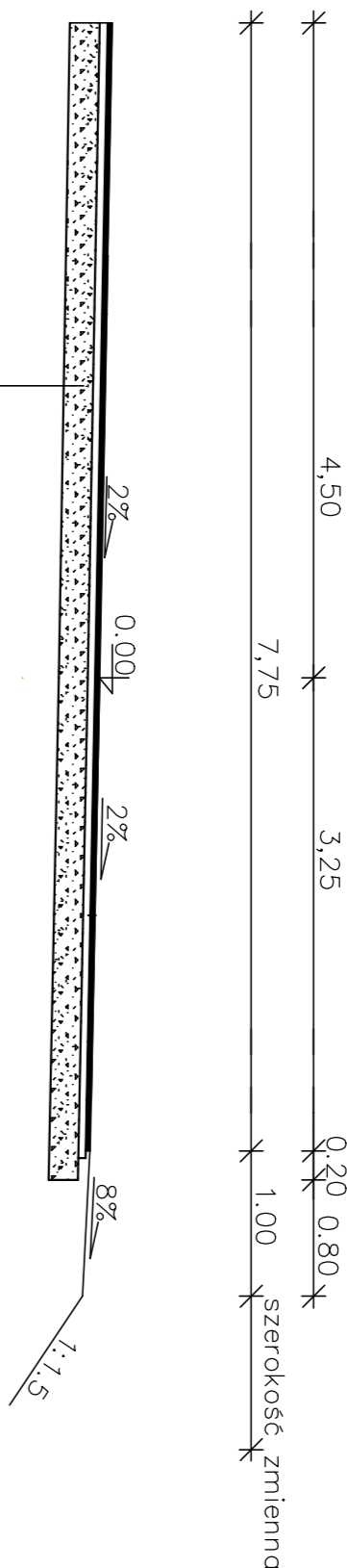


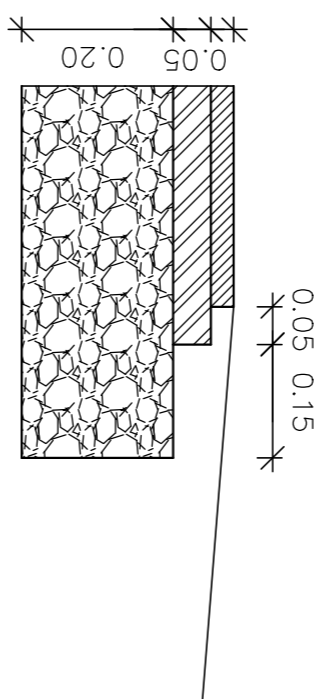
PRZEKRÓJ NORMALNY Nr1
skala 1:50

od km 0+000 do km 0+022,86



Wosiwa ścierna z betonu asfaltowego gr. 3cm wg. PN-S-96025
Wosiwa wiążąca z betonu asfaltowego gr. 5cm wg. PN-S-96025
Wosiwa podbudowy z kruszywa naturalnego doziarnionego łamanym
w stosunku 1:1 stabilizowanego mechanicznie gr. 20 cm wg PN-S-06102

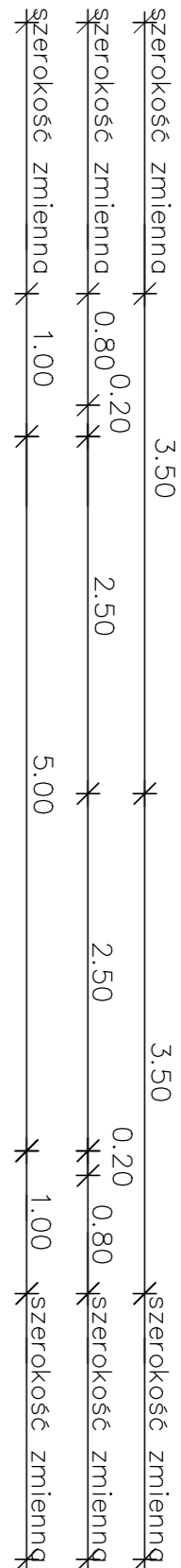
Szczegół "A"
skala 1:5



ZPI "Lazar" Adam Łazarski			
18-400 Komża, ul. Kierzkowa 118A, 607913126			
Nazwa: Przebudowa drogi gminnej do wsi Ruś			
Inwestor: Wój Gminy Wrono			
Adres: Powiat Łowicki, Gmina Wrono			
Rysunek: PROJEKT BUDOWLANO – WYKONAWCZY			
PRZEBUDOWA NORMALNE			
DATA:	11.2007	SKALA:	1:50
		FAZA:	P.B.-W.
			3/1
AUTOR PROJEKTU:		UPRAWNIENIA:	IZBA INŻ.
			PODPIS:
mgr inż. Adam Łazarski			
UAN 7342-36/92 POL/80/180/01			

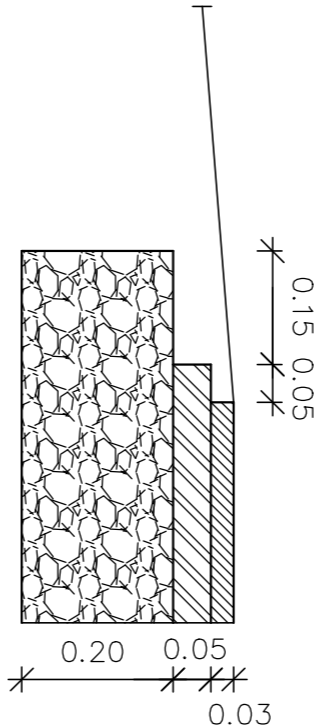
PRZEKRÓJ NORMALNY Nr2
skala 1:50

od km 0+052,86 do km 0+956,86
od km 1+053,24 do km 1+199,01
od km 1+341,38 do km 2+071,51



Wosiwa ścierna z betonu asfaltowego gr. 3cm wg. PN-S-96025
Wosiwa wiążąca z betonu asfaltowego gr. 5cm wg. PN-S-96025
Wosiwa podbudowy z kruszywa naturalnego doziarnionego łamanym
w stosunku 1:1 stabilizowanego mechanicznie gr. 20 cm wg PN-S-06102

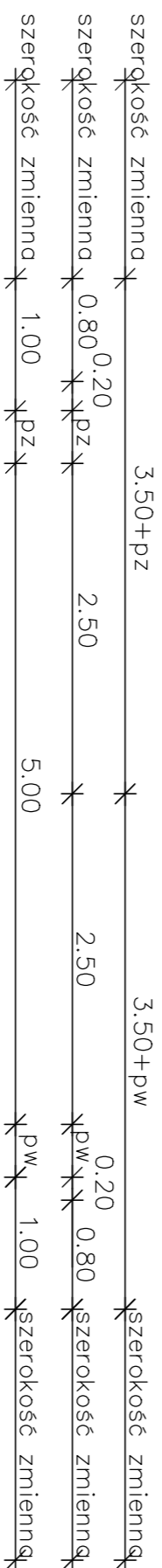
Szczegół "A"
skala 1:5



ZPI "Lazar" Adam Łazarski			
18-400 Komża, ul. Kierzkowa 118A, 607913126			
Nazwa: Przebudowa drogi gminnej do wsi Ruś			
Inwestor: Wój Gminy Wrono			
Adres: Powiat Łowicki, Gmina Wrono			
Rysunek: PROJEKT BUDOWLANO – WYKONAWCZY			
PRZEBUDOWA NORMALNE			
DATA:	11.2007	SKALA:	1:50
		FAZA:	P.B.-W.
			3/2
AUTOR PROJEKTU:		UPRAWNIENIA:	IZBA INŻ.
			PODPIS:
mgr inż. Adam Łazarski			
UAN 7342-36/92 POL/80/180/01			

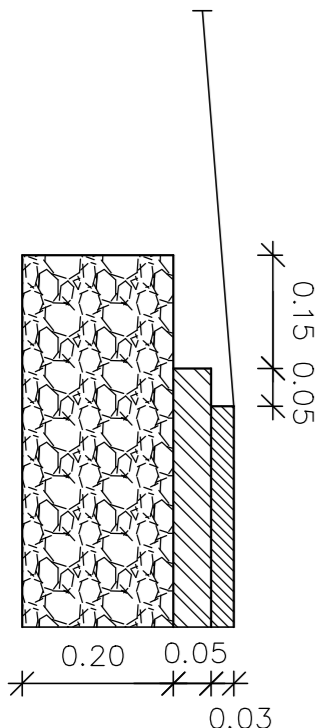
PRZEKRÓJ NORMALNY Nr3
skala 1:50

od km 0+981,96 do km 1+028,24
od km 1+282,46 do km 1+316,38



Wosiwa ścierna z betonu asfaltowego gr. 3cm wg. PN-S-96025
Wosiwa wiążąca z betonu asfaltowego gr. 5cm wg. PN-S-96025
Wosiwa podbudowy z kruszywa naturalnego doziarnionego łamanym
w stosunku 1:1 stabilizowanego mechanicznie gr. 20 cm wg PN-S-06102

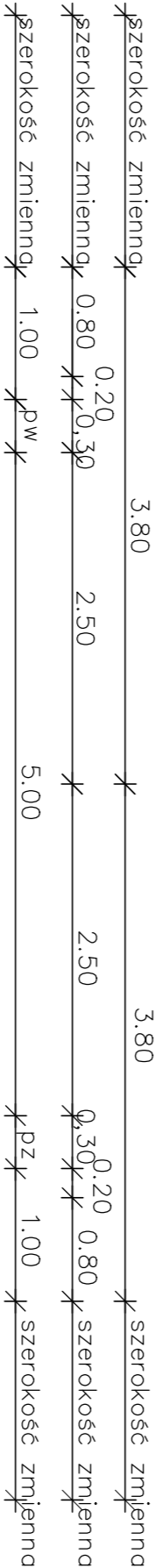
Szczegół "A"
skala 1:5



ZPI "Lazar" Adam Łazarski			
18-400 Komża, ul. Kierzkowa 118A, 607913126			
Nazwa: Przebudowa drogi gminnej do wsi Ruś			
Inwestor: Wój Gminy Wrono			
Adres: Powiat Łowicki, Gmina Wrono			
Rysunek: PROJEKT BUDOWLANO – WYKONAWCZY			
PRZEBUDOWA NORMALNE			
DATA:	11.2007	SKALA:	1:50
		FAZA:	P.B.-W.
			3/3
AUTOR PROJEKTU:		UPRAWNIENIA:	IZBA INŻ.
			PODPIS:
mgr inż. Adam Łazarski			
UAN 7342-36/92 POL/80/180/01			

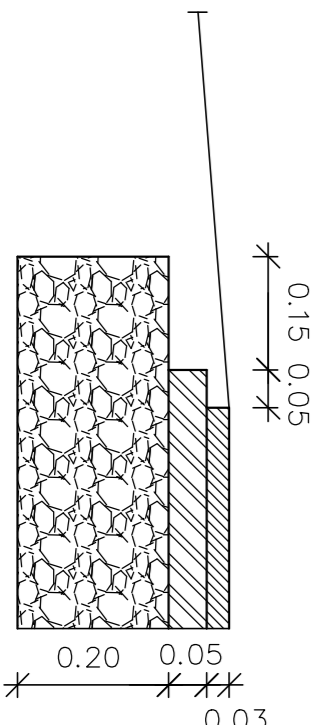
PRZEKRÓJ NORMALNY Nr4
skala 1:50

od km 1+224,01 do km 1+256,65



Wosiwa ścierna z betonu asfaltowego gr. 3cm wg. PN-S-96025
Wosiwa wiążąca z betonu asfaltowego gr. 5cm wg. PN-S-96025
Wosiwa podbudowy z kruszywa naturalnego doziarnionego łamanym
w stosunku 1:1 stabilizowanego mechanicznie gr. 20 cm wg PN-S-06102

Szczegół "A"
skala 1:5



ZPI "Lazar" Adam Łazarski			
18-400 Komża, ul. Kierzkowa 118A, 607913126			
Nazwa: Przebudowa drogi gminnej do wsi Ruś			
Inwestor: Wój Gminy Wrono			
Adres: Powiat Łowicki, Gmina Wrono			
Rysunek: PROJEKT BUDOWLANO – WYKONAWCZY			
PRZEBUDOWA NORMALNE			
DATA:	11.2007	SKALA:	1:50
		FAZA:	P.B.-W.
			3/4
AUTOR PROJEKTU:		UPRAWNIENIA:	IZBA INŻ.
			PODPIS:
mgr inż. Adam Łazarski			
UAN 7342-36/92 POL/80/180/01			

Uwaga: głębokość rowów wg rzędnych na rys. 5