



Program usuwania wyrobów zawierających azbest z terenu Gminy Wizna na lata 2015-2032

Opracowany przez Zespół

**WGS84 Polska Sp. z o.o.
ul. Warszawska 14 lok.5
05-822 Milanówek**

www.wgs84.pl

Spis treści

1. Wstęp	4
1.1. Cel i zadania <i>Programu usuwania wyrobów zawierających azbest z terenu Gminy Wizna</i>	5
1.2. Zgodność <i>Programu</i> z krajowymi i wojewódzkimi dokumentami programowymi	6
1.2.1. Program Oczyszczania Kraju z Azbestu na lata 2009-2032	6
1.2.2. Plan Gospodarki Odpadami dla Województwa Podlaskiego na lata 2012-2017	7
1.2.3. Program usuwania wyrobów zawierających azbest z terenu województwa podlaskiego	8
1.3. Azbest, właściwości i zastosowanie	9
1.4. Szkodliwy wpływ azbestu na zdrowie człowieka	11
2. Prawne aspekty użytkowania i usuwania wyrobów zawierających azbest	13
3. Inwentaryzacja wyrobów zawierających azbest na terenie Gminy Wizna	20
3.1. Ogólna charakterystyka Gminy Wizna	20
3.2. Metodyka przeprowadzenia inwentaryzacji	24
3.3. Analiza wyników inwentaryzacji wyrobów azbestowo-cementowych na terenie Gminy Wizna	26
3.3.1. Płyty azbestowo-cementowe stanowiące pokrycia dachowe obiektów budowlanych	26
3.3.2. Płyty azbestowo-cementowe w elewacjach budynków	26
3.3.3. Rury i złącza azbestowo-cementowe w sieciach	27
3.3.4. Drogi utwardzone odpadami zawierającymi azbest	27
3.4. Rozmieszczenie przestrzenne płyt azbestowo-cementowych, stanowiących pokrycia dachów i elewacji obiektów budowlanych	27
3.5. Stan techniczny wyrobów zawierających azbest	30
3.6. Struktura własnościowa obiektów, w których wykorzystywane są wyroby azbestowe	31
3.7. Obiekty użyteczności publicznej	31
4. Analiza aktualnego stanu użytkowania wyrobów zawierających azbest	32
5. Postępowanie z wyrobami i odpadami zawierającymi azbest	37
5.1. Podnoszenie świadomości ekologicznej mieszkańców	37
5.2. Działania informacyjno-edukacyjne wśród mieszkańców Gminy Wizna	37
5.3. Usuwanie wyrobów zawierających azbest	38
5.4. Unieszkodliwianie odpadów azbestowych	38
6. Harmonogram realizacji <i>Programu</i>	40
7. Koszty realizacji <i>Programu</i>	42
7.1. Akcje informacyjno-edukacyjne	42
7.2. Aktualizacja <i>Programu</i>	42
7.3. Koszty usunięcia i wymiany płyt azbestowo-cementowych z pokryć dachowych obiektów budowlanych	42
7.4. Koszty usunięcia i wymiany płyt azbestowo-cementowych z elewacji obiektów budowlanych	43
7.5. Koszty transportu i unieszkodliwiania wyrobów azbestowych składowanych na posesjach	44

7.6. Całkowite koszty realizacji <i>Programu</i>	44
8. Źródła finansowania realizacji <i>Programu</i>	45
8.1. Wojewódzki Fundusz Ochrony Środowiska i Gospodarki Wodnej w Białymstoku	45
8.2. Instrumenty oferowane przez BOŚ we współpracy z Wojewódzkim Funduszem Ochrony Środowiska i Gospodarki Wodnej w Białymstoku.....	46
8.3. Bank Gospodarki Żywnościowej S.A.	47
8.4. Program Rozwoju Obszarów Wiejskich na lata 2014-2020.....	48
8.5. Struktura finansowania realizacji <i>Programu</i>	49
9. Monitoring procesu realizacji <i>Programu</i>	51
10. Podsumowanie.....	53
11. Wykorzystane akty prawne i materiały.....	55
12. Spis tabel, wykresów, map i załączników	57

1. Wstęp

Opracowanie niniejszego dokumentu związane jest z realizacją zapisów zawartych w *Programie Oczyszczania Kraju z Azbestu na lata 2009-2032* (przyjętego uchwałą Nr 39/2010 Rady Ministrów z dnia 15 marca 2010 r.), w którym wskazano, iż do zadań samorządu gminnego należy przygotowywanie i aktualizacja programów usuwania azbestu i wyrobów zawierających azbest.

Program usuwania wyrobów zawierających azbest z terenu Gminy Wizna (zwany w dalszej części dokumentu *Programem*) został opracowany na podstawie umowy z dnia 18 lutego 2015 r., zawartej pomiędzy Gminą Wizna i WGS84 Polska Sp. z o.o. *Program* składa się z dziesięciu rozdziałów:

- 1 **Wstęp**, w którym omówione zostały cele i zadania *Programu*, dokonano analizy zgodności *Programu* z dokumentami wyższego rzędu, wskazano właściwości azbestu i jego szkodliwego wpływu na zdrowie człowieka.
- 2 **Prawne aspekty użytkowania i usuwania wyrobów zawierających azbest**, w którym opisany został stan prawny w zakresie użytkowania, usuwania i składowania wyrobów zawierających azbest.
- 3 **Inwentaryzacja wyrobów azbestowo-cementowych na terenie Gminy Wizna**, gdzie scharakteryzowano Gminę Wizna, opisano metodykę wykonania inwentaryzacji, oszacowano ilość wyrobów zawierających azbest, przygotowano analizy wyników w podziale na rodzaje wyrobów azbestowo-cementowych, stopień pilności usunięcia azbestu i przestrzenne rozmieszczenie obiektów budowlanych, w których wykorzystano płyty azbestowo-cementowe.
- 4 **Analiza aktualnego stanu użytkowania wyrobów zawierających azbest**, w którym zamieszczono podsumowanie ilości wyrobów azbestowo-cementowych na terenie Gminy Wizna.
- 5 **Postępowanie z wyrobami i odpadami zawierającymi azbest**, w którym omówiono potencjalne działania informacyjne, określono miejsce, w którym można uzyskać informacje o firmach, prowadzących działalność w zakresie usuwania azbestu z terenu Gminy Wizna oraz przedstawiono informacje o składowiskach, przyjmujących odpady azbestowe.
- 6 **Harmonogram realizacji *Programu* w latach 2015-2032**, w którym okres usunięcia azbestu do 2032 r. został podzielony na etapy, a zadania do wykonania

ustalono jako organizacyjne, inwestycyjne, informacyjne i edukacyjne.

-
- 7 **Koszty realizacji Programu**, w którym oszacowano całkowite koszty usunięcia wyrobów azbestowo-cementowych z terenu Gminy Wizna.
-
- 8 **Źródła finansowania realizacji Programu**, w którym wskazano potencjalne źródła finansowania bezpiecznego usuwania wyrobów zawierających azbest.
-
- 9 **Monitoring procesu realizacji Programu**, w którym zaproponowano wskaźniki oceny wdrażania Programu.
-
- 10 **Podsumowanie.**
-

1.1. Cel i zadania Programu usuwania wyrobów zawierających azbest z terenu Gminy Wizna

Celem opracowania Programu usuwania wyrobów zawierających azbest z terenu Gminy Wizna jest zaplanowanie bezpiecznego dla zdrowia mieszkańców i środowiska naturalnego usunięcia wyrobów zawierających azbest z obszaru Gminy do końca 2032 r. Realizacji tego celu służą następujące zagadnienia:

1. identyfikacja skali zjawiska poprzez określenie ilości i rodzaju wyrobów azbestowych, jakie są wykorzystywane na terenie Gminy Wizna,
2. przedstawienie aspektów prawnych użytkowania i usuwania wyrobów zawierających azbest,
3. opracowanie harmonogramu usuwania wyrobów azbestowych,
4. określenie możliwych źródeł finansowania prac związanych z sukcesywnym usuwaniem wyrobów zawierających azbest z terenu Gminy Wizna,
5. określenie listy firm prowadzących działalność w zakresie usuwania wyrobów azbestowych z terenu Gminy Wizna,
6. przygotowanie listy składowisk odpadów niebezpiecznych, przyjmujących odpady zawierające azbest.

Niniejszy Program zakłada realizację zadań inwestycyjnych, zmierzających do oczyszczenia terenów Gminy Wizna z wyrobów zawierających azbest (usuwanie płyt azbestowo-cementowych z pokryć dachowych i elewacji obiektów budowlanych) oraz pozainwestycyjnych, polegających na:

- a) organizacji kampanii informacyjnych o szkodliwości azbestu oraz bezpiecznym użytkowaniu i usuwaniu wyrobów zawierających azbest,

- b) wdrożeniu monitoringu realizacji *Programu usuwania wyrobów zawierających azbest z terenu Gminy Wizna*,
- c) podjęciu działań w kierunku pozyskania środków finansowych ze źródeł zewnętrznych dla wsparcia usuwania wyrobów zawierających azbest i ich unieszkodliwiania,
- d) okresowej weryfikacji i aktualizacji *Programu*.

1.2. Zgodność *Programu* z krajowymi i wojewódzkimi dokumentami programowymi

Zapisy *Programu usuwania wyrobów zawierających azbest z terenu Gminy Wizna* są zgodne z kierunkami wyznaczonymi w:

1. Programie Oczyszczania Kraju z Azbestu na lata 2009-2032,
2. Planie Gospodarki Odpadami dla Województwa Podlaskiego na lata 2012-2017,
3. Programie usuwania wyrobów zawierających azbest z terenu województwa podlaskiego.

1.2.1. Program Oczyszczania Kraju z Azbestu na lata 2009-2032

W *Programie Oczyszczania Kraju z Azbestu na lata 2009-2032*, przyjętym uchwałą Rady Ministrów Rzeczypospolitej Polskiej Nr 39/2010 z dnia 15 marca 2010 r., zostały postawione następujące cele:

1. usunięcie i unieszkodliwienie wyrobów zawierających azbest,
2. minimalizacja negatywnych skutków zdrowotnych powodowanych kontaktem z włóknami azbestu,
3. likwidacja szkodliwego oddziaływania azbestu na środowisko.

Zadania niezbędne do oczyszczenia kraju z azbestu do 2032 r. zostały podzielone na: legislacyjne, edukacyjno-informacyjne, ochrony zdrowia, monitorowania realizacji *Programu* oraz działania w zakresie usuwania wyrobów zawierających azbest z obiektów budowlanych, budowy składowisk oraz instalacji do unieszkodliwiania wyrobów azbestowych.

Szacuje się, że na terenie kraju nadal użytkowanych jest ok. 14,5 mln ton wyrobów zawierających azbest. Przyjęto, iż proces usuwania azbestu będzie przebiegał etapami. Wskazano na konieczność budowy 56 składowisk odpadów lub kwater przystosowanych do składowania odpadów zawierających azbest.

Zgodnie z zapisami *Programu* do zadań samorządu gminnego należy:

1. gromadzenie informacji o ilości, rodzaju i miejscach występowania wyrobów zawierających azbest oraz przekazywanie jej do marszałka województwa z wykorzystaniem dostępnego narzędzia informatycznego,

2. przygotowywanie i aktualizacja programów usuwania azbestu i wyrobów zawierających azbest, także w ramach planów gospodarki odpadami,
3. inspirowanie właściwej postawy obywateli w zakresie obowiązków związanych z usuwaniem wyrobów zawierających azbest,
4. współpraca z marszałkiem województwa w zakresie inwentaryzacji oraz opracowywania programów usuwania wyrobów azbestowych, w szczególności w zakresie lokalizacji składowisk odpadów zawierających azbest oraz urządzeń przewoźnych do przetwarzania odpadów zawierających azbest,
5. współpraca z mediami w celu propagowania odpowiednich inicjatyw społecznych oraz rozpowszechniania informacji dotyczących zagrożeń powodowanych przez azbest,
6. współpraca z organizacjami społecznymi wspierającymi realizację *Programu*,
7. współpraca z organami kontrolnymi.

1.2.2. Plan Gospodarki Odpadami dla Województwa Podlaskiego na lata 2012-2017

Plan Gospodarki Odpadami dla Województwa Podlaskiego na lata 2012-2017 został przyjęty uchwałą nr XX/233/12 Sejmiku Województwa Podlaskiego z dnia 21 czerwca 2012 r.

W Planie wskazano, iż na terenie województwa zinwentaryzowanych zostało 364.837 Mg wyrobów zawierających azbest, z czego główną masę stanowiły wyroby zawierające azbest w budynkach mieszkalnych i inwentarskich.

Powszechnie stosowaną i najbardziej dostępną z metod unieszkodliwiania odpadów zawierających azbest jest ich składowanie na odpowiednich składowiskach odpadów niebezpiecznych. Na terenie województwa podlaskiego w 2010 roku funkcjonowało 1 składowisko, na których mogą być deponowane odpady zawierające azbest. Było to ogólnodostępne składowisko odpadów z wydzieloną kwaterą na odpady azbestowe w Gminie Miastkowo w miejscowości Czartoria. Kwatera ta została zamknięta decyzją w I kwartale 2012 r., a zaprzestano składowania w marcu 2011 r. Nowa kwatera na odpady azbestowe w Czartorii została wybudowana w 2011 r. a oddana do eksploatacji na początku 2012 r. Pojemność łączna kwatery wynosiła 6.240 m³. Aktualnie (2012 r.) oddane zostało do eksploatacji składowisko odpadów zawierających azbest przy ZPiUO w Czerwonym Borze, w Gminie Zambrów. Składowisko składa się z 8 kwater o pojemności łącznej 143.640 m³. Odpady azbestowe z województwa podlaskiego składowane były w większości na składowiskach poza granicami województwa.

Ze względu na szczególne zagrożenie dla środowiska i zdrowia ludzkiego, wyroby zawierające azbest powinny podlegać sukcesywnej eliminacji przy zachowywaniu specjalistycznych procedur prowadzenia prac. Demontażu elementów izolacyjnych

i budowlanych zawierających azbest mogą dokonać tylko osoby i firmy posiadające stosowne zezwolenia. Przyjęto harmonogram usuwania wyrobów azbestowych zgodny z *Programem Oczyszczania Kraju z Azbestu na lata 2009-2032*.

Jako najważniejsze problemy w zakresie gospodarki odpadami azbestowymi wskazano:

- powolny proces usuwania i unieszkodliwiania wyrobów zawierających azbest,
- brak wdrożonych mechanizmów dofinansowania usuwania azbestu dla indywidualnych gospodarstw domowych,
- niska świadomość mieszkańców dotycząca szkodliwości dla zdrowia i życia ludzi odpadów zawierających azbest.

Celem gospodarki odpadami azbestowymi jest sukcesywne oczyszczanie terenów województwa z wyrobów azbestowych w okresie od 2012 r. do 2032 r. Osiągnięcie założonych celów wymaga:

- przeprowadzania systematycznie inwentaryzacji wyrobów zawierających azbest,
- wprowadzania zachęt dla społeczeństwa przyspieszających proces eliminacji wyrobów zawierających azbest z województwa.

1.2.3. Program usuwania wyrobów zawierających azbest z terenu województwa podlaskiego

Dokument przyjęto uchwałą Nr 144/2074/09 przez Zarząd Województwa Podlaskiego dnia 3 lutego 2009 r. Celem realizacji *Programu usuwania wyrobów zawierających azbest z terenu województwa podlaskiego* jest usunięcie wyrobów azbestowych w województwie podlaskim i ich bezpieczne unieszkodliwienie. Szacowana ilość wyrobów zawierających azbest w obiektach budowlanych oraz należących do przedsiębiorstw w województwie podlaskim wynosi ok. 364.837 Mg, określona w oparciu o dane pochodzące z ankietyzacji gmin województwa podlaskiego oraz dane z wojewódzkiej bazy wyrobów i odpadów azbestowych (WBDA). Wg stanu na 2007 r. na terenie województwa podlaskiego znajdowało się ok. 340.437 Mg wyrobów zawierających azbest zabudowanych jako pokrycia dachowe i elewacje.

Ponadto oszacowano, iż na terenie województwa wykorzystywanych było ok. 18.090 Mg rur azbestowych, a ok. 6.310 Mg wyrobów zawierających azbest zlokalizowano w obiektach należących do przedsiębiorców.

Najwyższe średnie stężenia włókien azbestu w powietrzu wśród poddanych badaniom powiatów w województwie podlaskim zanotowano w powiecie sokólskim (gm. Korycin i Nowy Dwór) - 978,00 $\mu\text{l/m}^3$, w powiecie suwalskim (gm. Gm. Wiżajny) – 978,00 $\mu\text{l/m}^3$ i w powiecie grajewskim (gm. Rajgród) - 935,00 $\mu\text{l/m}^3$.

Dla potrzeb *Programu*, podzielono okres do 2032 roku na 3 podokresy, tj.

- okres I: lata 2008-2012, w którym planowano usunięcie ok. 20% wyrobów azbestowych,
- okres II: lata 2013-2022, gdzie zaplanowano usunięcie ok. 40% wyrobów zawierających azbest
- okres III: lata 2023-2032, w którym do usunięcia pozostało ok. 40% wyrobów azbestowych.

W *Programie* podkreślono, iż najbardziej optymalne byłoby włączanie do eksploatacji składowisk / kwater na odpady azbestowe przyjmując następujące założenia:

- w pierwszym okresie, tj. do 2012 roku powinny powstać 2 składowiska o pow. 2 ha,
- w drugim okresie, tj. do 2022 roku powinno powstać składowisko o powierzchni 5 ha,
- w trzecim okresie, tj. do 2032 roku powinny powstać 2 składowiska o pow. 2 ha

1.3. Azbest, właściwości i zastosowanie

Azbesty są minerałami naturalnie występującymi w przyrodzie, należącymi do dwóch grup: azbestów serpentynowych i azbestów amfibolowych. Do grupy serpentynów należy azbest chryzotylowy (azbest biały), natomiast w grupie azbestów amfibolowych znaczenie mają dwie odmiany: azbest amozytowy (azbest brązowy) i azbest krokidolitowy (azbest niebieski). Wszystkie odmiany azbestu krystalizowały się w postaci cienkich, wydłużonych monokryształów, których długość może niekiedy dochodzić do kilkudziesięciu centymetrów.

Z punktu widzenia chemicznego, azbesty są uwodnionymi krzemianami magnezu:

chryzotyl	$Mg_6[(OH)_8Si_4O_{10}]$
krokidolit	$Na_2Fe_3Fe_2[(OH)Si_4O_{11}]_2$
amozyt	$(Fe,Mg)_7[(OH)Si_4O_{11}]_2$
antiofillit	$(Mg,Fe)_7[(OH)Si_4O_{11}]_2$
tremolit	$Ca_2Mg_5[(OH)Si_4O_{11}]_2$
aktynolit	$Ca_2(Mg)[(OH)Si_4O_{11}]_2$

Azbest chryzotylowy krystalizuje się w postaci rurek, a azbesty amfibolowe przyjmują formę grubszych, pręcikowatych kryształów. Włókna azbestu są wiązkami zbudowanymi z dużej liczby (nawet do kilku tysięcy, a niekiedy nawet kilkudziesięciu tysięcy) włókien elementarnych. W tych wiązkach pojedyncze kryształy azbestu są spojone za pomocą węgla wapniowego.

Największe zastosowanie przemysłowe miał azbest serpentynowy (chryzotylowy), tworzący cienkie żyły w serpentynitach, o giętkich włóknach (do 0,1 μm grubości), odpornych na działanie czynników chemicznych, wysokich temperatur oraz na ścieranie, a także źle przewodzących ciepło i elektryczność. Używany był do wyrobu tkanin ogniotrwałych,

okładzin ciernych, szczęk hamulcowych, farb ogniotrwałych, materiałów izolacyjnych oraz niepalnych materiałów budowlanych.

Azbest amfibolowy charakteryzuje się dużą kwasoodpornością. Jest znacznie mniej rozpowszechniony w przyrodzie. Wykorzystywany był w przemyśle chemicznym.

Pomimo, iż występowanie azbestu w przyrodzie jest stosunkowo powszechne, tylko w kilku miejscach na świecie prowadzona była eksploatacja azbestu na skalę przemysłową. Polska nie posiada złóż azbestu nadających się do eksploatacji przemysłowej.

Wyrób zawierający azbest to każdy wyrób, w którym zawartość azbestu jest równa lub większa od 0,1%. Wyroby azbestowe klasyfikowane są w dwóch klasach, biorąc pod uwagę kryterium zawartości azbestu, stosowane spoiwo oraz gęstość objętościową wyrobu:

1. klasa I (wyroby miękkie), których gęstość objętościowa jest mniejsza niż 1.000 kg/m³, zawierające powyżej 20% (do 100% azbestu). Wyroby te łatwo ulegają uszkodzeniom mechanicznym, czemu towarzyszy znaczna emisja włókien azbestu do otoczenia. Najczęściej stosowane w tej klasie były wyroby tekstylne z azbestu, używane przez pracowników w celach ochronnych, koce gaśnicze, szczeliwa plecione, tektury uszczelkowe, materiały i wykładziny cierne.
2. klasa II (wyroby twarde), których gęstość objętościowa jest większa niż 1.000 kg/m³, zawierające poniżej 20% azbestu. W wyrobach tych włókna azbestowe są mocno związane, a w przypadku mechanicznego uszkodzenia, np. pęknięcia, ma miejsce stosunkowo niewielka emisja azbestu do otoczenia w porównaniu z wyrobami klasy I. Niebezpieczeństwo dla zdrowia ludzi i środowiska stwarza mechaniczna obróbka tych wyrobów oraz rozbijanie w wyniku zrzucania w trakcie prac remontowych¹.

Wyroby azbestowe znalazły zastosowanie m.in. w budownictwie mieszkaniowym.

W pokryciach dachowych wykorzystano płyty faliste, płyty prasowane typu karo oraz gąsior, a w elewacjach stosowano następujące materiały:

- płyty barwne, autoklawizowane typu acekol, kolorys, pikolorys,
- płyty azbestowo-cementowe, prasowane, płaskie, okładzinowe,
- płyty lignocementowe modyfikowane,
- płyty prasowane typu karo.

W konstrukcji sufitów podwieszanych, słupów i rygli, ścian osłonowych, obudów szybów dźwigowych i ścian klatek schodowych wykorzystywano płyty ogniochronne wykonane z wyrobów zawierających azbest („sokalit”, „pyral”, tynki z dodatkiem azbestu i natryski masy ogniochronnej), a jako izolacje termiczne (ognioodporne) i akustyczne w

¹ „Zbiór przepisów i procedur dotyczących bezpiecznego postępowania z wyrobami zawierającymi azbest”, Ministerstwo Gospodarki, Warszawa, 2001

obiektach użyteczności publicznej stosowano tynki z dodatkiem azbestu oraz natryskowe masy ogniochronne.

Rury wykonane z wyrobów zawierających azbest wykorzystywano jako rury ciśnieniowe w wodociągach oraz rury grawitacyjne w kanalizacji.

W ciepłownictwie zastosowano miękkie wyroby azbestowe, tj.:

- szczeliwa azbestowo-kauczukowe („polonit”, „gambit”),
- płaszcze azbestowo-cementowe o zawartości azbestu powyżej 50% i płaszcze azbestowo-gipsowe,
- sznury i tektury azbestowe.

Szczeliwa azbestowo-kauczukowe „polonit” stosowano jako płyty i uszczelki do połączeń armatury prowadzącej wodę o wysokich parametrach lub parę, gazy obojętne i aktywne, roztwory soli nieorganicznych i organicznych. Szczeliwa azbestowo-cementowe „gambit” stosowano jako płyty i uszczelki do uszczelniania stałych elementów maszyn i urządzeń pracujących w środowiskach, w których występuje para wodna, woda i wysoka temperatura do 500°C.²

1.4. Szkodliwy wpływ azbestu na zdrowie człowieka

Chorobotwórcze działanie azbestu jest wynikiem wdychania włókien zawieszonych w powietrzu. Szczególną cechą azbestu jest to, że włókna gromadzą się i pozostają w tkance płucnej w ciągu całego życia. Zmiany chorobowe mogą pojawić się po kilku lub nawet kilkudziesięciu latach.

Biologiczna agresywność pyłu azbestowego jest zależna od stopnia penetracji i ilości włókien, zatrzymanych w dolnej części układu oddechowego. Wynika to głównie z fizycznych i aerodynamicznych cech włókien. Duże znaczenie ma średnica włókien. Włókna cienkie, o średnicy poniżej 3 mikrometrów, przenoszone są łatwiej i docierają do końcowych odcinków dróg oddechowych, a włókna grube, o średnicy powyżej 5 mikrometrów, zatrzymują się w górnych odcinkach dróg oddechowych. Skręcone włókna chryzotylu o dużej średnicy, mają tendencję do zatrzymywania się wyżej, w porównaniu z igłowymi włóknami azbestów amfibolowych, z łatwością przenikających do obwodowych części płuc.

Największe zagrożenie dla organizmu ludzkiego stanowią włókna respirabilne, dostające się z powietrzem do pęcherzyków płucnych, o średnicy mniejszej od 3 mikrometrów. Według danych zawartych w publikacjach Światowej Organizacji Zdrowia, najważniejszą cechą determinującą zdolność włókien do wywołania nowotworów są ich

² Gminny plan usuwania wyrobów zawierających azbest – wzór, Ministerstwo Gospodarki, Warszawa, 2007

fizyczne wymiary, czyli średnica poniżej 3 mikrometrów oraz długość powyżej 5 mikrometrów. Nie istnieją dowody, że jeden z typów azbestu niesie ze sobą większe ryzyko zachorowań niż inny, więc wszystkie typy azbestu traktowane są jako powodujące takie samo ryzyko raka płuc. Pomimo istnienia normatywów stężenia włókien azbestu w powietrzu, nie można określić dawki progowej pyłu dla rakotwórczego działania azbestu³.

Pomiędzy pierwszym narażeniem a pojawieniem się objawów chorobowych związanych z ekspozycją na azbest najczęściej mija długi okres czasu, co oznacza, że aktualnie wykrywane są skutki zdarzeń, które miały miejsce 20-40 lat temu. Główną patologią zawodową pracowników zakładów przetwarzających azbest jest azbestoza, czyli śródmiąższowe zwłóknienie tkanki płucnej. Włókna azbestowe mogą zalegać w tkance płucnej przez długi okres, a proces zwłóknieniowy może pojawić się po wielu latach od ustania narażenia. Pylica azbestowa może zwiększyć wystąpienie raka płuc i międzybłoniaka opłucnej lub otrzewnej.

Rak płuc jest najbardziej powszechnym nowotworem złośliwym powodowanym przez azbest. Zagrożenie wystąpieniem raka płuc w badanych populacjach, zawodowo narażonych na pył azbestu wykazuje duże zróżnicowanie w zależności od typu włókna, technologii przetwórstwa, zawartości włókien respirabilnych w pyłe, średnicy, długości, kształtu włókna, stężenia pyłu, liczby lat pracy w warunkach natężenia i ogólnej dawki pyłu⁴. Oba nowotwory, zarówno rak płuc, jak i międzybłoniak opłucnej, rozwijają się gwałtownie i charakteryzują się krótką przeżywalnością.

Nadal istnieje ryzyko narażenia na kontakt z wyrobami zawierającymi azbest w budynkach, urządzeniach i instalacjach poprzez:

- niewłaściwe składowanie odpadów azbestowych,
- użytkowanie wyrobów azbestowych, prowadzące do zanieczyszczenia powietrza pyłem azbestowym np. w wyniku: korozji i mechanicznych uszkodzeń płyt azbestowo-cementowych, ścierania tarcz sprzęgłowych i hamulcowych,
- niewłaściwe usuwanie z dachów i elewacji wyrobów zawierających azbest,
- powietrze z urządzeń grzewczych, wentylacyjnych, klimatyzacyjnych i izolacji zawierających azbest.

³ „Azbest. Ekspozycja zawodowa i środowiskowa.”, pod red. Neonili Szeszeni-Dąbrowskiej, Łódź, 2004

⁴ Tamże

2. Prawne aspekty użytkowania i usuwania wyrobów zawierających azbest

Azbest jako substancja szczególnie niebezpieczna

W ustawie z dnia 27 kwietnia 2001 r. - Prawo ochrony środowiska (Dz. U. z 2013 r., poz. 1232 z późn. zm.) zabroniono wprowadzania do obrotu lub ponownego wykorzystywania substancji stwarzających szczególne zagrożenie dla środowiska, w tym azbestu.

Substancje stwarzające szczególne zagrożenie dla środowiska powinny być wykorzystywane, przemieszczane i eliminowane przy zachowaniu środków ostrożności, a instalacje lub urządzenia, w których jest lub był wykorzystywany azbest, powinny zostać oczyszczone lub unieszkodliwione. Do instalacji lub urządzeń, co do których istnieje podejrzenie, iż były w nich wykorzystywane substancje stwarzające szczególne zagrożenie dla środowiska, stosuje się wymagania dotyczące postępowania z instalacjami i urządzeniami, w których były lub są wykorzystywane te substancje.

Na mocy *Rozporządzenia Ministra Gospodarki z dnia 13 grudnia 2010 r. w sprawie wymagań w zakresie wykorzystywania wyrobów zawierających azbest oraz wykorzystywania i oczyszczania instalacji lub urządzeń, w których były lub są wykorzystywane wyroby zawierające azbest* (Dz. U. z 2011 r. Nr 8, poz. 31), wyroby zawierające azbest mogą być wykorzystywane w sposób niestwarzający zagrożenia dla zdrowia ludzi i środowiska w terminie do **dnia 31 grudnia 2032 r.**

W *Rozporządzeniu Ministra Środowiska z dnia 9 grudnia 2014 r. w sprawie katalogu odpadów* (Dz. U. z 2014 r., poz. 1923) odpady azbestowe zostały umieszczone w następujących grupach:

- 06 07 01* Odpady azbestowe z elektrolizy
- 06 13 04* Odpady z przetwarzania azbestu
- 10 11 81* Odpady zawierające azbest
- 10 13 09* Odpady zawierające azbest z produkcji elementów cementowo-azbestowych
- 10 13 10 Odpady z produkcji elementów cementowo-azbestowych inne niż wymienione w 10 13 09
- 15 01 11* Opakowania z metali zawierające niebezpieczne porowate elementy wzmocnienia konstrukcyjnego (np. azbest), włącznie z pustymi pojemnikami ciśnieniowymi
- 16 01 11* Okładziny hamulcowe zawierające azbest
- 16 02 12* Zużyte urządzenia zawierające wolny azbest
- 17 06 01* Materiały izolacyjne zawierające azbest
- 17 06 05* Materiały konstrukcyjne zawierające azbest

Obowiązki właściciela nieruchomości

Wyroby zawierające azbest, instalacje lub urządzenia zawierające azbest, drogi utwardzone odpadami zawierającymi azbest, rury azbestowo-cementowe oraz usunięte wyroby zawierające azbest powinny być inwentaryzowane poprzez sporządzenie spisu z natury.⁵ Wykorzystujący wyroby azbestowe powinien ująć wynik inwentaryzacji w „Informacji o wyrobach zawierających azbest” (załącznik 2). Corocznie w terminie **do dnia 31 stycznia** osoba fizyczna, nieprowadząca działalności gospodarczej, powinna przedłożyć wynik inwentaryzacji odpowiednio wójtowi, burmistrzowi lub prezydentowi miasta, a przedsiębiorcy i osoby fizyczne, prowadzące działalność gospodarczą - właściwemu marszałkowi województwa.

Właściciel, użytkownik wieczysty lub zarządca nieruchomości, a także obiektu, urządzenia budowlanego, instalacji przemysłowej lub innego miejsca zawierającego azbest, powinien przeprowadzić kontrole stanu wyrobów azbestowych w terminach wynikających z oceny stanu tych wyrobów. Z przeprowadzonej kontroli okresowej powinna zostać sporządzona „Ocena stanu i możliwości bezpiecznego użytkowania wyrobów zawierających azbest” (załącznik 3).⁶ Wyroby zakwalifikowane, na podstawie przeprowadzonej oceny, do usunięcia, powinny zostać usunięte, a wyroby niezakwalifikowane do usunięcia - winny być odpowiednio zabezpieczone. Po dokonaniu zabezpieczenia należy ponownie wykonać ocenę w ciągu 30 dni.

Instalacje lub urządzenia zawierające azbest oraz użytkowane bez zabezpieczenia drogi i pozostawione w ziemi, wyłączone z użytkowania, rury azbestowo-cementowe powinny zostać oznakowane.⁷ W przypadku braku możliwości trwałego umieszczenia oznakowania na instalacji lub urządzeniu zawierającym azbest, oznakowanie powinno być umieszczone w widocznym miejscu, w każdym pomieszczeniu, w którym taka instalacja lub urządzenie się znajdują, dodając ostrzeżenie „Pomieszczenie zawiera azbest”.

Oznakowanie rur azbestowo-cementowych umieszcza się na stałych elementach nadpoziomowych instalacji.

⁵ Rozporządzenie Ministra Gospodarki z dnia 13 grudnia 2010 r. w sprawie wymagań w zakresie wykorzystywania wyrobów zawierających azbest oraz wykorzystywania i oczyszczania instalacji lub urządzeń, w których były lub są wykorzystywane wyroby zawierające azbest

⁶ Rozporządzenie Ministra Gospodarki, Pracy i Polityki Społecznej z dnia 2 kwietnia 2004 r. w sprawie sposobów i warunków bezpiecznego użytkowania i usuwania wyrobów zawierających azbest (zm. Rozporządzeniem Ministra Gospodarki z dnia 5 sierpnia 2010 r.

⁷ Rozporządzenie Ministra Gospodarki z dnia 13 grudnia 2010 r. w sprawie wymagań w zakresie wykorzystywania wyrobów zawierających azbest oraz wykorzystywania i oczyszczania instalacji lub urządzeń, w których były lub są wykorzystywane wyroby zawierające azbest

Obowiązki jednostek samorządu terytorialnego

Jednostki samorządu terytorialnego powinny corocznie w terminie **do 31 stycznia** przedkładać marszałkowi województwa „Informacje o wyrobach zawierających azbest” (załącznik 2) sporządzone dla obiektów własnych, w których użytkowane są wyroby azbestowe. Inne obowiązki zostały określone powyżej.

Jednostki samorządu terytorialnego powinny oznakować drogi utwardzone odpadami zawierającymi azbest na elementach pionowych na całym odcinku drogi, po każdym skrzyżowaniu z inną drogą. Drogi zabezpieczone nie podlegają oznakowaniu po potwierdzeniu braku emisji włókien azbestu z odpadów zawierających azbest wykorzystanych do utwardzenia drogi zabezpieczonej. Wzór oznakowania został zamieszczony w załączniku 1.

W urzędzie gminy oraz na stronie internetowej urzędu powinna być ogólnie dostępna informacja o rozmieszczeniu dróg zabezpieczonych oraz dróg utwardzonych odpadami zawierającymi azbest.

Wójt, burmistrz lub prezydent miasta powinien przedkładać marszałkowi województwa **do 31 marca** za poprzedni rok kalendarzowy (załącznik 4), informację o rodzaju, ilości i miejscach występowania substancji stwarzających szczególne zagrożenie dla środowiska w formie elektronicznej, na informatycznych nośnikach danych w rozumieniu art. 3 pkt 1 ustawy z dnia 17 lutego 2005 r. o informatyzacji działalności podmiotów realizujących zadania publiczne (Dz. U. z 2014, poz. 1114 z późn. zm.).⁸

Na podstawie zapisów §4 ust. 2 *Rozporządzenia Ministra Środowiska z dnia 20 grudnia 2012 r. zmieniającego rozporządzenie w sprawie sposobu przedkładania marszałkowi województwa informacji o rodzaju, ilości i miejscach występowania substancji stwarzających szczególne zagrożenie dla środowiska* (Dz. U. z 2013 r., poz. 24) informacje dotyczące wyrobów zawierających azbest są bezpośrednio wprowadzane przez wójta, burmistrza, prezydenta miasta do bazy azbestowej administrowanej przez ministra właściwego do spraw gospodarki, dostępnej za pośrednictwem sieci internet pod adresem [www. bazaazbestowa.gov.pl](http://www.bazaazbestowa.gov.pl).

Jednocześnie, *Rozporządzenie Ministra Środowiska z dnia 20 grudnia 2012 r. w sprawie sposobu prowadzenia przez marszałka województwa rejestru wyrobów zawierających azbest* (Dz. U. z 2013 r., poz. 25) określa, iż rejestr ten jest prowadzony przez marszałków w formie elektronicznej przy użyciu systemu teleinformatycznego w rozumieniu

⁸ *Rozporządzenie Ministra Środowiska z dnia 20 grudnia 2012 r., zmieniające rozporządzenie w sprawie sposobu przedkładania marszałkowi województwa informacji o rodzaju, ilości i miejscach występowania substancji stwarzających szczególne zagrożenie dla środowiska*

art. 3 pkt 3 ww. ustawy z dnia 17 lutego 2005 r. o informatyzacji działalności podmiotów realizujących zadania publiczne (Dz. U. z 2014, poz. 1114 z późn. zm.) i stanowi integralną część bazy azbestowej dostępnej pod adresem www.bazaazbestowa.gov.pl. Prowadzenie rejestru w formie określonej w ww. rozporządzeniu umożliwia gromadzenie i przetwarzanie informacji na poziomie gminnym, powiatowym i wojewódzkim oraz graficzne przedstawienie tych informacji, w szczególności poprzez dokonywanie wizualizacji i analiz porównawczych. System zapewnia także aktualizację informacji dotyczących województw, powiatów, gmin, miejscowości i ulic zgodnie z rejestrem TERYT, bezpieczeństwo i ochronę zawartych w nim informacji.

Obowiązki wykonawcy prac polegających na usuwaniu wyrobów azbestowych

Obowiązki wykonawcy prac polegających na usuwaniu wyrobów azbestowych wynikają z:

1. ustawy z dnia 14 grudnia 2012 r. o odpadach (Dz. U. z 2013 r., poz. 21 z późn. zm.) w zakresie postępowania z wytworzonymi odpadami,
2. rozporządzenia Ministra Gospodarki, Pracy i Polityki Społecznej z dnia 2 kwietnia 2004 r. w sprawie sposobów i warunków bezpiecznego użytkowania i usuwania wyrobów zawierających azbest (Dz. U. Nr 71, poz. 649 z późn. zm.).

Wytwórca odpadów, który prowadzi działalność polegającą na świadczeniu usług w zakresie budowy, rozbiórki, remontu obiektów, czyszczenia zbiorników lub urządzeń oraz sprzątania, konserwacji i napraw, a więc także firmy świadczące usługi w zakresie usuwania azbestu (poza instalacjami), w świetle ustawy z dnia 14 grudnia 2012 r. o odpadach, nie jest już zobowiązany do uzyskania decyzji zatwierdzającej program gospodarki odpadami, a także program gospodarki odpadami niebezpiecznymi. Na mocy ustawy ww. decyzje, wydane na podstawie przepisów dotychczasowych wygasły, natomiast pozwolenia na wytwarzanie odpadów, wydane na podstawie przepisów dotychczasowych, zachowują ważność na okres, na jaki zostały wydane⁹. Firmy świadczące usługi w zakresie usuwania azbestu zobowiązane są do przestrzegania przepisów ustawy z dnia 14 grudnia 2012 r. o odpadach w zakresie postępowania z wytworzonymi odpadami. Ponadto, zgodnie z zapisami art. 66 oraz 75 ww. ustawy firmy te mają obowiązek prowadzenia ewidencji odpadów, a także corocznego składania właściwemu marszałkowi sprawozdania o wytwarzanych odpadach i gospodarowaniu odpadami (do 15 marca za poprzedni rok kalendarzowy.) Ewidencję odpadów prowadzi się z zastosowaniem kart ewidencji odpadów i kart przekazania odpadów.

Wykonawca prac polegających na zabezpieczaniu i usuwaniu wyrobów zawierających azbest, zobowiązany jest ponadto do przeszkolenia przez uprawnioną

⁹ Zgodnie z art. 231 ustawy z dnia 14 grudnia 2012 r. o odpadach, Dz. U. z 2013 r., poz. 21 z późn. zm.

instytucję zatrudnianych pracowników, osób kierujących lub nadzorujących prace w zakresie bezpieczeństwa i higieny pracy przy zabezpieczaniu i usuwaniu tych wyrobów oraz przestrzegania procedur dotyczących bezpiecznego postępowania, posiadania niezbędnego wyposażenia technicznego i socjalnego oraz opracowania przed rozpoczęciem prac szczegółowego planu prac usuwania wyrobów zawierających azbest, obejmującego w szczególności:

- a) identyfikację azbestu w przewidzianych do usunięcia materiałach, na podstawie udokumentowanej informacji od właściciela lub zarządcy obiektu albo też na podstawie badań przeprowadzonych przez laboratorium wyposażone w sprzęt umożliwiający ich prawidłową analizę i zdolne do stosowania odpowiedniej techniki identyfikacyjnej,
- b) informacje o metodach wykonywania planowanych prac,
- c) zakres niezbędnych zabezpieczeń pracowników oraz środowiska przed narażeniem na szkodliwość emisji azbestu,
- d) ustalenie niezbędnego dla rodzaju wykonywanych prac monitoringu powietrza¹⁰.

Wykonawca prac polegających na zabezpieczeniu lub usunięciu wyrobów zawierających azbest z miejsca, obiektu, urządzenia budowlanego lub instalacji przemysłowej, a także z terenu prac obowiązany jest także do zgłoszenia zamiaru przeprowadzenia tych prac właściwemu organowi nadzoru budowlanego, właściwemu okręgowemu inspektorowi pracy oraz właściwemu państwowemu inspektorowi sanitarnemu w terminie co najmniej 7 dni przed rozpoczęciem prac.

W celu zapewnienia warunków bezpiecznego usuwania wyrobów zawierających azbest z miejsca ich występowania, wykonawca prac obowiązany jest do:

1. izolowania od otoczenia obszaru prac przez stosowanie osłon zabezpieczających przenikanie azbestu do środowiska,
2. ogrodzenia terenu prac z zachowaniem bezpiecznej odległości od traktów komunikacyjnych dla osób pieszych, nie mniejszej niż 1 m, przy zastosowaniu osłon zabezpieczających przed przenikaniem azbestu do środowiska,
3. umieszczenia w strefie prac w widocznym miejscu tablic informacyjnych o następującej treści: „Uwaga! Zagrożenie azbestem”; w przypadku prowadzenia prac z wyrobami zawierającymi krokidolit treść tablic informacyjnych powinna być następująca: „Uwaga! Zagrożenie azbestem – krokidolitem”,
4. zastosowania odpowiednich środków technicznych ograniczających do minimum emisję azbestu do środowiska,
5. zastosowania w obiekcie, gdzie prowadzone są prace, odpowiednich zabezpieczeń przed pyleniem i narażeniem na azbest, w tym uszczelnienia otworów okiennych

¹⁰ Rozporządzenie Ministra Gospodarki, Pracy i Polityki Społecznej z dnia 2 kwietnia 2004 r. w sprawie sposobów i warunków bezpiecznego użytkowania i usuwania wyrobów zawierających azbest (zm. Rozporządzeniem Ministra Gospodarki z dnia 5 sierpnia 2010 r.)

i drzwiowych, a także innych zabezpieczeń przewidzianych w planie bezpieczeństwa i ochrony zdrowia,

6. codziennego usuwania pozostałości pyłu azbestowego ze strefy prac przy zastosowaniu podciśnieniowego sprzętu odkurzającego lub metodą czyszczenia na mokro,
7. izolowania pomieszczeń, w których zostały przekroczone dopuszczalne wartości stężeń pyłu azbestowego dla obszaru prac, w szczególności izolowania pomieszczeń w przypadku prowadzenia prac z wyrobami zawierającymi krokidolit,
8. stosowania zespołu szczelnych pomieszczeń, w których następuje oczyszczenie pracowników z azbestu, przy usuwaniu pyłu azbestowego przekraczającego dopuszczalne wartości stężeń,
9. zapoznania pracowników bezpośrednio zatrudnionych przy pracach z wyrobami zawierającymi azbest lub ich przedstawicieli z planem prac, a w szczególności z wymogami dotyczącymi bezpieczeństwa i higieny pracy w czasie wykonywania prac.

Prace związane z usuwaniem wyrobów zawierających azbest powinny być prowadzone w sposób uniemożliwiający emisję azbestu do środowiska. Po wykonaniu prac, wykonawca ma obowiązek złożenia właścicielowi, użytkownikowi wieczystemu lub zarządcy pisemnego oświadczenia o prawidłowości wykonania prac oraz o oczyszczeniu terenu z pyłu azbestowego, z zachowaniem właściwych przepisów technicznych i sanitarnych. Oświadczenie to powinno być przechowywane przez okres co najmniej 5 lat.

Do transportu wyrobów i odpadów zawierających azbest stosuje się przepisy:

1. *ustawy z dnia 19 sierpnia 2011 r. o przewozie towarów niebezpiecznych* (Dz. U., Nr 227, poz. 1367 z późn. zm.),
2. *rozporządzenia Ministra Transportu, Budownictwa i Gospodarki Morskiej z dnia 15 lutego 2012 r. w sprawie świadectwa dopuszczenia pojazdu ADR* (Dz. U. z 2015 r., poz. 320),
3. *rozporządzenia Ministra Transportu, Budownictwa i Gospodarki Morskiej z dnia 15 lutego 2012 r. w sprawie egzaminów dla kierowców przewożących towary niebezpieczne* (Dz. U. z 2014 r., poz. 304).

Wyroby i odpady zawierające azbest powinny zostać odpowiednio oznakowane, a transport wyrobów i odpadów zawierających azbest, należy wykonać w sposób uniemożliwiający emisję azbestu do środowiska. Przed załadowaniem przygotowanych odpadów zawierających azbest środek transportu powinien być oczyszczony z elementów umożliwiających uszkodzenie opakowań w trakcie transportu. Ładunek odpadów zawierających azbest powinien być tak umocowany, aby w trakcie transportu nie był

narażony na wstrząsy, przewracanie lub wypadnięcie z pojazdu.¹¹

Składowanie odpadów zawierających azbest

Odpady zawierające azbest powinny być składowane na składowiskach odpadów niebezpiecznych lub na wydzielonych częściach składowisk odpadów innych niż niebezpieczne i obojętne albo na podziemnych składowiskach odpadów niebezpiecznych.¹²

Składowiska odpadów niebezpiecznych lub wydzielone części na terenie składowisk odpadów innych niż niebezpieczne i obojętne, przeznaczone do wyłącznego składowania odpadów niebezpiecznych, pochodzących z budowy, remontu i rozbiórki obiektów budowlanych oraz infrastruktury drogowej, wymienionych w katalogu odpadów, oznaczonych kodami: 17 06 01* materiały izolacyjne zawierające azbest lub 17 06 05* materiały konstrukcyjne zawierające azbest, powinny być budowane w specjalnie wykonanych zagłębieniach terenu ze ścianami bocznymi zabezpieczonymi przed osypywaniem się. Odpady składowane są w opakowaniu, w którym zostały dostarczone na składowisko odpadów. Każdorazowo po umieszczeniu odpadów na składowisku odpadów ich powierzchnię zabezpiecza się przed emisją pyłów przez przykrycie izolacją syntetyczną lub warstwą ziemi. Na składowisku odpadów lub kwaterze nie prowadzi się robót mogących powodować uwolnienie włókien. Składowanie odpadów należy zakończyć na poziomie 2 m poniżej poziomu terenu otoczenia, a następnie składowisko odpadów powinno zostać wypełnione ziemią do poziomu terenu.

Na składowiskach odpadów niebezpiecznych lub na ich wydzielonych częściach na terenie składowisk odpadów innych niż niebezpieczne i obojętne, przeznaczonych do wyłącznego składowania odpadów, o których mowa wyżej, po wypełnieniu składowiska warstwą ziemi, nie mogą być budowane budynki, wykonywane wykopy, instalacje naziemne i podziemne ani nie mogą być prowadzone roboty naruszające strukturę tego składowiska odpadów.¹³

¹¹ Rozporządzenie Ministra Gospodarki, Pracy i Polityki Społecznej z dnia 2 kwietnia 2004 r. w sprawie sposobów i warunków bezpiecznego użytkowania i usuwania wyrobów zawierających azbest (zm. Rozporządzeniem Ministra Gospodarki z dnia 5 sierpnia 2010 r.)

¹² Tamże

¹³ Rozporządzenie Ministra Środowiska z dnia 30 kwietnia 2013 r. w sprawie składowisk odpadów, Dz. U. z 2013 r., poz. 523.

3. Inwentaryzacja wyrobów zawierających azbest na terenie Gminy Wizna

3.1. Ogólna charakterystyka Gminy Wizna¹⁴

Gmina wiejska Wizna znajduje się w zachodnio-centralnej części województwa podlaskiego, w powiecie łomżyńskim, w odległości ok. 23 km na wschód od Łomży. Graniczy z następującymi gminami: od północy z Gminą Jedwabne, od północnego wschodu z Gminami: Trzcianne i Zawady, od południowego wschodu z Gminą Rutki, od południa z Gminą Łomża, natomiast od zachodu z Gminą Piątnica.

Gmina położona jest w obrębie mezoregionu Wysoczyzna Kolneńska oraz na wschodnim obszarze obejmuje mezoregion Kotlina Biebrzańska. Elementem podlegającym ochronie prawnej na terenie Gminy są: Biebrzański Park Narodowy, Łomżyński Park Krajobrazowy Doliny Narwi, trzy obszary ptasie Natura 2000: Bagno Wizna, Ostoja Biebrzańska i Przełomowa Dolina Narwi, dwa obszary siedliskowe Natura 2000: Dolina Biebrzy i Ostoja Narwiańska oraz 18 pomników przyrody.

Gmina Wizna zajmuje obszar 133,4 km², w tym: użytki rolne stanowią 82,7% jej powierzchni a użytki leśne około 10,3%. W skład gminy wchodzi 24 sołectwa: Boguszki, Bronowo, Janczewo, Jarnuty, Kokoszki, Kramkowo, Małachowo, Męczki, Mrówki, Nieławice, Niwkowo, Nowe Bożejewo, Ruś, Rutki, Rutkowskie, Sambory, Sieburczyn, Srebrowo, Stare Bożejewo, Wierciszewo, Włochówka, Wizna I, Wizna II, Zanklewo. Liczba mieszkańców Gminy Wizna wynosi 4.165 osób według GUS na dzień 31.12.2014 r.

Przez teren Gminy prowadzi droga krajowa nr 64 łącząca Piątnicę z Jeżewem Starym koło Białegostoku.

Biebrzański Park Narodowy został powołany Rozporządzeniem Rady Ministrów z dnia 9 września 1993 r. i utworzony w celu ochrony unikatowych w skali europejskiej terenów bagiennych w Pradolinie Biebrzy, z wieloma rzadkimi gatunkami roślin i zwierząt. W 1995 r. Biebrzański Park Narodowy wpisany został na listę wodno-błotnych obszarów chronionych Konwencją Ramsar.

Główna oś hydrograficzna parku - rzeka Biebrza ma charakter typowej rzeki nizinnej, z licznymi starorzeczami i zakolami. Podmokły charakter doliny spowodował powstanie na znacznych powierzchniach Kotliny Biebrzańskiej rozległych bagien i torfowisk o pierwotnym charakterze. Występujące na terenie Parku siedliska dzielą się na: wodne, otwartych bagien, nie będące zarośnięte krzewami i drzewami, zaroślowe, pobagienne oraz leśne. W dolnym

¹⁴ GUS Bank Danych Lokalnych, <http://geoserwis.gdos.gov.pl/mapy/>, <http://www.biebrza.org.pl/>, <http://www.lpkdn.wrotapodlasia.pl/>, Program Ochrony Środowiska Gminy Wizna na lata 2011-2014 z uwzględnieniem perspektywy na lata 2015-2018

basenie rzeki znajduje się jeden z największych kompleksów olsów. W dolinie Biebrzy wyróżniono 43 zespoły roślinne. Występują tu m.in. gatunki będące relikdami glacialnymi, gatunki borealne, storczyki, rosiczki i widłaki.

Korzystne warunki bytowania na bagnach znajdują łośie, bobry, wilki, piżmaki, tchórze, lisy, a także ptaki, dla których bagna są miejscem lęgów oraz istotnym ogniwem w wędrówkach z Europy Środkowej i Północnej do Afryki i Azji. Na terenie Parku występuje 235 gatunków ptaków, m.in. bielik, orzeł włochaty, orlik krzykliwy i grubodzioby, bekasik, mewa mała, biegus zmienny, batalion, dubelt, cietrzew, żuraw, łabędź niemy i krzykliwy i wiele innych.

W granicach Biebrzańskiego Parku Narodowego znajduje się jeden z największych rezerwatów w Polsce - *Czerwone Bagno*, chroniący naturalne zespoły roślinności leśnej, bagiennej i torfowiskowej, ostoje łośia oraz stanowiska lęgowe wielu ptaków drapieżnych i wodno-błotnych.

Łomżyński Park Krajobrazowy Doliny Narwi został utworzony rozporządzeniem Wojewody Łomżyńskiego w grudniu 1994 roku. Przeptywająca przez Park rzeka Narew oddziela Wysoczyznę Kolneńską od Wysoczyzny Wysokomazowieckiej. Długa i wąska dolina nieuregulowanej rzeki Narew co roku zalewana jest wiosennymi wezbrzeniami, które mogą utrzymywać się nawet do maja. W okresach wiosny rzeka tworzy olbrzymie rozlewisko, ograniczone szerokością doliny o płaskim dnie. Głównymi utworami powierzchniowymi są piaski rzeczne i muł, a w obniżeniach i starorzeczach występują torfy.

Rzeźba w granicach Łomżyńskiego Parku Krajobrazowego Doliny Narwi jest bardzo zróżnicowana. Występują znaczne różnice wysokości związane z głęboko wciętą doliną Narwi w obszary wysoczyzn morenowych. Dolina Narwi jest formą ukształtowaną pod wpływem wielu czynników. Tworzą ją utwory lodowcowe uformowane podczas topnienia lodowca, pokrywającego ten teren pod koniec zlodowacenia środkowopolskiego.

W Parku występują liczne chronione gatunki: 12 gatunków płazów, 4 gatunki gadów, 180 gatunków ptaków, w tym 137 lęgowych, 6 gatunków nietoperzy, wydra i bóbr. Poza typowymi gatunkami ryb charakterystycznymi dla rzek nizinnych, spotyka się również gatunki rzek podgórskich: brzanę, pstrąga potokowego, czy klenia.

Obszar specjalnej ochrony ptaków **Bagno Wizna** (PLB200005) obejmuje rozległe torfowisko niskie Bagno Wizna, które stanowi szerokie na 10 km, płaskie i w większości silnie zatorfione obniżenie terenu, okalane na północy rzeką Narew. Hydrologicznie Bagno Wizna dzieli się na dwie części: madową dolinę Narwi, kształtowaną przez rzeczne wody zalewowe i drugą część torfowiskową, która została ukształtowana w warunkach silnego podsiąkania wód podziemnych napływających do kotliny z otaczających ją wysoczyzn.

Torfowiska niskie zajmują ok.70% powierzchni ostoi, jednak zostały w całości zmeliorowane w latach 60-tych ubiegłego wieku na potrzeby rolnictwa. Zachodnia jej część jest regularnie zalewana wodami rzecznyymi, gdzie dominują zbiorowiska turzycowe. Torfowiska niezalewane są porośnięte głównie trawami, lokalnie z większą domieszką turzyc i ziołorośli. Większość otwartych środowisk Bagna Wizna jest użytkowana rolniczo. W dolinie madowej i na torfowisku są to łąki kośne i pastwiska, a na mineralnych wzniesieniach znajdują się pola uprawne.

Na terenie obszaru Bagno Wizna stwierdzono występowanie co najmniej 37 gatunków ptaków wymienionych w Załączniku I Dyrektywy Ptasiej, a ponadto 17 z wymienionych gatunków zostało zamieszczonych na liście ptaków zagrożonych w Polskiej Czerwonej Księdze Zwierząt. Obszar jest ostoją błotniaka łąkowego, kropiatki, derkacza, bataliona, dubelta, rybitwy białoczelnej, rybitwy białowąsej i rybitwy czarnej oraz wodniczki.

Obszar specjalnej ochrony ptaków **Ostoja Biebrzańska** (PLB200006) położona jest w Kotlinie Biebrzańskiej i stanowi rozległe, zatorfione obniżenie terenu, otoczone wysoczyznami morenowymi i równinami sandrowymi. Jest to największy kompleks dobrze zachowanych torfowisk niskich w Europie Środkowej. Osią ostoi ptasiej jest rzeka Biebrza, która regularnie wylewając w okresie wiosennym zasila wodą ekosystemy obszaru. Na całym terenie ostoi występują zarośla wierzbowe, w tym wierzby japońskiej i brzozy niskiej.

W ostoi stwierdzono występowanie co najmniej 43 gatunków ptaków wymienionych w Załączniku I Dyrektywy Ptasiej. Ponadto 25 gatunków zostało zamieszczonych w Polskiej Czerwonej Księdze Zwierząt. Ostoja Biebrzańska jest najważniejszą w Polsce i Unii Europejskiej ostoją wodniczki i orlika grubodziobego. Znaczną liczebność w Polsce i jedna z największych w Unii Europejskiej, osiągają także: błotniak stawowy, cietrzew, derkacz, dubelt, uszatka błotna, kropiatka, rybitwa czarna i rybitwa białoskrzydła, lelek i dzięcioł średni.

Obszar specjalnej ochrony ptaków **Przełomowa Dolina Narwi** (PLB200008) obejmuje 16 km rzeki Narwi między miejscowościami Bronowo i Piątница oraz jej urozmaiconą strefę krawędziową. Podłoże doliny jest głównie mineralne, miejscami duże fragmenty zajęte są przez torf. Teren jest otoczony wysoczyzną sięgającą ponad 148 m n.p.m. Na obszarze Narew płynie nieuregulowanym korytem, tworząc liczne meandry, starorzecza i rozgałęzienia. Szata roślinna ostoi jest bardzo urozmaicona i składa się na nią: roślinność wodna, szuwarowa, łąkowa, zbiorowiska turzycowo-mszyste, a także murawy napiaskowe i kserotermiczne. Większe obszary leśne olsów i łęgów występują za wschodzie obszaru. Na stokach doliny występują miejscami świetliste dąbrowy i płaty grądów.

Ostoja ptasia posiada rangę europejską E 26. Występuje tu co najmniej 40 gatunków ptaków z Załącznika I Dyrektywy Ptasiej, 20 gatunków z Polskiej Czerwonej Księgi.

Stwierdzono tu występowanie 178 gatunków ptaków, w tym co najmniej 125 lęgowych, m.in. batalion, dubelt oraz wodniczka.

Specjalny obszar ochrony siedlisk **Dolina Biebrzy** (PLH200008) tworzy szerokie, płaskie obniżenie terenu wypełnione torfem. Dolinę otaczają wysoczyzny morenowe i wzgórza sandrowe. Na obszarze dominują siedliska mokradłowe, zalewane wodami rzecznyymi lub podtapiane wodami podziemnymi torfowiska niskie ze zbiorowiskami turzycowymi i turzycowo-mszystymi, corocznie zalewane wodami rzecznyymi mułowiska i torfowiska porośnięte szuwarami właściwymi, bagienne olsy, okresowo zalewane przyrzeczne równiny madowe oraz odwodnione i zagospodarowane torfowiska ze zbiorowiskami łąkowymi. Najcenniejsze z nich to torfowiska przejściowe i trzęsawiska, zmiennowilgotne łąki trzęślicowe oraz najbardziej naturalne zbiorowiska borów, lasów bagiennych, ols i zbiorowisk szuwarowych.

Występuje tu 6 gatunków roślin z załącznika II Dyrektywy Siedliskowej m.in. najbogatsza w Polsce populacja obuwika pospolitego. Dotychczas w dolinie Biebrzy stwierdzono występowanie ponad 920 gatunków roślin naczyniowych, z których 67 jest objętych prawną ochroną gatunkową w Polsce, zaś 45 znalazło się na Czerwonej Liście Roślin Naczyniowych Zagrożonych w Polsce, m.in. kosaciec bezlistny, szachownica kostkowata, fiołek torfowy, wełnianeczka alpejska i wierzba borówkolistna. Występuje tu 5 gatunków ssaków z Załącznika II Dyrektywy Siedliskowej, w tym jeden z rzadkich i zagrożonych gatunków nietoperzy - nocek łydkowłosy.

Dolina Biebrzy jest także ostoją wielu gatunków ptaków. Największą liczebność w Polsce i największą w Unii Europejskiej osiągają tutaj: błotniak stawowy, cietrzew, derkacz, dubelt, uszatka błotna, kropiatka i rybitwa czarna. Jest to miejsce lęgowe rybitwy białoskrzydłej, kani czarnej, kani rudej, bielika i błotniaka zbożowego. Sporadycznie przystępują tu do godów: gadożer, orzeł przedni i orzełek.

Specjalny obszar ochrony siedlisk **Ostoja Narwiańska** (PLH200024) pokryty jest głównie przez siedliska łąkowe i zaroślowe, a także siedliska rolnicze i lasy liściaste, iglaste, torfowiska, bagna, roślinność na brzegach wód, młaki i wody śródlądowe. Ostoja Narwiańska obejmuje przeważającą część dna i zboczy doliny Narwi na odcinku pomiędzy ujściem Supraśli i ujściem Szkwy. Dolina jest częściowo wypełniona torfami, a na znacznej jej powierzchni występują wydmy i miejscami kemy, zbudowane z piasków drobnoziarnistych. Dolina jest przekształcona, w dużej części zmeliorowana i zagospodarowana.

W ostoi wyróżnia się 18 typów siedlisk z Załącznika I Dyrektywy Rady 92/43/EWG. Na płaskich odcinkach koryta występują muliste zalewane brzegi rzek z ciborą brunatną, uczepem trójlistkowym oraz rzepichą błotną. Liczne starorzecza we wszystkich stadiach rozwoju: od połączonych jeszcze z nurtem rzeki do wypłyconych i okresowo wysychających

są zróżnicowane pod względem trofizmu, powierzchni i głębokości. Wody i mokradła doliny Narwi są siedliskiem trzynastu gatunków płazów, w tym kumaka nizinnego i traszki grzebieniastej. Stwierdzono tu występowanie żółwia błotnego oraz pięciu gatunków ryb wymienionych w Załączniku do Dyrektywy Siedliskowej, m.in. minoga ukraińskiego, bolenia, piskorza i różanki. Znaczną i stabilną populację tworzy bóbr, a także wydra.

Największy udział powierzchniowy na obszarze mają bogate florystycznie ekstensywnie użytkowane łąki świeże i wilgotne. Dolina Narwi jest ostoją ciepłolubnych, śródlądowych muraw napiaskowych i muraw kserotermicznych, siedliska mają wyraźnie antropogeniczny charakter. Położone na wyższych partiach doliny fragmenty tarasu zalewowego i nadzalewowego zajmują jałowczyska z wrzosem, macierzanką piaskową, rozchodnikiem ostrym i kocanką piaskową. Dolina Narwi pełni rolę ostoji różnorodności florystycznej o znaczeniu co najmniej krajowym. Występuje tu 14 gatunków z PCKL i/lub PCKR, m.in. uważane do niedawna za wymarłe storczyk cuchnący i pszeniec grzebieniasty, a także czarcikęsik, goryczuszka błotna, czy kosaciec syberyjski.

3.2. Metodyka przeprowadzenia inwentaryzacji

W ramach opracowania *Programu usuwania wyrobów zawierających azbest z terenu Gminy Wizna* przeprowadzona została inwentaryzacja obiektów budowlanych, w których są wykorzystywane wyroby azbestowo-cementowe. Inwentaryzacją nie zostały objęte wyroby zawierające azbest z klasy I (wyroby miękkie).

Inwentaryzacja została przeprowadzona w trakcie wizyt terenowych z wykorzystaniem podkładów mapowych. Zadaniem inspektorów terenowych było zaznaczenie na wydruku obiektów, które są pokryte płytami azbestowo-cementowymi. Adresy budynków (tam gdzie to było możliwe), w których wykorzystywane są wyroby azbestowo-cementowe, pozyskane zostały w terenie przez inspektorów terenowych.

W trakcie prac terenowych inspektorzy zgromadzili następujące dane dla każdego z obiektów pokrytych płytami azbestowo-cementowymi.

1. adres obiektu,
2. typ płyt azbestowo-cementowych, stanowiących pokrycie dachowe bądź elewację obiektów,
3. stopień nachylenia dachu spośród 2 następujących: płaski i skośny,
4. stan płyt azbestowo-cementowych (stopień pilności oceniony wizualnie),
5. funkcja budynku,
6. inne informacje.

Stan płyt azbestowo-cementowych został oceniony, z uwzględnieniem zapisów

Rozporządzenia Ministra Gospodarki, Pracy i Polityki Społecznej z dnia 2 kwietnia 2004 r. w sprawie sposobów i warunków bezpiecznego użytkowania i usuwania wyrobów zawierających azbest (Dz. U. Nr 71, poz. 649 z późn. zm.), na podstawie oceny punktowej podanych niżej parametrów:

- a) sposobu zastosowania azbestu,
- b) struktury powierzchni wyrobu z azbestem,
- c) możliwości uszkodzenia powierzchni wyrobu z azbestem,
- d) miejsca usytuowania wyrobu w stosunku do pomieszczeń użytkowych,
- e) wykorzystania miejsca /obiektu /urządzenia budowlanego /instalacji przemysłowej.

Powyższa ocena ma charakter uznaniowy i subiektywny. Nie zdejmuje ona z właścicieli nieruchomości obowiązku dokonania oceny stanu i możliwości bezpiecznego użytkowania wyrobów zawierających azbest. Obowiązki właściciela nieruchomości, zawierającej azbest, zostały opisane w rozdziale 2 *Prawne aspekty użytkowania i usuwania wyrobów zawierających azbest*.

Powierzchnia dachu pokrytego płytami azbestowo-cementowymi została obliczona w oprogramowaniu geoinformatycznym na podstawie obrysu podstawy budynku z uwzględnieniem informacji o stopniu nachylenia dachu. Analogicznie obliczana była powierzchnia elewacji na podstawie informacji o wysokości budynków, pozyskanych w trakcie prac terenowych. Szacunkowy błąd statystyczny przeliczenia powierzchni dachów i elewacji pokrytych płytami azbestowo-cementowymi może wynosić $\pm 10\%$.

W wyniku przeprowadzonych prac terenowych, kameralnych i z uwzględnieniem materiałów pozyskanych z Urzędu Gminy Wizna została opracowana baza zawierająca następujące dane:

- 1. nazwy miejscowości,
- 2. nazwy ulic,
- 3. numery porządkowe budynków,
- 4. typ płyt azbestowo-cementowych w odniesieniu do pojedynczego budynku,
- 5. stopień nachylenia dachu w odniesieniu do pojedynczego budynku,
- 6. stan płyt azbestowo-cementowych (stopień pilności usunięcia) w odniesieniu do pojedynczego budynku,
- 7. funkcja budynku w odniesieniu do pojedynczego budynku,
- 8. powierzchnie dachu / elewacji z płyt azbestowo-cementowych,
- 9. uwagi.

Wyniki prac inwentaryzacyjnych zostały zgromadzone w formie tabeli Excel.

3.3. Analiza wyników inwentaryzacji wyrobów azbestowo-cementowych na terenie Gminy Wizna

Analizie zostały poddane wyniki inwentaryzacji własnej oraz inne informacje zgromadzone w trakcie opracowania *Programu*.

W dalszych analizach wykorzystano klasyfikację wyrobów i odpadów powstających z wyrobów, jednostki miary i przeliczniki przyjęte w bazie azbestowej (narzędziu do gromadzenia i przetwarzania informacji uzyskanych z inwentaryzacji wyrobów zawierających azbest, prowadzonym przez Ministerstwo Gospodarki).

3.3.1. Płyty azbestowo-cementowe stanowiące pokrycia dachowe obiektów budowlanych

Na podstawie danych zgromadzonych podczas inwentaryzacji oszacowano, iż powierzchnia pokryć dachowych wykonanych z płyt azbestowo-cementowych wynosi 417.967 m², a pokrycia azbestowo-cementowe wykonane są z płyt płaskich i falistych.

Tabela nr 1 *Płyty azbestowo-cementowe stanowiące pokrycia dachowe obiektów budowlanych*

Lp.	Typ	Kod wyrobu	Powierzchnia [m ²]	Masa [Mg]
1	płyty azbestowo-cementowe prasowane typu karo	W01	4 908	54
2	płyty azbestowo-cementowe faliste	W02	413 059	4 544
	Razem		417 967	4 598

Zinwentaryzowane płyty azbestowo-cementowe faliste stanowią prawie 100% łącznej powierzchni płyt azbestowych na terenie Gminy. Mniej niż 1% stanowią płyty płaskie. Łącznie spisanych zostało 4.598 Mg płyt stanowiących pokrycia dachowe obiektów budowlanych.

Szczegółowe zestawienie otrzymanych wyników inwentaryzacji wyrobów zawierających azbest zostały przedstawione w załączniku nr 7 do *Programu*.

3.3.2. Płyty azbestowo-cementowe w elewacjach budynków

Na podstawie wykonanej inwentaryzacji stwierdzono, że w elewacjach budynków mieszkalnych, gospodarczych, przemysłowych i innych, zastosowano 425 m² płyt azbestowo-cementowych falistych.

Tabela nr 2 *Płyty azbestowo-cementowe w elewacjach obiektów budowlanych*

Lp.	Miejsce występowania	Kod wyrobu	Powierzchnia [m ²]	Masa [Mg]
1	elewacje z płyt azbestowo-cementowych płaskich	W01	0	0
2	elewacje z płyt azbestowo-cementowych falistych	W02	425	5
	Razem		425	5

W elewacjach obiektów budowlanych wykorzystanych zostało 5 Mg falistych płyt azbestowych.

3.3.3. Rury i złącza azbestowo-cementowe w sieciach

Według informacji posiadanych przez Urząd Gminy na terenie Gminy Wizna nie są wykorzystywane rury i złącza azbestowe.

3.3.4. Drogi utwardzone odpadami zawierającymi azbest

Na terenie Gminy Wizna nie ma dróg utwardzonych odpadami zawierającymi azbest.

3.4. Rozmieszczenie przestrzenne płyt azbestowo-cementowych, stanowiących pokrycia dachów i elewacji obiektów budowlanych

Na terenie Gminy zostało zidentyfikowanych 2.267 budynków mieszkalnych, gospodarczych, produkcyjnych i innych, w których wykorzystywane są płyty azbestowo-cementowe jako pokrycia dachowe oraz elementy konstrukcyjne obiektów. Strukturę rozmieszczenia płyt azbestowo-cementowych w podziale na poszczególne miejscowości Gminy Wizna przedstawiono w tabeli nr 3.

Tabela nr 3 *Wyniki inwentaryzacji dachów i elewacji z płyt azbestowo-cementowych w podziale na miejscowości Gminy Wizna*

Lp.	Miejscowość	Liczba obiektów	Powierzchnia płyt azbestowo-cementowych [w m ²]	Masa płyt azbestowo-cement. [w Mg]
1	Bielawa	9	1 991	22
2	Boczkówka	5	1 190	13
3	Boguszki	29	4 842	53
4	Bronowo	167	36 621	403
5	Janczewo	78	9 996	110
6	Jarnuty	25	3 549	39

Lp.	Miejscowość	Liczba obiektów	Powierzchnia płyt azbestowo-cementowych [w m ²]	Masa płyt azbestowo-cement. [w Mg]
7	Karolin	32	5 054	56
8	Kokoszki	50	9 016	99
9	Kolonia Łęg	17	3 009	33
10	Kolonia Nielawice	16	2 411	27
11	Kolonia Podklinie	5	1 368	15
12	Kolonia Podnarcie	4	990	11
13	Kopeć	111	14 022	154
14	Kramkowo	63	9 927	109
15	Lisno	33	5 862	64
16	Malon	51	7 638	84
17	Małachowo	33	7 781	86
18	Męczki	59	13 360	147
19	Milewo	5	506	6
20	Młynik	5	487	5
21	Mrówki	26	6 466	71
22	Nart	1	386	4
23	Nielawice	61	14 054	155
24	Niwkowo	71	10 635	117
25	Nowe Bożejewo	50	10 394	114
26	Nowe Zanklewo	78	14 354	158
27	Podklinie	10	2 941	32
28	Podkosacze	12	3 653	40
29	Podmęczki	7	1 622	18
30	Podnarcie	2	366	4
31	Podnarew	5	1 002	11
32	Poświętne	7	756	8
33	Ruda	3	762	8
34	Rusiniec	1	255	3
35	Ruś	51	6 977	77
36	Rutki	81	16 494	181
37	Rutkowskie	94	21 979	242
38	Sambory	24	4 617	51
39	Sieburczyn	46	11 277	124
40	Skowronki	6	1 450	16
41	Srebrowo	89	19 501	215
42	Stare Bożejewo	76	11 644	128

Lp.	Miejscowość	Liczba obiektów	Powierzchnia płyt azbestowo-cementowych [w m ²]	Masa płyt azbestowo-cement. [w Mg]
43	Stare Zanklewo	31	5 973	66
44	Sulin-Strumiłowo	12	1 492	16
45	Wierciszewo	76	10 653	117
46	Witkowo	12	638	7
47	Wizna	473	84 527	930
48	Wizna Kolonia	11	1 598	18
49	Wiźnica	16	4 735	52
50	Włochówka	9	2 110	23
51	Za Choiną	8	1 559	17
52	Zanklewo	21	3 902	43
	Suma końcowa	2 267	418 392	4 602

Najwięcej obiektów budowlanych, w których wykorzystywane są wyroby zawierające azbest jako pokrycia dachowe i elewacyjne, znajduje się w miejscowościach: Wizna (473), Bronowo (167) oraz Kopeć (111). Stanowią one ponad 33% łącznej liczby zinventaryzowanych obiektów. Najmniej obiektów budowlanych, w których pokrycia dachowe wykonane są z płyt azbestowych, znajduje się w miejscowościach: Nart (1), Rusiniec (1) i Podnarcie (2).

Na podstawie inwentaryzacji przeprowadzonej w trakcie wizyt terenowych została opracowana baza danych. Umożliwiła ona przygotowanie szczegółowej mapy rozmieszczenia wyrobów zawierających azbest na terenie Gminy Wizna w wersji elektronicznej.

3.5. Stan techniczny wyrobów zawierających azbest

W trakcie wizyt terenowych zgromadzone zostały informacje o stanie płyt azbestowo-cementowych. Oceny dokonano dla określenia stopnia pilności usunięcia wyrobów azbestowych zgodnie z wymaganiami zawartymi w *Ocenie stanu i możliwości bezpiecznego użytkowania wyrobów zawierających azbest*. Otrzymane wyniki zestawiono w tabeli nr 4.

Tabela nr 4 *Wyniki inwentaryzacji dachów i elewacji obiektów budowlanych według stopni pilności usunięcia wyrobów azbestowych z terenu Gminy Wizna*

Lp.	Stopień pilności	Opis	Liczba obiektów	Powierzchnia [m ²]	Masa [Mg]
1	I	wymiana lub naprawa wymagana bezzwłocznie	0	0	0
2	II	ponowna ocena wymagana w czasie do 1 roku	1	578	6
3	III	ponowna ocena w terminie do 5 lat	2 266	417 814	4 596
Razem			2 267	418 392	4 602

Wizualna ocena jakości wyrobów zawierających azbest, stanowiących pokrycia dachowe obiektów budowlanych na terenie Gminy Wizna, zgodnie ze stopniem pilności wykazała, że:

- a) nie ma wyrobów, które wymagają wymiany lub naprawy bezzwłocznie, tj. zostały zaliczone do I stopnia pilności,
- b) znajduje się jedna nieruchomość, w której wykorzystywane wyroby azbestowo-cementowe wymagają ponownej oceny w czasie do jednego roku, tj. uzyskały II stopień pilności,
- c) prawie 100% wyrobów azbestowych wymaga ponownej oceny w terminie do 5 lat, tj. zostały zaliczone do III stopnia pilności.

3.6. Struktura własnościowa obiektów, w których wykorzystywane są wyroby azbestowe

Na podstawie informacji z Urzędu Gminy Wizna o rodzaju własności poszczególnych obiektów, przygotowano analizę wyników inwentaryzacji w podziale na typ własności.

Tabela nr 5 *Struktura własnościowa obiektów, w których są wykorzystywane wyroby azbestowe*

Lp.	Typ własności	Liczba obiektów	Powierzchnia [m ²]
1	Gmina Wizna	22	4 341
2	Prywatna	2 234	395 814
3	Skarbu Państwa	11	18 237
	Razem	2 267	418 392

Większość budynków pokrytych płytami azbestowo-cementowymi jest własnością prywatną. Stanowią one prawie 99% łącznej powierzchni zinwentaryzowanych płyt azbestowo-cementowych, natomiast ponad 1% płyt azbestowo-cementowych należy do Gminy Wizna i Skarbu Państwa.

3.7. Obiekty użyteczności publicznej

Zgodnie z *Rozporządzeniem Ministra Infrastruktury z dnia 12 kwietnia 2002 r. w sprawie warunków technicznych, jakim powinny odpowiadać budynki i ich usytuowanie* (Dz.U. Nr 75, poz. 690 z późn. zm.) budynkami użyteczności publicznej są budynki przeznaczone na potrzeby administracji publicznej, wymiaru sprawiedliwości, kultury, kultu religijnego, oświaty, szkolnictwa wyższego, nauki, wychowania, opieki zdrowotnej, społecznej lub socjalnej, obsługi bankowej, handlu, gastronomii, usług, w tym usług pocztowych lub telekomunikacyjnych, turystyki, sportu, obsługi pasażerów w transporcie kolejowym, drogowym, lotniczym, morskim lub wodnym śródlądowym oraz inne budynki przeznaczone do wykonywania podobnych funkcji, a także budynki biurowe lub socjalne.

Wizyty terenowe wykazały, że na terenie Gminy Wizna znajdują się 2 obiekty użyteczności publicznej, które pokryte są płytami azbestowo-cementowymi. Należą do nich: Szkoła Podstawowa w Starym Bożejewie o powierzchni dachu 578 m² o stopniu pilności II oraz siedziba biblioteki i Ochotniczej Straży Pożarnej w Bronowie o dachu o powierzchni 646 m² o stopniu pilności III.

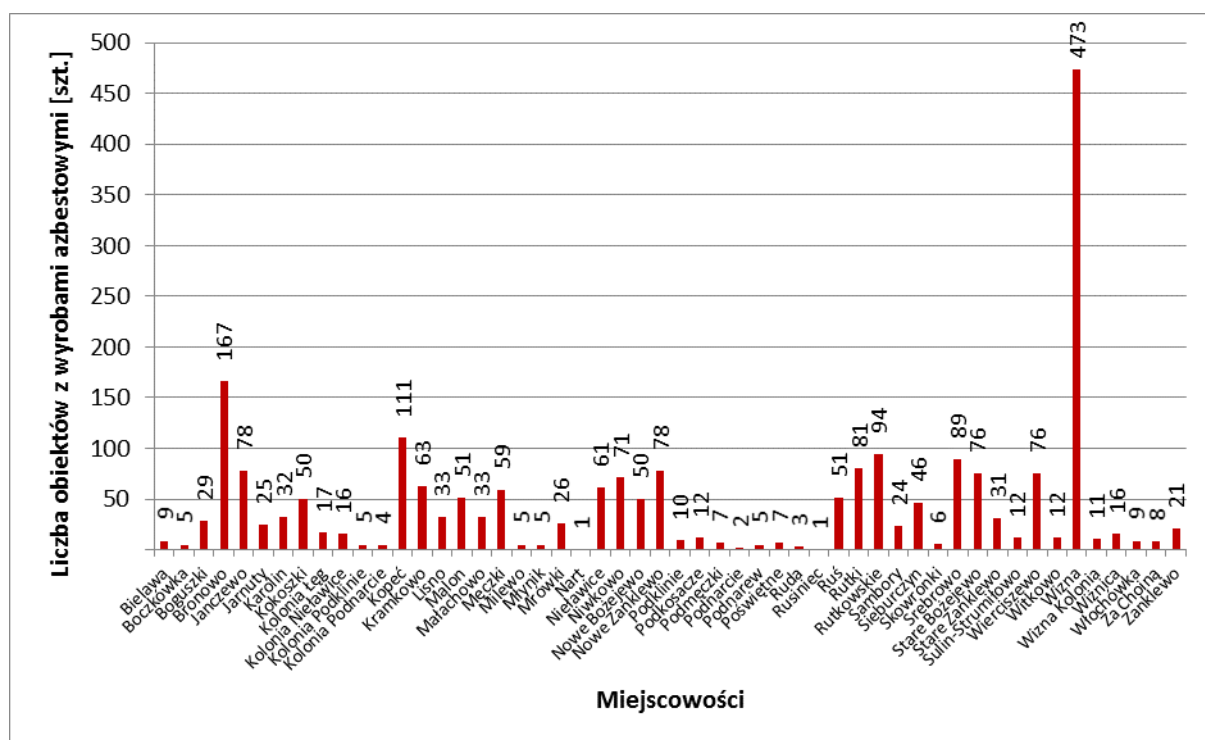
4. Analiza aktualnego stanu użytkowania wyrobów zawierających azbest

Analiza stanu użytkowania wyrobów zawierających azbest obejmuje:

- powierzchnie dachów i elewacji wykonanych z płyt azbestowo-cementowych na terenie poszczególnych miejscowości Gminy Wizna,
- rodzaje obiektów budowlanych pokrytych wyrobami azbestowymi.

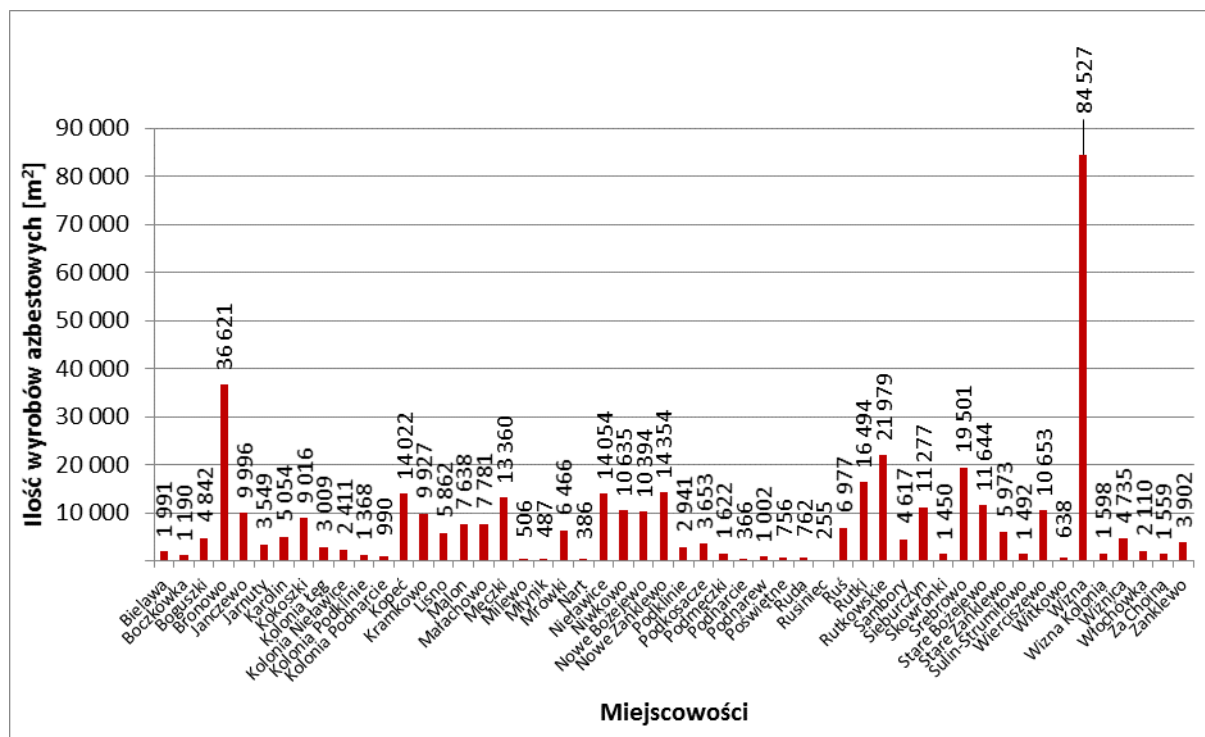
Wykonana inwentaryzacja wyrobów zawierających azbest stanowiących pokrycia dachowe i elewacyjne obiektów budowlanych położonych na terenie Gminy Wizna, wykazała wykorzystywanie 418.392 m² wyrobów azbestowych, stanowiących pokrycia dachowe i elewacyjne 2.267 obiektów. Porównanie liczby obiektów budowlanych oraz powierzchni płyt azbestowo-cementowych zinwentaryzowanych na terenie Gminy Wizna przedstawiono na wykresach nr 1 i 2.

Wykres nr 1 *Porównanie liczby obiektów budowlanych z wyrobami azbestowymi w poszczególnych miejscowościach Gminy Wizna*



Najwięcej płyt azbestowo-cementowych [w m²] znajduje się w miejscowościach: Wizna, Bronowice i Rutkowskie. Stanowią one ok. 34% łącznej ilości płyt azbestowo-cementowych na terenie Gminy Wizna. Najmniej wyrobów azbestowych zostało zinwentaryzowanych na terenie miejscowości Rusinek.

Wykres nr 2 Porównanie ilości wyrobów azbestowych w poszczególnych miejscowościach Gminy Wizna



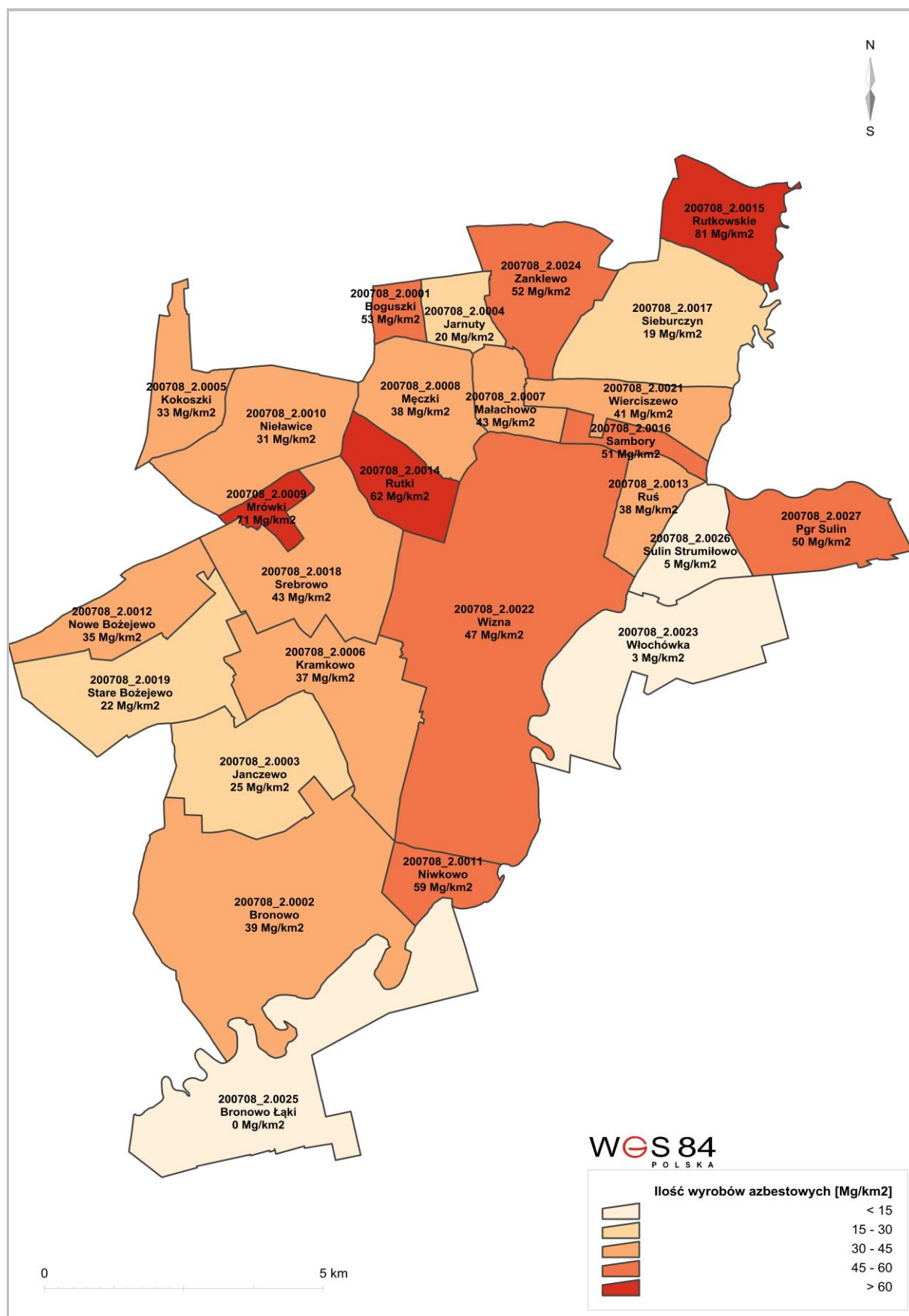
Łącznie zinwentaryzowano 2.267 obiektów budowlanych, z czego ok. 18% stanowią budynki mieszkalne, ok. 54% gospodarcze, a 1% stanowią budynki przemysłowe i użyteczności publicznej. Prawie 28% spośród budynków z pokryciem azbestowym pełni inne funkcje.

Tabela nr 6 Funkcje budynków z pokryciem azbestowo-cementowym

Lp.	Funkcja budynku	Liczba budynków	Powierzchnia [m²]	Masa [Mg]
1	mieszkalny	409	57 662	634
2	gospodarczy	1 213	322 140	3 544
3	przemysłowy	3	528	6
4	użyteczności publicznej	3	1 500	17
5	inny	639	36 562	402
	Razem	2 267	418 392	4 602

Na mapie nr 1 przedstawiono rozmieszczenie wyrobów azbestowych w poszczególnych obrębach ewidencyjnych Gminy.

Mapa nr 1 Wyroby azbestowe w obrębach ewidencyjnych Gminy Wizna



W trakcie inwentaryzacji na terenie posesji zinwentaryzowano 74,3 Mg odpadów zawierających azbest. Zestawienie w podziale na poszczególne miejscowości Gminy Wizna zostało przedstawione w tabeli nr 7.

Tabela nr 7 Odpady zawierające azbest zgromadzone na posesjach

Lp.	Miejscowość	Liczba obiektów	Powierzchnia płyt azbestowo-cementowych [w m ²]	Masa płyt azbestowo-cement. [w Mg]
1	Janczewo	3	750	8,3
2	Jarnuty	1	69	0,8
3	Kolonia Nielawice	1	110	1,2
4	Kramkowo	7	687	7,6
5	Męczki	1	350	3,9
6	Nielawice	1	120	1,3
7	Niwkowo	1	110	1,2
8	Nowe Bożejewo	3	960	10,6
9	Nowe Zanklewo	2	204	2,2
10	Ruś	3	330	3,6
11	Rutki	1	287	3,2
12	Rutkowskie	1	120	1,3
13	Sieburczyn	1	274	3,0
14	Stare Zanklewo	1	40	0,4
15	Wierciszewo	3	450	5,0
16	Witkowo	1	120	1,3
17	Wizna	12	1 570	17,3
18	Zanklewo	1	200	2,2
	Razem	44	6 751	74,3

Na terenie Gminy Wizna w trakcie prac terenowych oraz na podstawie informacji pozyskanych z Urzędu Gminy Wizna zostało zinwentaryzowanych **4.677 Mg** wyrobów zawierających azbest.

Tabela nr 8 *Podsumowanie wyników inwentaryzacji na terenie Gminy Wizna*

Lp.	Rodzaj wyrobów	Kod wyrobu	Masa [Mg]
1	płyty azbestowo-cementowe płaskie w pokryciach dachów	W01	54
2	płyty azbestowo-cementowe faliste w pokryciach dachów	W02	4 544
3	płyty azbestowo-cementowe płaskie w elewacjach budynków	W01	0
4	płyty azbestowo-cementowe faliste w elewacjach budynków	W02	5
5	płyty azbestowo-cementowe składowane na posesjach	W02	74
6	rury i złącza azbestowo-cementowe do usunięcia	W03.1	0
7	rury i złącza azbestowo-cementowe do pozostawienia w ziemi	W03.2	0
Razem			4 677

Większość (ponad 97%) stanowią płyty azbestowo-cementowe faliste w pokryciach dachów. Ok. 1,6% stanowią płyty azbestowo-cementowe faliste składowane na posesji, a ponad 1% stanowią płyty azbestowo-cementowe płaskie w pokryciach dachów i elewacjach budynków.

5. Postępowanie z wyrobami i odpadami zawierającymi azbest

5.1. Podnoszenie świadomości ekologicznej mieszkańców

Agencja Ochrony Środowiska USA (Environmental Protection Agency - EPA) opublikowała szereg dokumentów, w których zawarte są zasady informowania o ryzyku. Powszechnie przyjęto siedem podstawowych zasad:

1. Akceptuj i angażuj społeczność jako równorzędnego partnera.
2. Starannie planuj sposób przekazywania informacji o zagrożeniu, następnie oceniaj wyniki komunikowania się.
3. Uważnie słuchaj tego, co mają ci do przekazania inni.
4. Bądź uczciwy, szczery i otwarty.
5. Koordynuj wysiłki i współpracuj z innymi w procesie przekazywania informacji.
6. Nawiązuj współpracę ze środkami masowego przekazu i przekazuj informacje zgodnie z regułami środków masowego przekazu.
7. Mów jasno i życzliwie¹⁵.

Powodzenie realizacji działań na rzecz ochrony środowiska i przyrody podejmowanych przez władze Gminy Wizna, w dużej mierze zależy od świadomości, aktywności i zmiany nawyków lokalnej społeczności. Program edukacyjny realizowany jest przez władze Gminy na różnych płaszczyznach i różnymi metodami poprzez ulotki, foldery, konkursy i festyny.

5.2. Działania informacyjno-edukacyjne wśród mieszkańców Gminy Wizna

Planowane działania informacyjne o postępowaniu z wyrobami i odpadami zawierającymi azbest mają na celu przekazanie rzetelnej i wiarygodnej informacji o azbecie. Mogą zostać podjęte z wykorzystaniem istniejących już kanałów dystrybucji:

1. Tablice informacyjne w Urzędzie Gminy Wizna z notatkami o:
 - a) obowiązkach dotyczących postępowania z wyrobami zawierającymi azbest,
 - b) obowiązku przeprowadzenia inwentaryzacji i złożenia informacji o wyrobach zawierających azbest (załącznik 2),
 - c) obowiązku sporządzenia *oceny stanu i możliwości bezpiecznego użytkowania wyrobów zawierających azbest* (załącznik 3),
 - d) zagrożeniach i skutkach dla zdrowia ludzi i środowiska przyrodniczego w przypadku niewłaściwego użytkowania i usuwania wyrobów zawierających azbest,
 - e) firmach, zajmujących się usuwaniem, zbieraniem, transportem i unieszkodliwianiem odpadów zawierających azbest (dane adresowe i telefon kontaktowy),

¹⁵ „Azbest. Ekspozycja zawodowa i środowiskowa.”, pod red. Neonili Szeszeni-Dąbrowskiej, Łódź, 2004,

- f) możliwościach finansowego wsparcia i właściwego postępowania w przypadku prac remontowych obejmujących wymianę wyrobów zawierających azbest.
2. Akcje edukacyjne, mające na celu nauczanie młodzieży rozpoznawania wyrobów zawierających azbest, poinformowanie o szkodliwości azbestu dla zdrowia człowieka i środowiska naturalnego oraz konieczności unieszkodliwienia azbestu do końca 2032 r. Akcje te powinny być prowadzone w szkołach w ramach zajęć lekcyjnych.
 3. Konkursy organizowane przez dyrektorów szkół, np. zaprojektowanie ulotki informacyjnej czy plakatu. Praca nagrodzona zostanie powielona w odpowiedniej liczbie egzemplarzy i udostępniona na tablicy w Urzędzie Gminy Wizna.
 4. Organizowane corocznie festyny oraz koncerty i imprezy okolicznościowe, w trakcie których szczególna uwaga zwrócona będzie na identyfikację „dzikich wysypisk” odpadów azbestowych oraz szkodliwość azbestu dla zdrowia człowieka.

Wszystkie akcje informacyjne i edukacyjne powinny być prowadzone równolegle na stronie internetowej Gminy Wizna.

5.3. Usuwanie wyrobów zawierających azbest

Wyroby zawierające azbest mogą być bezpiecznie usuwane i eliminowane z terenu Gminy Wizna przez przedsiębiorstwa, zgodnie z obowiązującymi przepisami w tym zakresie.

5.4. Unieszkodliwianie odpadów azbestowych

Najczęściej stosowaną metodą unieszkodliwiania odpadów zawierających azbest jest ich składowanie. W województwie podlaskim odpady azbestowe deponowane są w wydzielonych kwaterach składowiska odpadów w Miastkowie (Gmina Miastkowo) i Czerwonym Borze (Gmina Zambrów). W 2015 roku planuje się otwarcie składowiska odpadów budowlanych zawierających azbest w Korytkach w Gminie Jedwabne o pojemności 41 500 m³.

Według dostępnych danych¹⁶ wolna pojemność składowiska w Miastkowie wynosi 7.000 m³, a w Czerwonym Borze 139.000 m³. Składowiska przyjmują dwa rodzaje odpadów azbestowych:

- materiały izolacyjne zawierające azbest (17 06 01*),
- materiały konstrukcyjne zawierające azbest (17 06 05*).

Składowisko w Miastkowie położone jest w odległości ok. 45 kilometrów od Gminy Wizna. Koszt składowania odpadów zawierających azbest wynosi minimum 200 zł/Mg netto.

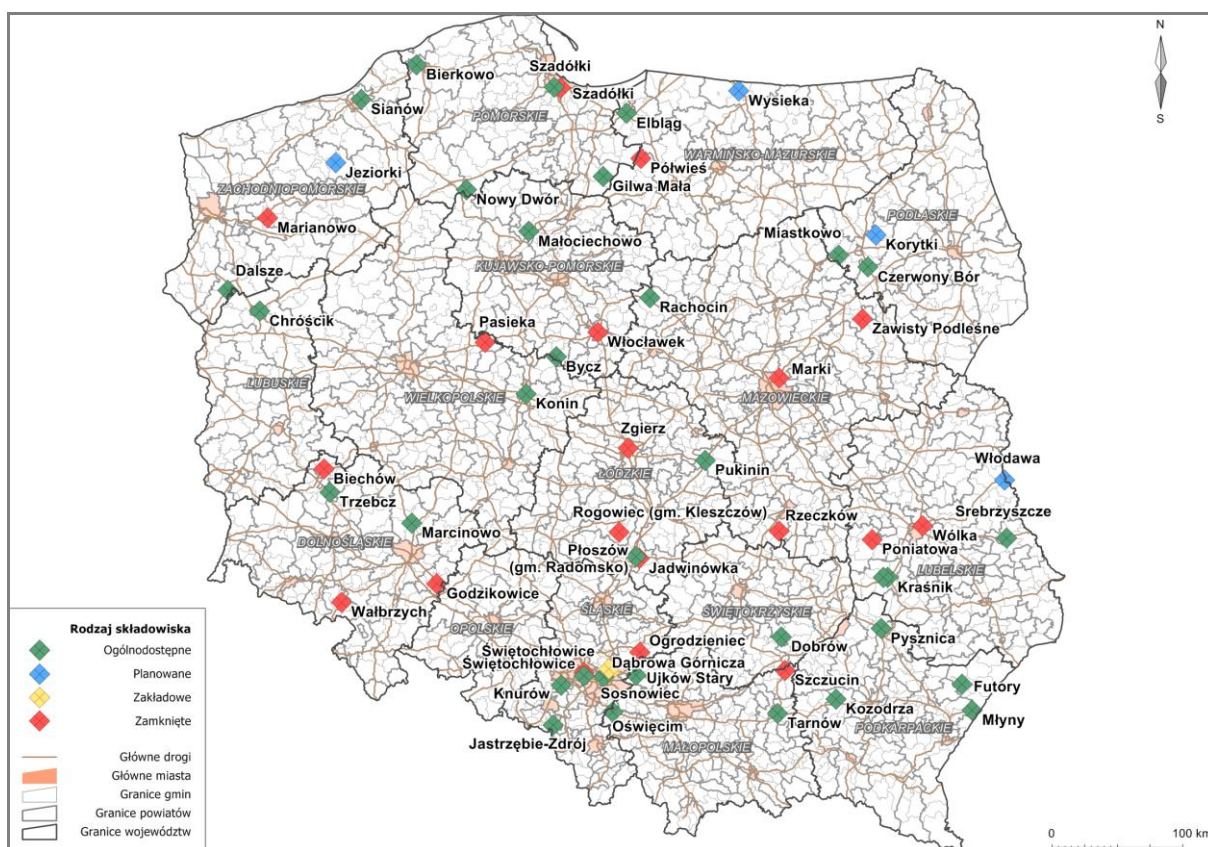
¹⁶ <http://www.bazaazbestowa.gov.pl>

Składowisko w Czerwonym Borze zlokalizowane jest ok 50 km od Gminy Wizna, a ceny przyjmowanych odpadów wynoszą od 180 zł/Mg.

Ze względu na dostępność i koszt przyjmowania odpadów składowisk najbardziej dogodnym miejscem unieszkodliwiania odpadów niebezpiecznych zawierających azbest i powstałych w wyniku realizacji *Programu Usuwania Azbestu z terenu Gminy Wizna* jest składowisko w Czerwonym Borze.

Przestrzenne rozmieszczenie składowisk przyjmujących odpady zawierające azbest w Polsce zostało zamieszczone na mapie nr 2.

Mapa nr 2 Rozmieszczenie składowisk przyjmujących odpady azbestowe w Polsce



6. Harmonogram realizacji Programu

Na mocy polskiego prawa wykorzystywanie azbestu lub wyrobów zawierających azbest zostało dopuszczone w użytkowanych instalacjach lub urządzeniach nie dłużej niż do 31 grudnia 2032 r. Zgodnie z założeniami *Programu Oczyszczania Kraju z Azbestu na lata 2009-2032* proces usuwania wyrobów zawierających azbest powinien być zakończony do 2032 roku.

Harmonogram realizacji *Programu usuwania wyrobów zawierających azbest z terenu Gminy Wizna* podzielono na 2 etapy, tj.:

I etap: lata 2015-2022,

II etap: lata 2023-2032.

Podział ten jest zbieżny z harmonogramem *Programu Oczyszczania Kraju z Azbestu na lata 2009-2032* oraz *Planu Gospodarki Odpadami dla Województwa Podlaskiego na lata 2012-2017*. Zdecydowano o przyjęciu analogicznych etapów realizacji zadania w kontekście możliwości monitorowania jego realizacji w porównaniu z programami nadrzędnymi.

Tabela nr 9 Harmonogram realizacji Programu w podziale na 2 etapy

Lp.	Zadania	Etap I	Etap II
		2015-2022	2023-2032
Zadania organizacyjne			
1	Przeprowadzenie inwentaryzacji wyrobów zawierających azbest		
2	Opracowanie <i>Programu usuwania wyrobów zawierających azbest z terenu Gminy Wizna</i>		
3	Implementacja danych do bazy azbestowej (www.bazaazbestowa.gov.pl)		
4	Stała aktualizacja bazy danych *		
5	Zapewnienie środków finansowych na realizację <i>Programu</i>		
6	Monitorowanie procesu usuwania wyrobów azbestowych		
7	Aktualizacja <i>Programu</i>		

Lp.	Zadania	Etap I	Etap II
		2015-2022	2023-2032
Zadania informacyjne			
8	Akcje informacyjne wśród mieszkańców dotyczące obowiązków związanych z koniecznością usunięcia wyrobów azbestowych, sposobów i terminów inwentaryzacji wyrobów zawierających azbest oraz procedur związanych z postępowaniem z azbestem prowadzone poprzez ulotki, broszury, media lokalne (gazety, radio, internet, billboardy i plakaty na terenie Gminy Wizna).		
Zadania edukacyjne			
9	Akcje edukacyjne prowadzone wśród mieszkańców powinny zostać oparte na edukacji dzieci i młodzieży szkolnej. Akcja edukacyjna powinna być połączona z informacyjną poprzez organizowanie, tzw. imprez ekologicznych, festynów, wystaw, konkursów czy też wycieczek ekologicznych.		
Zadania inwestycyjne			
10	Bezpieczne usunięcie wyrobów azbestowych wraz z wymianą pokryć dachowych i elewacji.	50%	50%

* W przypadku braku informacji od właścicieli obiektów budowlanych, w których są wykorzystywane wyroby azbestowe, konieczna wydaje się aktualizacja inwentaryzacji w terenie, ponieważ 100% wyrobów wymaga oceny stanu technicznego w ciągu 5 lat.

Inwentaryzacja (zadanie nr 1), *Program usuwania wyrobów zawierających azbest z terenu Gminy Wizna* (zadanie nr 2) oraz opracowanie bazy danych wyrobów zawierających azbest i jej wprowadzenie do bazy azbestowej (www.bazaazbestowa.gov.pl) (zadanie nr 3) zostały wykonane w 2015 r., co umożliwiło rozpoczęcie procesu monitorowania procesu usuwania wyrobów azbestowych (zadanie nr 6).

7. Koszty realizacji Programu

Całkowite koszty realizacji *Programu usuwania wyrobów zawierających azbest z terenu Gminy Wizna* obejmują nakłady poniesione na:

1. akcje informacyjno-edukacyjne,
2. koszty aktualizacji *Programu*,
3. koszty usunięcia płyt azbestowo-cementowych z pokryć dachowych i elewacji,
4. koszty wykonania nowych pokryć dachowych i elewacji.

Koszty te będą ponoszone przez osoby fizyczne, przedsiębiorców, osoby prawne oraz Gminę Wizna w odniesieniu do własnych obiektów.

7.1. Akcje informacyjno-edukacyjne

Zadania organizacyjne, polegające na stałej aktualizacji bazy danych, informowaniu mieszkańców i przedsiębiorców o ich obowiązkach, szkodliwości azbestu oraz możliwościach pozyskania dofinansowania na bezpieczne usuwanie wyrobów zawierających azbest, a także monitorowanie procesu usuwania wyrobów azbestowych będą wykonane przez pracowników Urzędu Gminy Wizna.

7.2. Aktualizacja Programu

Założono, że w trakcie realizacji *Programu* wykonane zostaną po dwie aktualizacje w I i II etapie realizacji *Programu*, ponieważ wszystkim zinwentaryzowanym wyrobom zawierającym azbest został przypisany III stopień pilności usunięcia, czyli wymagana jest ponowna ocena stanu technicznego w ciągu 5 lat.

7.3. Koszty usunięcia i wymiany płyt azbestowo-cementowych z pokryć dachowych obiektów budowlanych

Do oszacowania kosztów usunięcia płyt azbestowo-cementowych z terenu Gminy Wizna przyjęto, że powierzchnia zinwentaryzowanych wyrobów zawierających azbest stanowiących pokrycia dachowe obiektów wynosi 417.967 m².

Założono, że średni koszt demontażu i transportu wyrobów azbestowych wynosi 10 zł za 1 m², natomiast koszt unieszkodliwienia odpadów zawierających azbest na składowisku wynosi 180 zł brutto za 1 Mg. Został on wyliczony na podstawie informacji o kosztach usuwania i unieszkodliwiania azbestu proponowanych przez firmy prowadzące działalność w zakresie usuwania i unieszkodliwiania azbestu na terenie województwa podlaskiego.

Jako średni koszt zakupu i montażu nowego pokrycia dachowego przyjęto 50 zł

brutto za 1 m² nowego pokrycia wykonanego z blachodachówki. Dane te zostały pozyskane od producentów i firm dekarских. W przypadku wykorzystania innych materiałów szacowane koszty mogą ulec zmianie.

Tabela nr 10 *Nakłady finansowe na usunięcie płyt azbestowo-cementowych stanowiących pokrycia dachowe obiektów budowlanych (w zł)*

Lp.	tytuł	I etap 2015-2022	II etap 2023-2032	Razem
1	demontaż i transport wyrobów zawierających azbest	2 089 835	2 089 835	4 179 670
2	unieszkodliwienie wyrobów zawierających azbest	413 820	413 820	827 640
3	zakup i montaż nowego pokrycia dachowego	10 449 175	10 449 175	20 898 350
	Razem	12 952 830	12 952 830	25 905 660

Oszacowane koszty usunięcia wyrobów azbestowych z pokryć dachowych obiektów budowlanych wynoszą ponad 25,9 mln zł, w tym prawie 4.180 tys. zł za demontaż i transport wyrobów azbestowych oraz prawie 828 tys. zł za unieszkodliwienie odpadów azbestowych na uprawnionym składowisku.

7.4. Koszty usunięcia i wymiany płyt azbestowo-cementowych z elewacji obiektów budowlanych

Do oszacowania kosztów usunięcia płyt azbestowo-cementowych z elewacji obiektów budowlanych przyjęto, że ilość zinwentaryzowanych wyrobów zawierających azbest wynosi 425 m², co po przeliczeniu daje 5 Mg, a płyty azbestowo-cementowe zostaną unieszkodliwione w trakcie termomodernizacji budynków. Założono, że średni koszt termomodernizacji 1 m² elewacji wraz z zabudowaniem wyrobów azbestowych wynosi 230 zł brutto. Średni koszt został wyliczony na podstawie informacji uzyskanych od przedsiębiorstw, świadczących usługi termomodernizacji i unieszkodliwiania azbestu. Przyjęto, iż elewacje wszystkich obiektów zostaną wymienione w I etapie realizacji *Programu*, a oszacowany koszt usunięcia płyt azbestowo-cementowych stanowiących okładziny elewacji budynków mieszkalnych wraz z wykonaniem termomodernizacji budynków wynosi 97.750 zł (według cen z 2015 r.).

7.5. Koszty transportu i unieszkodliwienia wyrobów azbestowych składowanych na posesjach

Do oszacowania kosztów transportu i unieszkodliwienia wyrobów azbestowo-cementowych na uprawnionym składowisku przyjęto, że ilość zinwentaryzowanych składowanych wyrobów zawierających azbest wynosi 6.751 m², co po przeliczeniu daje 74 Mg. Założono, że średni koszt transportu i unieszkodliwienia odpadów zawierających azbest na składowisku wynosi 180 zł brutto za 1 Mg. Przyjęto, iż wszystkie odpady azbestowe zostaną usunięte w I etapie realizacji *Programu*, a oszacowany koszt ich transportu i unieszkodliwienia wynosi ok. 13.367 zł (według cen z 2015 r.).

7.6. Całkowite koszty realizacji *Programu*

Całkowite koszty realizacji *Programu* w latach 2015-2032 obejmują nakłady finansowe na akcje informacyjno-edukacyjne, aktualizację *Programu*, usunięcie i wymianę pokryć dachowych oraz termomodernizację budynków.

Tabela nr 11 Szacunkowe całkowite koszty realizacji *Programu* (w zł)

Lp.	Tytuł	Etap I	Etap II	Razem
1	akcje informacyjno-edukacyjne dla mieszkańców Gminy Wizna	10 000	10 000	20 000
2	aktualizacja <i>Programu</i>	10 000	10 000	20 000
3	wymiana pokryć dachowych	12 952 830	12 952 830	25 905 660
4	termomodernizacja budynków	48 875	48 875	97 750
5	transport i unieszkodliwienie wyrobów azbestowych składowanych na posesjach	13 367	0	13 367
	Razem	13 035 072	13 021 705	26 056 777

Prognozowane całkowite koszty realizacji *Programu* w latach 2015-2032 wynoszą 26.056.777 zł, z czego ponad 99% stanowią koszty wymiany pokryć dachowych.

8. Źródła finansowania realizacji *Programu*

W wyniku analizy dostępnych instrumentów finansowania ochrony środowiska wybrano te, które mogą zostać wykorzystane w celu dofinansowania realizacji *Programu usuwania wyrobów zawierających azbest z terenu Gminy Wizna* oraz opracowano prognozowaną strukturę finansowania realizacji *Programu*.

Możliwymi źródłami finansowania realizacji *Programu* są środki własne Gminy Wizna, środki z Wojewódzkiego Funduszu Ochrony Środowiska i Gospodarki Wodnej w Białymstoku, kredyty preferencyjne z Banku Ochrony Środowiska i Banku Gospodarki Żywnościowej oraz Program Rozwoju Obszarów Wiejskich 2014-2020.

8.1. Wojewódzki Fundusz Ochrony Środowiska i Gospodarki Wodnej w Białymstoku

Wojewódzki Fundusz Ochrony Środowiska i Gospodarki Wodnej w Białymstoku
ul. Św. Rocha 5, 15-879 Białystok
tel.: (85) 746 02 41, 749 94 70
fax: (85) 746 01 66
email: biuro@wfosigw.bialystok.pl
www.wfosigw.bialystok.pl

Na liście przedsięwzięć priorytetowych planowanych do dofinansowania ze środków WFOŚiGW w Białymstoku na 2015 r. w ramach priorytetu *Gospodarowanie odpadami innymi niż komunalne – część II: Usuwanie wyrobów zawierających azbest* przedmiotem dofinansowania jest demontaż, zbieranie, transport oraz unieszkodliwianie lub zabezpieczenie odpadów zawierających azbest, zgodnie z gminnymi programami usuwania azbestu i wyrobów zawierających azbest.

Usuwanie wyrobów zawierających azbest w ramach programu pn. *Gospodarowanie odpadami innymi niż komunalne* adresowane jest do jednostek samorządu terytorialnego województwa podlaskiego, na terenie których przeprowadzono inwentaryzację wyrobów zawierających azbest. Dotacje udzielane są jednostkom, które posiadają opracowany i przyjęty uchwałą Rady Gminy gminny program usuwania azbestu oraz wprowadzają informacje dotyczące wyrobów zawierających azbest do bazy azbestowej administrowanej przez Ministra Gospodarki.

W ramach *Programu* priorytetowego w roku 2015 kwota dofinansowania przedsięwzięcia wynosi do 100% kosztów kwalifikowanych, w tym do 50% ze środków udostępnionych przez NFOŚiGW. Minimalne łączne zaangażowanie środków WFOŚiGW w Białymstoku w realizację wszystkich przedsięwzięć, stanowi min. 35% kosztów kwalifikowanych.

Dofinansowanie jest przeznaczone na zadania realizowane na obiektach, których właścicielami są jednostki samorządu terytorialnego, stowarzyszenia, fundacje, osoby fizyczne, jednostki sektora finansów publicznych, kościoły i związki wyznaniowe oraz wspólnoty i spółdzielnie mieszkaniowe.

8.2. Instrumenty oferowane przez BOŚ we współpracy z Wojewódzkim Funduszem Ochrony Środowiska i Gospodarki Wodnej w Białymstoku¹⁷

*Oddział Operacyjny w Łomży,
ul. Sienkiewicza 10,
18-400 Łomża,
tel. 86 215-48-81,
fax. 86 215-48-80*

BOŚ Bank współpracuje z Wojewódzkim Funduszem Ochrony Środowiska i Gospodarki Wodnej w Białymstoku w zakresie kredytowania inwestycji polegających na usuwaniu wyrobów zawierających azbest i realizowanych na terenie województwa podlaskiego.

Kredyty preferencyjne z dopłatami do oprocentowania Wojewódzkiego Funduszu Ochrony Środowiska i Gospodarki Wodnej w Białymstoku są przeznaczone dla osób prawnych oraz osób fizycznych, w tym prowadzących działalność gospodarczą.

W ramach kredytowania objęte są inwestycje dotyczące wymiany powierzchni dachowych lub elewacyjnych wykonanych z materiałów zawierających azbest w obiektach budowlanych. Kosztami kwalifikowalnymi są koszty demontażu, transportu i zdeponowania odpadów na uprawnionym składowisku.

Warunki kredytowania są następujące:

1. oprocentowanie: WIBOR 3M pomniejszony o 1 p.p.,
2. kwota kredytu: w przypadku osób fizycznych kwota kredytu nie jest wyższa niż 100.000 zł, natomiast w przypadku osób prawnych i fizycznych prowadzących działalność gospodarczą 300.000 zł., przy czym kwota kredytu nie może przekraczać 80% kosztów kwalifikowalnych realizowanej inwestycji,
3. okres kredytowania: do 5 lat,
4. prowizja: 1,5% kwoty przyznanego kredytu,
5. powyższe warunki obowiązują przez czas nieokreślony.

Wnioski o kredyt należy składać w Banku Ochrony Środowiska S.A.:

- Oddział Operacyjny w Łomży, ul. Sienkiewicza 10, 18-400 Łomża, tel. 86 215-48-81, fax. 86 215-48-80,

¹⁷ Na podstawie oferty BOŚ Bank S.A.

- Oddział Operacyjny w Suwałkach, ul. T.Kościuszki 64, 16-400 Suwałki, tel. (87) 563-16-56, fax. (87) 563-16-55
- Oddział w Białymstoku, ul. Piękna 1, 15-282 Białystok, tel. 85 742 21 56, fax. 85 742 94 54

8.3. Bank Gospodarki Żywnościowej S.A.

*Bank BGŻ S.A.
ul. Kasprzaka 10/16, 01-211 Warszawa
tel. 22 860 40 00, faks 22 860 50 00
www.bgz.pl*

Bank Gospodarki Żywnościowej (BGŻ) współpracuje z Agencją Restrukturyzacji i Modernizacji Rolnictwa w zakresie udzielania kredytów preferencyjnych. Podstawą do udzielania przez ARiMR pomocy ze środków krajowych, w tym dopłat do oprocentowania kredytów, jest *rozporządzenie Rady Ministrów z dnia 22 stycznia 2009 r. w sprawie realizacji niektórych zadań ARiMR* (Dz.U. Nr 22, poz. 121. z późn. zm.).

Podmiotami uprawnionymi do ubiegania się o kredyt preferencyjny są:

1. osoby fizyczne,
2. osoby prawne,
3. osoby, nie posiadające osobowości prawnej,

które rozpoczynają działalność lub prowadzą działalność w rolnictwie i przetwórstwie produktów rolnych.

Przedmiotem kredytowania w ramach linii o symbolu **nIP** zgodnie z *Warunkami i zasadami udzielania kredytów na realizację inwestycji w gospodarstwach rolnych, działach specjalnych produkcji rolnej i przetwórstwie produktów rolnych* m.in. mogą być objęte koszty rozbiórki i unieszkodliwienia materiałów szkodliwych, w tym wyrobów azbestowych, pod warunkiem realizowania inwestycji polegającej na budowie, przebudowie lub remoncie obiektów służących do prowadzenia działalności rolniczej w gospodarstwach rolnych lub działach specjalnych produkcji rolnej.

Warunki kredytowania są następujące:

1. oprocentowanie: oprocentowanie kredytów z dopłatą ARiMR nie może wynosić więcej niż 1,5 stopy redyskontowej weksli. Wysokość oprocentowania płaconego przez Kredytobiorcę we wszystkich liniach kredytowych wynosi 0,4 pełnego oprocentowania kredytu (nie mniej niż 3%). Pozostałą kwotę płaci ARiMR w postaci dopłat do oprocentowania kredytu.
2. kwota kredytu: nie może przekroczyć:
 - a. 80% wartości nakładów inwestycyjnych na gospodarstwo rolne i wynosić więcej niż 4.000.000 zł,

- b. 70% wartości nakładów inwestycyjnych na działy specjalne produkcji rolnej i wynosić więcej 8.000.000 zł,
 - c. 70% wartości nakładów inwestycyjnych w przetwórstwie produktów rolnych i wynosić więcej niż 16.000.000 zł,
 - d. łączna kwota kredytów udzielonych jednemu podmiotowi na realizację równocześnie kilku inwestycji wymienionych w pkt a) i b) nie może przekroczyć 8.000.000 zł,
 - e. łączna kwota kredytów udzielonych jednemu podmiotowi na realizację równocześnie kilku inwestycji wymienionych w pkt a) - c) nie może przekroczyć 16.000.000 zł.
3. okres kredytowania: do 8 lat,
4. okres karencji: do 2 lat.

Przy ubieganiu się o kredyt preferencyjny należy przedstawić plan inwestycji, zgodny ze wzorem ARiMR, złożyć w Banku BGŻ wnioski o kredyt wraz z planem inwestycji oraz stosownymi oświadczeniami zgodnymi ze wzorami ARiMR oraz przedstawić inne wymagane przez Bank dokumenty.

8.4. Program Rozwoju Obszarów Wiejskich na lata 2014-2020

*Agencja Restrukturyzacji i Modernizacji Rolnictwa
Biuro Powiatowe w Łomży
18-400 Łomża ul. Nowa 2,
tel.: 86 215 53 87, faks: 86 216 70 32
www.arimr.gov.pl
e-mail: info@arimr.gov.pl*

Program Rozwoju Obszarów Wiejskich na lata 2014-2020 (PROW 2014-2020) został opracowywany na podstawie przepisów Unii Europejskiej. Zgodnie z przepisami Unii Europejskiej, Program jest wkomponowany w całokształt polityki rozwoju kraju, w szczególności poprzez mechanizm Umowy Partnerstwa. Umowa ta określa strategię wykorzystania środków unijnych na rzecz realizacji wspólnych dla UE celów określonych w unijnej strategii wzrostu „Europa 2020 - Strategia na rzecz inteligentnego i zrównoważonego rozwoju sprzyjającego włączeniu społecznemu” z uwzględnieniem potrzeb rozwojowych danego państwa członkowskiego.

Celem głównym PROW 2014-2020 jest poprawa konkurencyjności rolnictwa, zrównoważone zarządzanie zasobami naturalnymi i działania w dziedzinie klimatu oraz zrównoważony rozwój terytorialny obszarów wiejskich.

W ramach PROW 2014-2020 przewidziano działanie pn. Inwestycje w środki trwałe, podzadanie 7.5.1. *Pomoc na inwestycje w gospodarstwach rolnych (Modernizacja*

gospodarstw rolnych). W ramach poddziałania¹ - Modernizacja gospodarstw rolnych zakres wsparcia obejmuje m.in. inne operacje związane z racjonalizacją technologii produkcji, wprowadzeniem innowacji, zmianą profilu produkcji, zwiększeniem skali produkcji, poprawą jakości produkcji lub zwiększeniem wartości dodanej produktu. Restrukturyzacja gospodarstwa powinna prowadzić do wzrostu wartości dodanej brutto w gospodarstwie (GVA) co najmniej o 10% w odniesieniu do roku bazowego w okresie 5 lat od dnia przyznania pomocy. Beneficjentem działania może być rolnik prowadzący działalność rolniczą w celach zarobkowych lub grupa rolników.

Wsparcie objęte są gospodarstwa do 300 ha:

- do 60% kosztów kwalifikowalnych operacji dla młodych rolników i inwestycji zbiorowych albo
- do 50% kosztów kwalifikowalnych operacji w przypadku innych beneficjentów,
- nie mniej niż 30% kosztów kwalifikowanych

Maksymalna wielkość wsparcia dla beneficjenta, na jedno gospodarstwo (w tym na realizację projektów zbiorowych), w okresie realizacji Programu wynosi do 500.000 zł na inwestycje związane bezpośrednio z budynkami inwentarskimi lub magazynami paszowymi, w gospodarstwach, w których prowadzona jest produkcja zwierzęcą oraz do 200.000 zł pozostałe.

8.5. Struktura finansowania realizacji *Programu*

Do opracowania prognozowanej struktury finansowania *Programu* przyjęto następujące założenia:

1. Z budżetu Gminy Wizna finansowane będą akcje informacyjno-edukacyjne oraz aktualizacja bazy danych o wyrobach azbestowych.
2. Środki przewidziane w budżecie gminy w każdym roku realizacji *Programu* będą wynosiły ok. 2 tys. zł (poza usuwaniem wyrobów azbestowych z obiektów, będących własnością Gminy Wizna).
3. Około 50% płyt azbestowo-cementowych przewidzianych do usunięcia w danym roku zostanie usunięta i unieszkodliwiona przez właścicieli obiektów z wykorzystaniem dofinansowania z Wojewódzkiego Funduszu Ochrony Środowiska i Gospodarki Wodnej w Białymstoku.
4. Około 5% płyt azbestowo-cementowych przewidzianych do usunięcia w danym roku zostanie usunięta i unieszkodliwiona przez właścicieli obiektów z wykorzystaniem preferencyjnego dofinansowania z Banku Ochrony Środowiska i Banku Gospodarki Żywnościowej.
5. Wyroby azbestowe z obiektów, będących własnością Gminy Wizna, zostaną usunięte w I etapie realizacji *Programu*.
6. Wojewódzki Fundusz Ochrony Środowiska i Gospodarki Wodnej w Białymstoku

i Narodowy Fundusz Ochrony Środowiska w kolejnych latach będą oferowały dofinansowanie zadań, polegających na bezpiecznym usuwaniu azbestu.

7. Oferty Banku Ochrony Środowiska i Banku Gospodarki Żywnościowej w kolejnych latach będą obejmowały kredyty, z których można sfinansować zakup i montaż nowego pokrycia dachowego i wykonania termomodernizacji budynków.

Tabela nr 12 *Prognozowana struktura finansowania realizacji Programu (w zł)*

Lp.	Potencjalne źródło finansowania	2015-2022	2023-2032	Razem
1	Budżet Gminy Wizna	20 000	20 000	40 000
2	Środki Wojewódzkiego Funduszu Ochrony Środowiska i Gospodarki Wodnej w Białymstoku i Narodowego Funduszu Ochrony Środowiska	125 183	125 183	250 366
3	Kredyty w BOŚ i BGŻ	647 642	647 642	1 295 284
4	Środki własne właścicieli obiektów	12 242 247	12 228 880	24 471 127
	- w tym dla obiektów, będących własnością Gminy Wizna	135 090	134 550	269 640
	Razem	13 035 072	13 021 705	26 056 777

9. Monitoring procesu realizacji *Programu*

Monitoring realizacji zadań *Programu* obejmuje gromadzenie i przetwarzanie informacji o usuwaniu wyrobów zawierających azbest, a w szczególności:

1. wyników przeprowadzonych inwentaryzacji wyrobów azbestowych, ich stanu technicznego i lokalizacji na terenie Gminy Wizna,
2. ilości usuniętych wyrobów i wytworzonych odpadów zawierających azbest.

Monitoring *Programu* prowadzony będzie z wykorzystaniem bazy danych.

Monitoring realizacji *Programu* pozwoli na bieżącą analizę oraz kontrolę zgodności założonego harmonogramu wykonania zadań z faktycznymi działaniami podejmowanymi przez właścicieli poszczególnych obiektów. Każda zmiana w zakresie liczby budynków pokrytych płytami azbestowo-cementowymi, ilości czy też stanu wyrobów zawierających azbest zgłoszona przez właściciela budynku czy wykorzystującego wyroby azbestowe, zostanie naniesiona w bazie danych prowadzonej w Urzędzie Gminy Wizna, co umożliwi bieżącą aktualizację bazy.

W celu efektywnego monitorowania przyjęto wskaźniki, służące ocenie wdrażania *Programu usuwania wyrobów zawierających azbest z terenu Gminy Wizna*.

Tabela nr 13 *Wskaźniki oceny wdrażania Programu*

Lp.	Wskaźniki oceny	Jednostka
1	Masa wyrobów zawierających azbest na 1 km ² powierzchni gminy	Mg/km ²
2	Masa unieszkodliwionych odpadów niebezpiecznych zawierających azbest	Mg/rok
3	Liczba „dzikich wysypisk” z odpadami azbestowymi	szt.

Na podstawie bazy danych o lokalizacji i powierzchni pokryć dachowych i elewacji wykonanych z płyt azbestowo-cementowych oraz proponowanych powyżej wskaźników oceny wdrażania *Programu*, możliwe będzie monitorowanie *Programu usuwania wyrobów zawierających azbest z terenu Gminy Wizna*, jak również realizacja zadań określonych w *Programie Oczyszczania Kraju z Azbestu na lata 2009-2032*.

Dla aktualnego stanu użytkowania wyrobów zawierających azbest, stanowiącego podstawę do opracowania niniejszego *Programu*, wartości wskaźników monitorowania przedstawiają się następująco:

1. wskaźnik masy wyrobów zawierających azbest na 1 km² powierzchni Gminy Wizna powinien ulegać zmniejszeniu w każdym roku realizacji *Programu*, począwszy

od wartości bazowej wynoszącej 35 Mg/km² w 2015 r.

2. wskaźnik masy unieszkodliwionych odpadów niebezpiecznych zawierających azbest w [Mg/rok] w każdym roku realizacji poszczególnych etapów *Programu* powinien wynosić odpowiednio ok. 259,8 Mg/rok.
3. wskaźnik liczby „dzikich wysypisk” z odpadami azbestowymi na terenie Gminy Wizna w roku bazowym wynosi 0. Jest to szczególnie wrażliwy wskaźnik w monitorowaniu bezpiecznego usuwania wyrobów zawierających azbest. Należy zwrócić szczególną uwagę, m.in. poprzez działania informacyjno-edukacyjne, aby wyroby azbestowe po zdemontowaniu trafiły na składowisko, przyjmujące odpady azbestowe.

10. Podsumowanie

Głównym celem opracowania *Programu usuwania wyrobów zawierających azbest z terenu Gminy Wizna* jest zaplanowanie usunięcia wyrobów azbestowych z terenu gminy i ich bezpieczne unieszkodliwienie do końca 2032 r.

Wykorzystując wyniki spisu z natury oraz dostępne źródła danych stwierdzono, iż:

1. Na terenie wszystkich miejscowości Gminy Wizna znajduje się 2.255 obiektów budowlanych, których pokrycia dachowe zostały wykonane z użyciem wyrobów zawierających azbest.
2. Powierzchnia dachów, o których mowa w punkcie 1, wynosi 417.967 m² (4.598 Mg) i są to płyty azbestowo-cementowe płaskie i faliste.
3. Stan techniczny prawie 100% wyrobów, o których mowa w punktach 1 i 2, jest dobry.
4. W elewacjach 12 budynków zinwentaryzowano 425 m² (5 Mg) płyt azbestowo-cementowych płaskich i falistych.
5. Zinwentaryzowano 74 Mg wyrobów zawierających azbest i składowanych na posesjach.
6. Na terenie Gminy Wizna nie są wykorzystywane rury azbestowo-cementowe.
7. Na terenie Gminy Wizna nie ma dróg utwardzonych odpadami zawierającymi azbest.

Łącznie zostało zinwentaryzowanych **4.677 Mg** wyrobów zawierających azbest.

Proces usuwania wyrobów zawierających azbest powinien być zakończony do końca 2032 r. Przyjęto harmonogram zgodny z *Programem Oczyszczania Kraju z Azbestu na lata 2009-2032* oraz *Planem Gospodarki Odpadami dla Województwa Podlaskiego na lata 2012-2017* w podziale na zadania organizacyjne, edukacyjne, informacyjne i inwestycyjne.

Na podstawie wyników inwentaryzacji wyrobów zawierających azbest stanowiących pokrycia dachowe obiektów budowlanych oraz elementy konstrukcyjne budynków przyjęto, iż w każdym roku realizacji *Programu* powinno być usuwane i unieszkodliwiane ok. 260 Mg odpadów z wyrobów zawierających azbest.

Za usunięcie wyrobów azbestowych odpowiedzialni są właściciele i użytkownicy obiektów, w których wykorzystywane są wyroby azbestowe. Mogą oni uzyskać dofinansowanie do usuwania wyrobów azbestowych, ale brak jest mechanizmów dofinansowania usuwania azbestu dla indywidualnych gospodarstw domowych w zakresie zakupu i montażu nowego pokrycia dachowego. Są to znaczące koszty, które w głównej mierze będą ponoszone przez osoby prywatne, co w znacznym stopniu może ograniczyć tempo realizacji *Programu*.

Odpady azbestowe z terenu Gminy Wizna mogą być przyjmowane na składowisku w Miastkowie i Czerwonym Borze, a także na pozostałych ogólnodostępnych składowiskach w Polsce.

Oszacowane koszty usunięcia wyrobów zawierających azbest (łącznie z zakupem i montażem nowych pokryć dachowych oraz modernizacją elewacji) wynoszą prawie 25,9 mln zł. Koszty wymiany pokryć dachowych i elewacji będą ponoszone przez właścicieli obiektów. Należy podkreślić, iż koszty usunięcia azbestu oraz zakupu i montażu nowych pokryć dachowych i termomodernizacji budynków mieszkalnych stanowią ponad 99% kosztów realizacji *Programu*. Możliwe jest również wykorzystanie źródeł zewnętrznych finansowania części działań, polegających na bezpiecznym usuwaniu wyrobów azbestowych, tj. funduszy własnych Gminy Wizna, środków z Wojewódzkiego Funduszu Ochrony Środowiska i Gospodarki Wodnej w Białymstoku, kredytów preferencyjnych z Banku Ochrony Środowiska S.A i Banku Gospodarki Żywnościowej, a także środków przewidzianych w Programie Rozwoju Obszarów Wiejskich na lata 2014-2020.

Wskazane jest podjęcie działań, mających na celu podniesienie świadomości ekologicznej mieszkańców w zakresie bezpiecznego użytkowania i usuwania wyrobów azbestowych, zwłaszcza w trakcie akcji informacyjnych i edukacyjnych. Ważne jest dokonanie wyboru grupy docelowej ww. akcji.

Monitoring *Programu* powinien być prowadzony z wykorzystaniem dostępnych i nowych danych, zgodnie z przyjętymi wskaźnikami dla oceny wdrażania *Programu*.

11. Wykorzystane akty prawne i materiały

Akty prawne

1. Ustawa z dnia 19 czerwca 1997 r. o zakazie stosowania wyrobów zawierających azbest, Dz. U. z 2004 r. Nr 3, poz. 20 z późn. zm.,
2. Ustawa z dnia 14 grudnia 2012 r. o odpadach, Dz. U. z 2013 r., poz. 21 z późn. zm.,
3. Ustawa z dnia 27 kwietnia 2001 r. Prawo ochrony środowiska, Dz. U. z 2013 r. poz. 1232 z późn. zm.,
4. Ustawa z dnia 19 sierpnia 2011 r. o przewozie towarów niebezpiecznych, Dz. U. Nr 227, poz. 1367 z późn. zm.,
5. Rozporządzenie Ministra Gospodarki i Pracy z dnia 14 października 2005 r. w sprawie zasad bezpieczeństwa i higieny pracy przy zabezpieczaniu i usuwaniu wyrobów zawierających azbest oraz programu szkolenia w zakresie bezpiecznego użytkowania takich wyrobów, Dz. U. Nr 216, poz. 1824,
6. Rozporządzenie Ministra Gospodarki z dnia 5 sierpnia 2010 r. zmieniające rozporządzenie w sprawie sposobów i warunków bezpiecznego użytkowania i usuwania wyrobów zawierających azbest, Dz. U. Nr 162, poz. 1089,
7. Rozporządzenie Ministra Pracy i Polityki Społecznej z dnia 6 czerwca 2014 r. w sprawie najwyższych dopuszczalnych stężeń i natężeń czynników szkodliwych dla zdrowia w środowisku pracy, Dz. U., poz. 817,
8. Rozporządzenie Ministra Gospodarki z dnia 13 grudnia 2010 r. w sprawie wymagań w zakresie wykorzystywania wyrobów zawierających azbest oraz wykorzystywania i oczyszczania instalacji lub urządzeń, w których były lub są wykorzystywane wyroby zawierające azbest, Dz. U. z 2011 r. Nr 8, poz. 31,
9. Rozporządzenie Ministra Gospodarki, Pracy i Polityki Społecznej z dnia 2 kwietnia 2004 r. w sprawie sposobów i warunków bezpiecznego użytkowania i usuwania wyrobów zawierających azbest, Dz. U. nr 71, poz. 649,
10. Rozporządzenie Ministra Infrastruktury z dnia 12 kwietnia 2002 r. w sprawie warunków technicznych, jakim powinny odpowiadać budynki i ich usytuowanie, Dz. U. Nr 75, poz. 690, z późn. zm.,
11. Rozporządzenie Ministra Transportu, Budownictwa i Gospodarki Morskiej z dnia 5 lipca 2013 r. zmieniające rozporządzenie w sprawie warunków technicznych, jakim powinny odpowiadać budynki i ich usytuowanie, Dz. U. poz. 926,
12. Rozporządzenie Ministra Środowiska z dnia 8 grudnia 2010 r. w sprawie wzorów dokumentów stosowanych na potrzeby ewidencji odpadów, Dz. U. Nr 249, poz. 1673,
13. Rozporządzenie Ministra Środowiska z dnia 30 kwietnia 2013 r. w sprawie składowisk odpadów, Dz. U., poz. 523,
14. Rozporządzenie Ministra Środowiska z dnia 9 grudnia 2014 r. w sprawie katalogu odpadów, Dz. U. z 2014 r., poz. 1923,
15. Rozporządzenie Ministra Środowiska z dnia 20 grudnia 2012 r. zmieniające rozporządzenie w sprawie sposobu przedkładania marszałkowi województwa informacji o rodzaju, ilości i miejscach występowania substancji stwarzających szczególne zagrożenie dla środowiska, Dz. U. z 2013 r., poz. 24,
16. Rozporządzenie Ministra Środowiska z dnia 20 grudnia 2012 r. w sprawie sposobu prowadzenia przez marszałka województwa rejestru wyrobów zawierających azbest, Dz. U. z 2013 r., poz. 25,
17. Rozporządzenia Ministra Transportu, Budownictwa i Gospodarki Morskiej z dnia 15 lutego 2012 r. w sprawie świadectwa dopuszczenia pojazdu ADR, Dz. U. z 2015 r., poz. 320,
18. Obwieszczenie Ministra Infrastruktury i Rozwoju z dnia 18 grudnia 2013 r. w sprawie ogłoszenia jednolitego tekstu rozporządzenia Ministra Transportu, Budownictwa i Gospodarki Morskiej w sprawie egzaminów dla kierowców przewożących towary niebezpieczne, Dz. U. z 2014 r., poz. 304,

19. Oświadczenie Rządowe z dnia 28 maja 2013 r. w sprawie wejścia w życie zmian do załączników A i B Umowy europejskiej dotyczącej międzynarodowego przewozu drogowego towarów niebezpiecznych (ADR), sporządzonej w Genewie dnia 30 września 1957 r. Dz. U., poz. 815.

Materiały, opracowania i dokumenty

20. „Azbest. Ekspozycja zawodowa i środowiskowa.”, red. Neonila Szeszenia-Dąbrowska, Łódź, 2004,
21. „Bezpieczne postępowania z azbestem i materiałami zawierającymi azbest”, red. Jerzy Dyczek, Materiały specjalistycznego kursu szkoleniowego, AGH, Kraków, 26-27.06.2003,
22. „Zbiór przepisów i procedur dotyczących bezpiecznego postępowania z wyrobami zawierającymi azbest”, Ministerstwo Gospodarki, Warszawa, 2001,
23. Bank Danych Lokalnych, www.stat.gov.pl,
24. Baza azbestowa, www.bazaazbestowa.gov.pl,
25. Gminny plan usuwania wyrobów zawierających azbest – wzór, Ministerstwo Gospodarki, Warszawa, 2007,
26. Plan Gospodarki Odpadami dla Województwa Podlaskiego na lata 2012-2017 przyjęty uchwałą nr XX/233/12 Sejmiku Województwa Podlaskiego z dnia 21 czerwca 2012 r.
27. Program Oczyszczania Kraju z Azbestu na lata 2009-2032, Warszawa, 2010,
28. Program usuwania wyrobów zawierających azbest z terenu województwa podlaskiego przyjęty uchwałą Nr 144/2074/09 przez Zarząd Województwa Podlaskiego dnia 3 lutego 2009 r.
29. Strona internetowa ARiMR, www.arimr.gov.pl,
30. Strona internetowa BGŻ, www.bgz.pl,
31. Strona internetowa BOŚ, www.bosbank.pl,
32. Studium uwarunkowań i kierunków zagospodarowania przestrzennego Gminy Wizna.

12. Spis tabel, wykresów, map i załączników

Spis tabel

Tabela nr 1 Płyty azbestowo-cementowe stanowiące pokrycia dachowe obiektów budowlanych	26
Tabela nr 2 Płyty azbestowo-cementowe w elewacjach obiektów budowlanych	27
Tabela nr 3 Wyniki inwentaryzacji dachów i elewacji z płyt azbestowo-cementowych w podziale na miejscowości Gminy Wizna	27
Tabela nr 4 Wyniki inwentaryzacji dachów i elewacji obiektów budowlanych według stopni pilności usunięcia wyrobów azbestowych z terenu Gminy Wizna	30
Tabela nr 5 Struktura własnościowa obiektów, w których są wykorzystywane wyroby azbestowe	31
Tabela nr 6 Funkcje budynków z pokryciem azbestowo-cementowym	33
Tabela nr 7 Odpady zawierające azbest zgromadzone na posesjach	35
Tabela nr 9 Podsumowanie wyników inwentaryzacji na terenie Gminy Wizna	36
Tabela nr 9 Harmonogram realizacji Programu w podziale na 2 etapy	40
Tabela nr 10 Nakłady finansowe na usunięcie płyt azbestowo-cementowych stanowiących pokrycia dachowe obiektów budowlanych (w zł)	43
Tabela nr 11 Szacunkowe całkowite koszty realizacji Programu (w zł)	44
Tabela nr 12 Prognozowana struktura finansowania realizacji Programu (w zł)	50
Tabela nr 13 Wskaźniki oceny wdrażania Programu	51

Spis wykresów

Wykres nr 1 Porównanie liczby obiektów budowlanych z wyrobami azbestowymi w poszczególnych miejscowościach Gminy Wizna	32
Wykres nr 2 Porównanie ilości wyrobów azbestowych w poszczególnych miejscowościach Gminy Wizna	33

Spis map

Mapa nr 1 Wyroby azbestowe w obrębach ewidencyjnych Gminy Wizna	34
Mapa nr 2 Rozmieszczenie składowisk przyjmujących odpady azbestowe w Polsce	39

Spis załączników

Załącznik 1. Wzór oznakowania instalacji lub urządzeń zawierających azbest, rur azbestowo-cementowych oraz dróg utwardzonych odpadami azbestowymi	58
Załącznik 2. Wzór informacji o wyrobach zawierających azbest	59
Załącznik 3. Wzór oceny stanu i możliwości bezpiecznego użytkowania wyrobów zawierających azbest	61
Załącznik 4. Wzór informacji o rodzaju, ilości i miejscach występowania substancji stwarzających szczególne zagrożenie dla środowiska	64
Załącznik 5. Karta ewidencji odpadu	66
Załącznik 6. Karta przekazania odpadu	67
Załącznik 7. Szczegółowe zestawienie wyników inwentaryzacji	68

Załącznik 1. Wzór oznakowania instalacji lub urządzeń zawierających azbest, rur azbestowo-cementowych oraz dróg utwardzonych odpadami azbestowymi

Pomieszczenie zawiera azbest*



* Tylko w przypadku oznakowania pomieszczenia w związku z brakiem możliwości trwałego umieszczenia oznakowania na instalacji lub urządzeniu zawierającym azbest.

Wszystkie instalacje lub urządzenia zawierające azbest oraz rury azbestowo-cementowe powinny być oznakowane w następujący sposób:

- 1) oznakowanie zgodne z podanym wzorem powinno mieć wymiary: co najmniej 5 cm wysokości (H) i 1/2H szerokości;
- 2) oznakowanie powinno składać się z:
 - a) części górnej ($h = 40\% H$) zawierającej literę "a" w białym kolorze na czarnym tle,
 - b) części dolnej ($60\% H$) zawierającej standardowy napis w białym lub czarnym kolorze na czerwonym tle; napis powinien być wyraźnie czytelny;
- 3) jeżeli wyrób zawiera krokidolit, standardowo stosowany zwrot "zawiera azbest" powinien być zastąpiony zwrotem "zawiera krokidolit/azbest niebieski".

Wzór oznakowania dróg utwardzonych odpadami zawierającymi azbest przed wejściem w życie ustawy z dnia 19 czerwca 1997 r. o zakazie stosowania wyrobów zawierających azbest, ale niezabezpieczonych trwale przed emisją włókien azbestu



Wszystkie drogi utwardzone odpadami zawierającymi azbest przed wejściem w życie ustawy z dnia 19 czerwca 1997 r. o zakazie stosowania wyrobów zawierających azbest, ale niezabezpieczone trwale przed emisją włókien azbestu, powinny być oznakowane w następujący sposób:

- 1) oznakowanie zgodne z podanym wzorem powinno mieć wymiary: co najmniej 30 cm wysokości (H) i 1/2H szerokości;
- 2) oznakowanie powinno składać się z:
 - a) części górnej ($h = 40\% H$) zawierającej literę "a" w białym kolorze na czarnym tle,
 - b) części dolnej ($60\% H$) zawierającej standardowy napis w białym lub czarnym kolorze na czerwonym tle; napis powinien być wyraźnie czytelny.

Załącznik 2. Wzór informacji o wyrobach zawierających azbest

INFORMACJA O WYROBACH ZAWIERAJĄCYCH AZBEST¹⁾1. Nazwa miejsca/urządzenia/instalacji, adres²⁾:

.....

2. Wykorzystujący wyroby zawierające azbest – imię i nazwisko lub nazwa i adres:

.....

3. Rodzaj zabudowy³⁾:

.....

4. Numer działki ewidencyjnej⁴⁾:

.....

5. Numer obrębu ewidencyjnego⁴⁾:

.....

6. Nazwa, rodzaj wyrobu⁵⁾:

.....

7. Ilość posiadanych wyrobów⁶⁾:

.....

8. Stopień pilności⁷⁾:

.....

9. Zaznaczenie miejsca występowania wyrobów⁸⁾:

a) nazwa i numer dokumentu:

.....

b) data ostatniej aktualizacji:

.....

10. Przewidywany termin usunięcia wyrobów:

.....

11. Ilość usuniętych wyrobów zawierających azbest przekazanych do unieszkodliwienia⁶⁾:

.....

.....
(podpis)

data

1) Za wyrób zawierający azbest uznaje się każdy wyrób zawierający wagowo 0,1 % lub więcej azbestu.

2) Adres faktycznego miejsca występowania azbestu należy uzupełnić w następującym formacie: województwo, powiat, gmina, miejscowość, ulica, numer nieruchomości.

3) Należy podać rodzaj zabudowy: budynek mieszkalny, budynek gospodarczy, budynek przemysłowy, budynek mieszkalno-gospodarczy, inny.

4) Należy podać numer działki ewidencyjnej i numer obrębu ewidencyjnego faktycznego miejsca występowania azbestu.

5) Przy określaniu rodzaju wyrobu zawierającego azbest należy stosować następującą klasyfikację:

- płyty azbestowo-cementowe płaskie stosowane w budownictwie,
- płyty faliste azbestowo-cementowe stosowane w budownictwie,
- rury i złącza azbestowo-cementowe,
- rury i złącza azbestowo-cementowe pozostawione w ziemi,
- izolacje natryskowe środkami zawierającymi w swoim składzie azbest,
- wyroby cierne azbestowo-kauczukowe,
- przędza specjalna, w tym włókna azbestowe obrobione,
- szczeliwa azbestowe,
- taśmy tkane i plecione, sznury i sznurki,
- wyroby azbestowo-kauczukowe, z wyjątkiem wyrobów ciernych,
- papier, tektura,
- drogi zabezpieczone (drogi utwardzone odpadami zawierającymi azbest przed wejściem w życie ustawy z dnia 19 czerwca 1997 r. o zakazie stosowania wyrobów zawierających azbest, po trwałym zabezpieczeniu przed emisją włókien azbestu),
- drogi utwardzone odpadami zawierającymi azbest przed wejściem w życie ustawy z dnia 19 czerwca 1997 r. o

- zakazie stosowania wyrobów zawierających azbest, ale niezabezpieczone trwale przed emisją włókien azbestu,
- inne wyroby zawierające azbest, oddzielnie niewymienione, w tym papier i tektura; podać jakie.
- ⁶⁾ Ilość wyrobów zawierających azbest należy podać w jednostkach właściwych dla danego wyrobu (kg, m², m³, m.b., km).
- ⁷⁾ Według „Oceny stanu i możliwości bezpiecznego użytkowania wyrobów zawierających azbest” określonej w załączniku nr 1 do rozporządzenia Ministra Gospodarki, Pracy i Polityki Społecznej z dnia 2 kwietnia 2004 r. w sprawie sposobów i warunków bezpiecznego użytkowania i usuwania wyrobów zawierających azbest (Dz. U. Nr 71, poz. 649 oraz z 2010 r. Nr 162, poz. 1089).
- ⁸⁾ Nie dotyczy osób fizycznych niebędących przedsiębiorcami. Należy podać nazwę i numer dokumentu oraz datę jego ostatniej aktualizacji, w którym zostały oznaczone miejsca występowania wyrobów zawierających azbest, w szczególności planu sytuacyjnego terenu instalacji lub urządzenia zawierającego azbest, dokumentacji technicznej.

Załącznik 3. Wzór oceny stanu i możliwości bezpiecznego użytkowania wyrobów zawierających azbest**OCENA**
stanu i możliwości bezpiecznego użytkowania wyrobów zawierających azbest

Nazwa miejsca/obiektu/urządzenia budowlanego/instalacji przemysłowej:

.....
.....

Adres miejsca/obiektu/urządzenia budowlanego/instalacji przemysłowej:

.....
.....Rodzaj zabudowy¹⁾:.....
.....Numer działki ewidencyjnej²⁾:.....
.....Numer obrębu ewidencyjnego²⁾:.....
.....Nazwa, rodzaj wyrobu³⁾:.....
.....Ilość wyrobów⁴⁾:.....
.....Data sporządzenia poprzedniej oceny⁵⁾:

Grupa/ nr	Rodzaj i stan wyrobu	Punkty	Ocena
I	Sposób zastosowania azbestu		
1	Powierzchnia pokryta masą natryskową z azbestem (torkret)	30	
2	Tynk zawierający azbest	30	
3	Lekkie płyty izolacyjne z azbestem (ciężar obj. < 1 000 kg/m ³)	25	
4	Pozostałe wyroby z azbestem (np. pokrycia dachowe, elewacyjne)	10	
II	Struktura powierzchni wyrobu z azbestem		
5	Duże uszkodzenia powierzchni, naruszona struktura włókien	60	
6	Niewielkie uszkodzenia powierzchni (rysy, odpryski, załamania), naruszona struktura włókien	30	
7	Ścisła struktura włókien przy braku warstwy zabezpieczającej lub jej dużych ubytkach	15	
8	Warstwa zabezpieczająca bez uszkodzeń	0	
III	Możliwość uszkodzenia powierzchni wyrobu z azbestem		
9	Wyrób jest przedmiotem jakichś prac	30	
10	Wyrób bezpośrednio dostępny (do wysokości 2 m)	15	
11	Wyrób narażony na uszkodzenia mechaniczne	10	
12	Wyrób narażony na wstrząsy i drgania lub czynniki atmosferyczne	10	

13	Wyrób nie jest narażony na wpływy zewnętrzne	0	
IV	Miejsce usytuowania wyrobu w stosunku do pomieszczeń użytkowych		
14	Bezpośrednio w pomieszczeniu	30	
15	Za zawieszonym, nieszczelnym sufitem lub innym pokryciem	25	
16	W systemie wentylacji pomieszczenia (kanały wentylacyjne)	25	
17	Na zewnątrz obiektu (np. tynk)	20	
18	Elementy obiektu (np. osłony balkonowe, filarki międzyokienne)	10	
19	Za zawieszonym szczelnym sufitem lub innym pokryciem, ponad pyłoszczelną powierzchnią lub poza szczelnym kanałem wentylacyjnym	5	
20	Bez kontaktu z pomieszczeniem (np. na dachu odizolowanym od pomieszczeń mieszkalnych)	0	
V	Wykorzystanie miejsca/obiektu/urządzenia budowlanego/instalacji przemysłowej		
21	Regularne przez dzieci, młodzież lub sportowców	40	
22	Stałe lub częste (np. zamieszkanie, miejsce pracy)	30	
23	Czasowe (np. domki rekreacyjne)	15	
24	Rzadkie (np. strychy, piwnice, komórki)	5	
25	Nieużytkowane (np. opuszczone zabudowania mieszkalne lub gospodarskie, wyłączone z użytkowania obiekty, urządzenia lub instalacje)	0	
SUMA PUNKTÓW OCENY			
STOPIEŃ PILNOŚCI			

UWAGA: W każdej z pięciu grup arkusza należy wskazać co najmniej jedną pozycję. Jeśli w grupie zostanie wskazana więcej niż jedna pozycja, sumując punkty z poszczególnych grup, należy uwzględnić tylko pozycję o najwyższej punktacji w danej grupie. Sumaryczna liczba punktów pozwala określić stopień pilności:

Stopień pilności I od 120 punktów

wymagane pilnie usunięcie (wymiana na wyrób bezazbestowy) lub zabezpieczenie

Stopień pilności II od 95 do 115 punktów

wymagana ponowna ocena w terminie do 1 roku

Stopień pilności III do 90 punktów

wymagana ponowna ocena w terminie do 5 lat

.....
Oceniający
(nazwisko i imię)

.....
Właściciel/Zarządca
(podpis)

.....
(miejscowość, data)

.....
(adres lub pieczęć z adresem)

Objaśnienia:

¹⁾ Należy podać rodzaj zabudowy: budynek mieszkalny, budynek gospodarczy, budynek przemysłowy, inny.

²⁾ Należy podać numer obrębu ewidencyjnego i numer działki ewidencyjnej faktycznego miejsca występowania azbestu.

³⁾ Przy określaniu rodzaju wyrobu zawierającego azbest należy stosować następującą klasyfikację:

- płyty azbestowo-cementowe płaskie stosowane w budownictwie,
- płyty faliste azbestowo-cementowe dla budownictwa,
- rury i złącza azbestowo-cementowe,
- izolacje natryskowe środkami zawierającymi w swoim składzie azbest,
- wyroby cierne azbestowo-kauczukowe,

- przędza specjalna, w tym włókna azbestowe obrobione,
 - szczeliwa azbestowe,
 - taśmy tkane i plecione, sznury i sznurki,
 - wyroby azbestowo-kauczukowe, z wyjątkiem wyrobów ciernych,
 - papier, tektura,
 - inne wyroby zawierające azbest, oddzielnie niewymienione, w tym papier i tektura, podać jakie.
- ⁴⁾ Ilość wyrobów azbestowych podana w jednostkach masy (Mg) oraz w jednostkach właściwych dla danego wyrobu (m², m³, mb).
- ⁵⁾ Należy podać datę przeprowadzenia poprzedniej oceny; jeśli jest to pierwsza ocena, należy wpisać „pierwsza ocena”.

Załącznik 4. Wzór informacji o rodzaju, ilości i miejscach występowania substancji stwarzających szczególne zagrożenie dla środowiska

Gmina:
 Informacje za okres:
 Powiat:
 określające stan na dzień:
 Województwo:

Dział 1. Informacje dotyczące azbestu

Lp.	Opis pola	Informacje
Informacje ogólne		
1	Rok, którego dotyczą informacje ¹⁾	
2	Identyfikator województwa ¹⁾	
3	Identyfikator powiatu ¹⁾	
4	Identyfikator gminy ¹⁾	
5	Rodzaj gminy ^{1), 2)}	
Informacje dotyczące wyrobu zawierającego azbest		
6	Miejscowość, w której wyrób jest zlokalizowany ¹⁾	
7	Ulica ¹⁾	
8	Numer domu	
9	Numer działki ewidencyjnej ³⁾	
10	Obręb ewidencyjny ^{1), 4)}	
11	Rodzaj zabudowy ⁵⁾	
12	Nazwa miejsca lub urządzenia lub instalacji	
13	Nazwa i rodzaj wyrobu ⁶⁾	
14	Przewidywany termin usunięcia wyrobu	
15	Ilość posiadanego wyrobu ⁷⁾	
16	Ilość odpadów zawierających azbest przekazanych do unieszkodliwienia ⁸⁾	
17	Stopień pilności ⁹⁾	
18	Nazwa i numer dokumentu, na którym jest oznaczone miejsce występowania wyrobu	
19	Data ostatniej aktualizacji dokumentu	
Informacje dotyczące wprowadzania i zmian informacji		
20	Data wprowadzenia informacji	
21	Data ostatniej zmiany informacji	
22	Imię i nazwisko osoby dokonującej wpisu do rejestru	

Objaśnienia:

1) Zgodnie z krajowym rejestrem urzędowym podziału terytorialnego kraju, o którym mowa w ustawie z dnia 29 czerwca 1995 r. o statystyce publicznej (Dz. U. z 2012 r. poz. 591 oraz z 2013 r. poz. 2), zwanym dalej „rejestrem TERYT”.

2) Należy podać rodzaj gminy: miejska, wiejska, miejsko-wiejska, zgodnie z rejestrem TERYT.

3) Należy podać numer działki ewidencyjnej faktycznego miejsca występowania azbestu.

4) Należy podać numer obrębu ewidencyjnego faktycznego miejsca występowania azbestu.

5) Należy podać rodzaj zabudowy: budynek mieszkalny, budynek gospodarczy, budynek przemysłowy, budynek mieszkalno-gospodarczy, inny.

6) Przy określaniu rodzaju wyrobu zawierającego azbest należy stosować następującą klasyfikację:

- płyty azbestowo-cementowe płaskie stosowane w budownictwie,
- płyty azbestowo-cementowe faliste stosowane w budownictwie,
- rury i złącza azbestowo-cementowe,
- rury i złącza azbestowo-cementowe pozostawione w ziemi,
- izolacje natryskowe wykonane środkami zawierającymi w swoim składzie azbest,
- wyroby cierne azbestowo-kauczukowe,
- przędza specjalna, w tym włókna azbestowe obrobione,
- szczeliwa azbestowe,
- taśmy tkane i plecione, sznury i sznurki,
- wyroby azbestowo-kauczukowe, z wyjątkiem wyrobów ciernych,

- papier, tektura,
 - drogi zabezpieczone (drogi utwardzone odpadami zawierającymi azbest przed dniem wejścia w życie ustawy z dnia 19 czerwca 1997 r. o zakazie stosowania wyrobów zawierających azbest (Dz. U. z 2004 r. Nr 3, poz. 20, z późn. zm.), po trwałym zabezpieczeniu przed emisją włókien azbestu),
 - drogi utwardzone odpadami zawierającymi azbest przed dniem wejścia w życie ustawy z dnia 19 czerwca 1997 r. o zakazie stosowania wyrobów zawierających azbest, które nie zostały zabezpieczone trwale przed emisją włókien azbestu,
 - inne wyroby zawierające azbest, oddzielnie niewymienione, w tym papier i tektura; podać jakie.
- 7) Ilość wyrobu należy podać w jednostce właściwej dla danego wyrobu (kg, m², m³, m, km).
- 8) Ilość odpadu należy podać w jednostce właściwej dla danego odpadu (kg).
- 9) Określony na podstawie oceny stanu i możliwości bezpiecznego użytkowania wyrobów zawierających azbest, o której mowa w § 4 ust. 2 rozporządzenia Ministra Gospodarki, Pracy i Polityki Społecznej z dnia 2 kwietnia 2004 r. w sprawie sposobów i warunków bezpiecznego użytkowania i usuwania wyrobów zawierających azbest (Dz. U. Nr 71, poz. 649, z późn. zm.).

Załącznik 5. Karta ewidencji odpadu

KARTA EWIDENCJI ODPADU ¹⁾					Nr karty		Rok kalendarzowy			
Kod odpadu ²⁾										
Rodzaj odpadu ³⁾										
Procentowa zawartość PCB w odpadzie ³⁾										
Posiadacz odpadów ⁴⁾										
Adres posiadacza odpadów ⁵⁾										
Województwo		Gmina		Miejscowość		Telefon służbowy		Faks służbowy		
Ulica		Nr domu		Nr lokalu		Kod pocztowy				
Miejsce prowadzenia działalności ⁸⁾										
Województwo		Gmina		Miejscowość		Telefon służbowy		Faks służbowy		
Ulica		Nr domu		Nr lokalu		Kod pocztowy				
Działalność w zakresie: ⁷⁾										
W <input type="checkbox"/>			Zb <input type="checkbox"/>			Od <input type="checkbox"/>				
Un <input type="checkbox"/>			Ok <input type="checkbox"/>							
Gospodarowanie odpadami										
Miesiąc	Masa wytworzonych odpadów [Mg] ^{8,9)}	Masa odebranych odpadów komunalnych [Mg] ^{8,10,11)}	Masa przyjętych odpadów [Mg] ⁸⁾	Nr karty przekazania odpadu ¹²⁾	We własnym zakresie			Odpady przekazane		imię i nazwisko osoby sporządzającej
					masa [Mg] ^{8,13)}	metoda odzysku R ¹⁴⁾	metoda unieszkodliwiania D ¹⁵⁾	masa [Mg] ⁸⁾	nr karty przekazania odpadu ¹⁶⁾	

Objaśnienia:

- 1) W przypadku wytwarzania, zbierania, odzysku i unieszkodliwiania odpadów należy sporządzać osobną kartę ewidencji odpadu dla każdego miejsca prowadzenia działalności, z wyjątkiem usług, o których mowa w art. 3 ust. 3 pkt 22 ustawy z dnia 27 kwietnia 2001 r. o odpadach. W przypadku odbierania odpadów komunalnych należy sporządzić osobno kartę dla każdej gminy, z terenu której odpady komunalne są odbierane. Nie dotyczy komunalnych osadów ściekowych stosowanych w celach, o których mowa w art. 43 ust. 1 ustawy z dnia 27 kwietnia 2001 r. o odpadach, prowadzącego zakład przetwarzania, o którym mowa w ustawie z dnia 29 lipca 2005 r. o zużytych sprzęcie elektrycznym i elektronicznym (Dz. U. Nr 180, poz. 1495, z późn. zm.), w zakresie odpadów powstałych w wyniku demontażu zużytego sprzętu elektrycznego i elektronicznego, oraz prowadzącego stację demontażu i prowadzącego punkt zbierania pojazdów, o których mowa w ustawie z dnia 20 stycznia 2005 r. o recyklingu pojazdów wycofanych z eksploatacji (Dz. U. Nr 25, poz. 202, z późn. zm.), w zakresie gospodarowania pojazdami wycofanymi z eksploatacji.
- 2) Zgodnie z katalogiem odpadów stanowiącym załącznik do rozporządzenia Ministra Środowiska z dnia 27 września 2001 r. w sprawie katalogu odpadów (Dz. U. Nr 112, poz. 1206).
- 3) Dotyczy działalności w zakresie unieszkodliwiania PCB.
- 4) Podać imię i nazwisko lub nazwę posiadacza odpadów. W przypadku odbierania odpadów komunalnych posiadaczem obowiązującym do wypełnienia karty ewidencji odpadu jest przedsiębiorca, który uzyskał zezwolenie na prowadzenie działalności w zakresie odbierania odpadów od właścicieli nieruchomości, o którym mowa w ustawie z dnia 13 września 1996 r. o utrzymaniu czystości i porządku w gminach (Dz. U. z 2005 r. Nr 236, poz. 2008, z późn. zm.), lub gminna jednostka organizacyjna, o której mowa w tej ustawie.
- 5) Podać adres zamieszkania lub siedziby posiadacza odpadów.
- 6) Podać adres miejsca prowadzenia działalności. W przypadku posiadania decyzji na prowadzenie działalności na terenie całego kraju lub na określonym obszarze należy wskazać adres siedziby lub miejsca zamieszkania posiadacza odpadów. W przypadku przedsiębiorcy, który uzyskał zezwolenie na odbieranie odpadów komunalnych od właścicieli nieruchomości, o którym mowa w ustawie z dnia 13 września 1996 r. o utrzymaniu czystości i porządku w gminach, należy podać województwo i gminę.
- 7) Zaznaczyć symbolem X właściwy kwadrat: W - wytwarzanie odpadów, Zb - zbieranie odpadów, Od - odzysk, Un - unieszkodliwianie odpadów, Ok - odbieranie odpadów komunalnych.
- 8) Podać masę odpadów z dokładnością co najmniej do pierwszego miejsca po przecinku dla odpadów innych niż niebezpieczne; co najmniej do trzeciego miejsca po przecinku dla odpadów niebezpiecznych.
- 9) Nie dotyczy odpadów komunalnych.
- 10) Odpady komunalne w rozumieniu definicji zawartej w ustawie z dnia 27 kwietnia 2001 r. o odpadach.
- 11) Wypełnia przedsiębiorca, który uzyskał zezwolenie na prowadzenie działalności w zakresie odbierania odpadów od właścicieli nieruchomości, o którym mowa w ustawie z dnia 13 września 1996 r. o utrzymaniu czystości i porządku w gminach, lub gminna jednostka organizacyjna, o której mowa w tej ustawie.
- 12) Podać nr karty przekazania, na podstawie której odpad został przyjęty. W przypadku przywozu odpadów na terytorium kraju należy wpisać "Przywóz do RP". W przypadku przyjmowania odpadów z innego miejsca prowadzenia działalności danego posiadacza odpadów należy wskazać to miejsce, podając województwo, nazwę miejscowości, ulicę, nr domu i lokalu. W przypadku przyjmowania odpadów od posiadacza zwolnionego z obowiązku prowadzenia ewidencji odpadów rubryka pozostaje niewypełniona.
- 13) Podać masę odpadów zagospodarowanych we własnym zakresie.
- 14) Symbole R określają procesy odzysku zgodnie z załącznikiem nr 5 do ustawy z dnia 27 kwietnia 2001 r. o odpadach.
- 15) Symbole D określają procesy unieszkodliwiania odpadów zgodnie z załącznikiem nr 6 do ustawy z dnia 27 kwietnia 2001 r. o odpadach.
- 16) Podać nr karty przekazania odpadu, którą został przekazany innemu posiadaczowi odpadów. W przypadku wywozu odpadów poza terytorium kraju należy wpisać "Wywóz poza RP". W przypadku przekazania odpadów osobom fizycznym lub jednostkom organizacyjnym niebędącym przedsiębiorcami do wykorzystania na własne potrzeby zgodnie z przepisami wydanymi na podstawie art. 33 ust. 3 ustawy z dnia 27 kwietnia 2001 r. o odpadach należy wpisać "Przekazane os. fiz.". W przypadku przekazywania do innego miejsca prowadzenia działalności danego posiadacza odpadów należy wskazać to miejsce, podając województwo, nazwę miejscowości, ulicę, nr domu i lokalu.

Załącznik 6. Karta przekazania odpadu

KARTA PRZEKAZANIA ODPADU		Nr karty ¹⁾	Rok kalendarzowy
Posiadacz odpadów, który przekazuje odpad ^{2,3)}	Transportujący odpad ^{2,4)}	Posiadacz odpadów, który przejmuje odpad ²⁾	
Adres ⁵⁾	Adres ^{5,6)}	Adres ⁵⁾	
Nr REGON ⁶⁾	Nr REGON ^{6,7)}	Nr REGON ⁶⁾	
Miejsce przeznaczenia odpadów ⁸⁾			
Rodzaj procesu przetwarzania, któremu powinien zostać poddany odpad ⁹⁾			
Wnieoskuje o wydanie dokumentu potwierdzającego odzysk lub recykling ¹⁰⁾		TAK <input type="checkbox"/>	NIE <input type="checkbox"/>
Kod odpadu ¹¹⁾	Rodzaj odpadu ¹¹⁾		
Data/miesiąc ^{12,13)}	Masa przekazanych odpadów [Mg] ¹⁴⁾	Numer rejestracyjny pojazdu, przyczepy lub naczepy ^{7,15)}	
Potwierdzam przekazanie odpadu	Potwierdzam wykonanie usługi transportu ^{4,6)}	Potwierdzam przejęcie odpadu	
data, pieczęć i podpis	data, pieczęć i podpis	data, pieczęć i podpis	

Objaśnienia:

- 1) Numer jest nadawany przez posiadacza odpadów, który przekazuje odpad.
- 2) Podać imię i nazwisko lub nazwę podmiotu.
- 3) W przypadku odpadów komunalnych do wypełnienia karty przekazania odpadu jest obowiązany przedsiębiorca, który uzyskał zezwolenie na prowadzenie działalności w zakresie odbierania odpadów od właścicieli nieruchomości, o którym mowa w ustawie z dnia 13 września 1996 r. o utrzymaniu czystości i porządku w gminach (Dz. U. z 2005 r. Nr 236, poz. 2008, z późn. zm.), lub gminna jednostka organizacyjna, o której mowa w tej ustawie.
- 4) Dotyczy przedsiębiorcy transportującego odpady, niebędącego posiadaczem odpadów, działającego na zlecenie innego posiadacza odpadów, który zlecił mu wykonanie usługi transportu odpadów.
- 5) Podać adres zamieszkania lub siedziby podmiotu.
- 6) O ile posiada.
- 7) W przypadku gdy odpad jest transportowany kolejno przez dwóch lub więcej prowadzących działalność w zakresie transportu odpadów, w oznaczonych rubrykach należy podać wymagane dane i podpisy wszystkich transportujących odpad z zachowaniem kolejności transportowania odpadu.
- 8) Podać adres miejsca odbioru odpadu, pod który należy dostarczyć odpad, wskazany przez posiadacza odpadu transportującemu odpady.
- 9) Dotyczy stacji demontażu w przypadku przekazywania odpadów powstałych w wyniku demontażu pojazdów wycofanych z eksploatacji. Podać symbol R lub D. Symbole R określają procesy odzysku zgodnie z załącznikiem nr 5 do ustawy z dnia 27 kwietnia 2001 r. o odpadach. Symbole D określają procesy unieszkodliwiania odpadów zgodnie z załącznikiem nr 6 do ustawy z dnia 27 kwietnia 2001 r. o odpadach.
- 10) Dotyczy dokumentów wystawianych przez prowadzących odzysk lub recykling na podstawie ustawy z dnia 11 maja 2001 r. o obowiązkach przedsiębiorców w zakresie gospodarowania niektórymi odpadami oraz o opłacie produktowej (Dz. U. z 2007 r. Nr 90, poz. 607, z późn. zm.).
- 11) Zgodnie z katalogiem odpadów stanowiącym załącznik do rozporządzenia Ministra Środowiska z dnia 27 września 2001 r. w sprawie katalogu odpadów (Dz. U. Nr 112, poz. 1206).
- 12) W przypadku odpadów niebezpiecznych podać datę przekazania odpadu.
- 13) Karta może być stosowana jako jednorazowa karta przekazania odpadu lub jako zbiorcza karta przekazania odpadu, obejmująca odpad danego rodzaju przekazywany łącznie w czasie jednego miesiąca kalendarzowego, za pośrednictwem tego samego transportującego odpady temu samemu posiadaczowi odpadów.
- 14) Podać masę odpadów z dokładnością co najmniej do pierwszego miejsca po przecinku dla odpadów innych niż niebezpieczne; co najmniej do trzeciego miejsca po przecinku dla odpadów niebezpiecznych.
- 15) Dotyczy odpadów niebezpiecznych.

Załącznik 7. Szczegółowe zestawienie wyników inwentaryzacji

Lp.	Miejscowość	Ulica	Nr	Nr obrębu	Nr działki ew.	Typ płyt	Stan płyt	Ilość m ²
1	Bielawa		39	200708_2.0010	130/1	2	3	235
2	Bielawa		39	200708_2.0010	130/1	2	3	184
3	Bielawa		48	200708_2.0018	217/1	2	3	221
4	Bielawa		48	200708_2.0018	217/1	2	3	184
5	Bielawa		48	200708_2.0018	217/1	2	3	502
6	Bielawa		48	200708_2.0018	217/1	2	3	191
7	Bielawa		48	200708_2.0018	217/1	2	3	93
8	Bielawa		49	200708_2.0018	213	2	3	272
9	Bielawa		49	200708_2.0018	213	2	3	109
10	Boczkówka		64	200708_2.0003	400/2	2	3	339
11	Boczkówka		64	200708_2.0003	400/2	2	3	45
12	Boczkówka		66	200708_2.0003	393	2	3	177
13	Boczkówka		66	200708_2.0003	393	2	3	65
14	Boczkówka		66	200708_2.0003	393	2	3	564
15	Boguszki		1	200708_2.0001	63	2	3	148
16	Boguszki		2	200708_2.0001	25	2	3	181
17	Boguszki		2	200708_2.0001	25	2	3	144
18	Boguszki		2	200708_2.0001	21	2	3	27
19	Boguszki		2	200708_2.0001	21	2	3	65
20	Boguszki		2	200708_2.0001	63	2	3	132
21	Boguszki		2	200708_2.0001	63	2	3	36
22	Boguszki		2	200708_2.0001	63	2	3	29
23	Boguszki		2	200708_2.0001	63	2	3	571
24	Boguszki		4	200708_2.0001	34	2	3	12
25	Boguszki		5	200708_2.0001	58	2	3	420
26	Boguszki		5	200708_2.0001	58	2	3	218
27	Boguszki		5	200708_2.0001	58	2	3	30
28	Boguszki		5	200708_2.0001	58	2	3	78
29	Boguszki		6	200708_2.0001	33	2	3	133
30	Boguszki		6	200708_2.0001	33	2	3	32
31	Boguszki		6	200708_2.0001	33	2	3	116
32	Boguszki		6	200708_2.0001	33	2	3	658
33	Boguszki		6	200708_2.0001	33	2	3	52
34	Boguszki		6	200708_2.0001	66	2	3	129
35	Boguszki		6	200708_2.0001	66	2	3	107
36	Boguszki		6	200708_2.0001	66	2	3	233
37	Boguszki		6	200708_2.0001	66	2	3	37
38	Boguszki		6	200708_2.0001	66	2	3	1
39	Boguszki		7	200708_2.0001	56	2	3	222
40	Boguszki		7	200708_2.0001	56	2	3	218
41	Boguszki		7	200708_2.0001	56	2	3	481
42	Boguszki		10	200708_2.0001	26	2	3	83
43	Boguszki		10	200708_2.0001	26	2	3	249
44	Bronowo	Młyńska	1	200708_2.0002	318	2	3	447
45	Bronowo	Młyńska	1	200708_2.0002	317	2	3	142
46	Bronowo	Młyńska	1	200708_2.0002	317	2	3	41
47	Bronowo	Młyńska	3	200708_2.0002	313	2	3	86
48	Bronowo	Młyńska	16	200708_2.0002	283/17	2	3	352
49	Bronowo	Młyńska	16	200708_2.0002	283/17	2	3	60
50	Bronowo	Młyńska	16	200708_2.0002	306	2	3	37
51	Bronowo	Młyńska	16	200708_2.0002	306	2	3	59
52	Bronowo	Młyńska	18	200708_2.0002	305/1	2	3	76
53	Bronowo	Młyńska	18	200708_2.0002	305/1	2	3	57
54	Bronowo	Młyńska	18	200708_2.0002	305/1	2	3	24
55	Bronowo	Młyńska	19	200708_2.0002	283/21	2	3	147

Lp.	Miejscowość	Ulica	Nr	Nr obrębu	Nr działki ew.	Typ płyt	Stan płyt	Ilość m ²
56	Bronowo	Młyńska	19	200708_2.0002	283/22	2	3	105
57	Bronowo	Młyńska	19	200708_2.0002	283/22	2	3	467
58	Bronowo	Młyńska	19	200708_2.0002	283/22	2	3	43
59	Bronowo	Młyńska	19	200708_2.0002	283/22	2	3	66
60	Bronowo	Młyńska	2a	200708_2.0002	319/1	2	3	127
61	Bronowo	Młyńska	2a	200708_2.0002	319/2	2	3	361
62	Bronowo	Mostowa	2	200708_2.0002	113	2	3	48
63	Bronowo	Mostowa	3	200708_2.0002	115/1	2	3	646
64	Bronowo	Wschodnia	5	200708_2.0002	388/1	2	3	98
65	Bronowo	Wschodnia	5	200708_2.0002	388/1	2	3	31
66	Bronowo	Wschodnia	5	200708_2.0002	388/1	2	3	168
67	Bronowo	Wschodnia	5	200708_2.0002	388/1	2	3	48
68	Bronowo	Wschodnia	5	200708_2.0002	388/1	2	3	11
69	Bronowo	Wschodnia	7	200708_2.0002	387/1	2	3	153
70	Bronowo	Wschodnia	9	200708_2.0002	386/5	2	3	140
71	Bronowo	Wschodnia	12	200708_2.0002	388/2	2	3	157
72	Bronowo	Wschodnia	12	200708_2.0002	388/2	2	3	15
73	Bronowo	Wschodnia	12	200708_2.0002	388/2	2	3	8
74	Bronowo	Wschodnia	13	200708_2.0002	368/1	2	3	76
75	Bronowo	Wschodnia	13	200708_2.0002	368/1	2	3	32
76	Bronowo	Wschodnia	13	200708_2.0002	368/1	2	3	12
77	Bronowo	Wschodnia	13	200708_2.0002	368/1	2	3	24
78	Bronowo	Wschodnia	14	200708_2.0002	387/2	2	3	191
79	Bronowo	Wschodnia	14	200708_2.0002	387/2	2	3	392
80	Bronowo	Wschodnia	16	200708_2.0002	386/1	2	3	209
81	Bronowo	Wschodnia	18	200708_2.0002	385/1	2	3	139
82	Bronowo	Wschodnia	20	200708_2.0002	384/2	2	3	158
83	Bronowo	Wschodnia	20	200708_2.0002	384/2	2	3	338
84	Bronowo	Wschodnia	21	200708_2.0002	146/11	2	3	181
85	Bronowo	Wschodnia	21	200708_2.0002	146/11	2	3	139
86	Bronowo	Wschodnia	22	200708_2.0002	382/1	2	3	361
87	Bronowo	Wschodnia	22	200708_2.0002	382/1	2	3	120
88	Bronowo	Wschodnia	22	200708_2.0002	382/1	2	3	16
89	Bronowo	Wschodnia	22	200708_2.0002	382/1	2	3	19
90	Bronowo	Wschodnia	22	200708_2.0002	382/1	2	3	171
91	Bronowo	Wschodnia	22	200708_2.0002	382/1	2	3	163
92	Bronowo	Wschodnia	23	200708_2.0002	357/1	2	3	847
93	Bronowo	Wschodnia	23	200708_2.0002	357/1	2	3	177
94	Bronowo	Wschodnia	24	200708_2.0002	381/1	2	3	71
95	Bronowo	Wschodnia	24	200708_2.0002	381/1	2	3	646
96	Bronowo	Wschodnia	24	200708_2.0002	381/1	2	3	151
97	Bronowo	Wschodnia	24	200708_2.0002	381/1	2	3	52
98	Bronowo	Wschodnia	25	200708_2.0002	356/2	2	3	27
99	Bronowo	Wschodnia	25	200708_2.0002	356/2	2	3	61
100	Bronowo	Wschodnia	26	200708_2.0002	380/2	2	3	48
101	Bronowo	Wschodnia	32	200708_2.0002	375/1	2	3	833
102	Bronowo	Wschodnia	33	200708_2.0002	342	2	3	130
103	Bronowo	Wschodnia	33	200708_2.0002	342	2	3	115
104	Bronowo	Wschodnia	33	200708_2.0002	342	2	3	133
105	Bronowo	Wschodnia	34	200708_2.0002	373/2	2	3	205
106	Bronowo	Wschodnia	34	200708_2.0002	373/2	2	3	849
107	Bronowo	Wschodnia	40	200708_2.0002	370/2	2	3	105
108	Bronowo	Wschodnia	48	200708_2.0002	364/2	2	3	137
109	Bronowo	Wschodnia	50	200708_2.0002	362	2	3	287
110	Bronowo	Wschodnia	50	200708_2.0002	362	2	3	624
111	Bronowo	Wschodnia	52	200708_2.0002	146/12	2	3	167
112	Bronowo	Wschodnia	58	200708_2.0002	354	2	3	194

Lp.	Miejscowość	Ulica	Nr	Nr obrębu	Nr działki ew.	Typ płyt	Stan płyt	Ilość m ²
113	Bronowo	Wschodnia	70	200708_2.0002	350	2	3	187
114	Bronowo	Wschodnia	70	200708_2.0002	350	2	3	362
115	Bronowo	Wschodnia	72	200708_2.0002	349	2	3	191
116	Bronowo	Wschodnia	72	200708_2.0002	347	2	3	454
117	Bronowo	Wschodnia	76	200708_2.0002	345	2	3	122
118	Bronowo	Wschodnia	76	200708_2.0002	345	2	3	280
119	Bronowo	Wschodnia	76	200708_2.0002	345	2	3	28
120	Bronowo	Wschodnia	78	200708_2.0002	344/3	2	3	115
121	Bronowo	Wschodnia	78	200708_2.0002	344/3	2	3	106
122	Bronowo	Wschodnia	80	200708_2.0002	343/5	2	3	66
123	Bronowo	Wschodnia	84	200708_2.0002	341/1	2	3	516
124	Bronowo	Wschodnia	84	200708_2.0002	341/1	2	3	100
125	Bronowo	Wschodnia	84	200708_2.0002	341/1	2	3	1286
126	Bronowo	Wschodnia	84	200708_2.0002	341/1	2	3	372
127	Bronowo	Wschodnia	84	200708_2.0002	341/1	2	3	134
128	Bronowo	Wschodnia	84	200708_2.0002	341/1	2	3	148
129	Bronowo	Wschodnia	86	200708_2.0002	340/1	2	3	294
130	Bronowo	Wschodnia	92	200708_2.0002	332/2	2	3	245
131	Bronowo	Wschodnia	92	200708_2.0002	332/2	2	3	47
132	Bronowo	Wschodnia	92	200708_2.0002	332/2	2	3	180
133	Bronowo	Wschodnia	94	200708_2.0002	331/2	2	3	321
134	Bronowo	Wschodnia	94	200708_2.0002	331/2	2	3	180
135	Bronowo	Wschodnia	96	200708_2.0002	330/2	2	3	35
136	Bronowo	Wschodnia	98	200708_2.0002	329/2	2	3	174
137	Bronowo	Wschodnia	98	200708_2.0002	329/2	2	3	219
138	Bronowo	Wschodnia	98	200708_2.0002	329/2	2	3	404
139	Bronowo	Wschodnia	100	200708_2.0002	328/2	2	3	354
140	Bronowo	Wschodnia	100	200708_2.0002	328/2	2	3	126
141	Bronowo	Wschodnia	100	200708_2.0002	328/2	2	3	290
142	Bronowo	Wschodnia	100	200708_2.0002	328/2	2	3	542
143	Bronowo	Wschodnia	102	200708_2.0002	327/3	2	3	170
144	Bronowo	Wschodnia	102	200708_2.0002	327/3	2	3	503
145	Bronowo	Wschodnia	106	200708_2.0002	324/3	2	3	66
146	Bronowo	Wschodnia	106	200708_2.0002	324/3	2	3	495
147	Bronowo	Wschodnia	106	200708_2.0002	326/1	2	3	16
148	Bronowo	Wschodnia	108	200708_2.0002	323/1	2	3	532
149	Bronowo	Wschodnia	108	200708_2.0002	323/1	2	3	161
150	Bronowo	Wschodnia	108	200708_2.0002	323/1	2	3	184
151	Bronowo	Wschodnia	110	200708_2.0002	322/2	2	3	20
152	Bronowo	Wschodnia	110	200708_2.0002	322/2	2	3	372
153	Bronowo	Zachodnia	1	200708_2.0002	104/2	2	3	12
154	Bronowo	Zachodnia	2	200708_2.0002	146/10	2	3	440
155	Bronowo	Zachodnia	3	200708_2.0002	83/1	2	3	45
156	Bronowo	Zachodnia	4	200708_2.0002	120	2	3	167
157	Bronowo	Zachodnia	4	200708_2.0002	120	2	3	98
158	Bronowo	Zachodnia	5	200708_2.0002	103/1	2	3	793
159	Bronowo	Zachodnia	5	200708_2.0002	103/1	2	3	39
160	Bronowo	Zachodnia	5	200708_2.0002	103/1	2	3	97
161	Bronowo	Zachodnia	9	200708_2.0002	101/3	2	3	141
162	Bronowo	Zachodnia	9	200708_2.0002	101/3	2	3	417
163	Bronowo	Zachodnia	9	200708_2.0002	101/3	2	3	86
164	Bronowo	Zachodnia	9	200708_2.0002	101/3	2	3	36
165	Bronowo	Zachodnia	11	200708_2.0002	100/3	2	3	105
166	Bronowo	Zachodnia	12	200708_2.0002	96/2	2	3	99
167	Bronowo	Zachodnia	13	200708_2.0002	99/1	2	3	130
168	Bronowo	Zachodnia	14	200708_2.0002	116	2	3	294
169	Bronowo	Zachodnia	15	200708_2.0002	98/1	2	3	102

Lp.	Miejscowość	Ulica	Nr	Nr obrębu	Nr działki ew.	Typ płyt	Stan płyt	Ilość m ²
170	Bronowo	Zachodnia	15	200708_2.0002	98/1	2	3	153
171	Bronowo	Zachodnia	18	200708_2.0002	109/1	2	3	198
172	Bronowo	Zachodnia	18	200708_2.0002	109/1	2	3	41
173	Bronowo	Zachodnia	19	200708_2.0002	599/1	2	3	95
174	Bronowo	Zachodnia	19	200708_2.0002	94	2	3	464
175	Bronowo	Zachodnia	20	200708_2.0002	90/2	2	3	83
176	Bronowo	Zachodnia	20	200708_2.0002	90/2	2	3	39
177	Bronowo	Zachodnia	20	200708_2.0002	90/2	2	3	629
178	Bronowo	Zachodnia	21	200708_2.0002	93/2	2	3	6
179	Bronowo	Zachodnia	21	200708_2.0002	93/2	2	3	6
180	Bronowo	Zachodnia	21	200708_2.0002	93/2	2	3	30
181	Bronowo	Zachodnia	23	200708_2.0002	93/1	2	3	185
182	Bronowo	Zachodnia	24	200708_2.0002	108/2	2	3	99
183	Bronowo	Zachodnia	26	200708_2.0002	107	2	3	54
184	Bronowo	Zachodnia	27	200708_2.0002	91	2	3	328
185	Bronowo	Zachodnia	28	200708_2.0002	106	2	3	117
186	Bronowo	Zachodnia	28	200708_2.0002	106	2	3	62
187	Bronowo	Zachodnia	28	200708_2.0002	106	2	3	154
188	Bronowo	Zachodnia	28	200708_2.0002	106	2	3	427
189	Bronowo	Zachodnia	28	200708_2.0002	106	2	3	137
190	Bronowo	Zachodnia	30	200708_2.0002	105/2	2	3	277
191	Bronowo	Zachodnia	31	200708_2.0002	90/1	2	3	68
192	Bronowo	Zachodnia	31	200708_2.0002	90/1	2	3	72
193	Bronowo	Zachodnia	31	200708_2.0002	90/1	2	3	13
194	Bronowo	Zachodnia	31	200708_2.0002	90/1	2	3	65
195	Bronowo	Zachodnia	34	200708_2.0002	84/4	2	3	595
196	Bronowo	Zachodnia	34	200708_2.0002	84/4	2	3	62
197	Bronowo	Zachodnia	36	200708_2.0002	84/6	2	3	188
198	Bronowo	Zachodnia	36	200708_2.0002	84/6	2	3	610
199	Bronowo	Zachodnia	36	200708_2.0002	84/6	2	3	779
200	Bronowo	Zachodnia	36	200708_2.0002	84/6	1	3	885
201	Bronowo	Zachodnia	37	200708_2.0002	87/1	2	3	115
202	Bronowo	Zachodnia	37	200708_2.0002	87/1	2	3	180
203	Bronowo	Zachodnia	39	200708_2.0002	85	2	3	759
204	Bronowo	Zachodnia	39	200708_2.0002	85	2	3	204
205	Bronowo	Zachodnia	39	200708_2.0002	85	2	3	59
206	Bronowo	Zachodnia	39	200708_2.0002	86/2	2	3	129
207	Bronowo	Zachodnia	40	200708_2.0002	36/18	2	3	140
208	Bronowo	Zachodnia	40	200708_2.0002	36/18	2	3	530
209	Bronowo	Zachodnia	43	200708_2.0002	77/6	2	3	529
210	Bronowo	Zachodnia	43	200708_2.0002	77/6	2	3	737
211	Janczewo		4	200708_2.0003	137	2	3	52
212	Janczewo		4	200708_2.0003	137	2	3	311
213	Janczewo		5	200708_2.0003	138/1	2	3	161
214	Janczewo		5	200708_2.0003	138/1	2	3	144
215	Janczewo		6	200708_2.0003	139	2	3	126
216	Janczewo		7	200708_2.0003	140	2	3	264
217	Janczewo		7	200708_2.0003	140	2	3	20
218	Janczewo		10	200708_2.0003	144/2	2	3	286
219	Janczewo		10	200708_2.0003	144/2	2	3	200
220	Janczewo		12	200708_2.0003	146	2	3	216
221	Janczewo		12	200708_2.0003	146	2	3	144
222	Janczewo		12	200708_2.0003	146	2	3	140
223	Janczewo		12	200708_2.0003	146	2	3	290
224	Janczewo		13	200708_2.0003	147	2	3	161
225	Janczewo		13	200708_2.0003	147	2	3	144
226	Janczewo		14	200708_2.0003	150	2	3	113

Lp.	Miejscowość	Ulica	Nr	Nr obrębu	Nr działki ew.	Typ płyt	Stan płyt	Ilość m ²
227	Janczewo		14	200708_2.0003	150	2	3	163
228	Janczewo		14	200708_2.0003	150	2	3	13
229	Janczewo		14	200708_2.0003	150	2	3	40
230	Janczewo		16	200708_2.0003	56	2	3	40
231	Janczewo		16	200708_2.0003	56	2	3	21
232	Janczewo		17	200708_2.0003	57	2	3	40
233	Janczewo		18	200708_2.0003	58	2	3	93
234	Janczewo		18	200708_2.0003	58	2	3	29
235	Janczewo		18	200708_2.0003	58	2	3	239
236	Janczewo		18	200708_2.0003	58	2	3	28
237	Janczewo		18	200708_2.0003	58	2	3	100
238	Janczewo		19	200708_2.0003	59	2	3	117
239	Janczewo		19	200708_2.0003	59	2	3	30
240	Janczewo		21	200708_2.0003	103	2	3	143
241	Janczewo		21	200708_2.0003	103	2	3	93
242	Janczewo		21	200708_2.0003	103	2	3	29
243	Janczewo		21	200708_2.0003	103	2	3	266
244	Janczewo		23	200708_2.0003	104	2	3	184
245	Janczewo		23	200708_2.0003	104	2	3	75
246	Janczewo		23	200708_2.0003	104	2	3	107
247	Janczewo		24	200708_2.0003	105	2	3	51
248	Janczewo		24	200708_2.0003	105	2	3	83
249	Janczewo		25	200708_2.0003	241	2	3	168
250	Janczewo		27	200708_2.0003	108	2	3	12
251	Janczewo		28	200708_2.0003	109	2	3	91
252	Janczewo		29	200708_2.0003	110	2	3	231
253	Janczewo		29	200708_2.0003	110	2	3	72
254	Janczewo		29	200708_2.0003	110	2	3	20
255	Janczewo		30	200708_2.0003	401	2	3	47
256	Janczewo		32	200708_2.0003	112	2	3	124
257	Janczewo		32	200708_2.0003	112	2	3	154
258	Janczewo		32	200708_2.0003	112	2	3	440
259	Janczewo		32	200708_2.0003	112	2	3	395
260	Janczewo		36	200708_2.0003	245	2	3	74
261	Janczewo		37	200708_2.0003	246	2	3	59
262	Janczewo		37	200708_2.0003	246	2	3	40
263	Janczewo		39	200708_2.0003	118	2	3	163
264	Janczewo		39	200708_2.0003	118	2	3	468
265	Janczewo		44	200708_2.0003	256	2	3	49
266	Janczewo		44	200708_2.0003	256	2	3	24
267	Janczewo		45	200708_2.0003	123	2	3	18
268	Janczewo		45	200708_2.0003	123	2	3	25
269	Janczewo		45	200708_2.0003	123	2	3	450
270	Janczewo		49	200708_2.0003	125	2	3	24
271	Janczewo		49	200708_2.0003	125	2	3	31
272	Janczewo		50	200708_2.0003	259	2	3	321
273	Janczewo		50	200708_2.0003	259	2	3	85
274	Janczewo		50	200708_2.0003	259	2	3	38
275	Janczewo		50	200708_2.0003	258	2	3	137
276	Janczewo		51	200708_2.0003	260	2	3	33
277	Janczewo		51	200708_2.0003	260	2	3	117
278	Janczewo		52	200708_2.0003	126	2	3	256
279	Janczewo		52	200708_2.0003	126	2	3	209
280	Janczewo		52	200708_2.0003	126	2	3	395
281	Janczewo		52	200708_2.0003	127	2	3	12
282	Janczewo		55	200708_2.0003	262	2	3	88
283	Janczewo		55	200708_2.0003	262	2	3	13

Lp.	Miejscowość	Ulica	Nr	Nr obrębu	Nr działki ew.	Typ płyt	Stan płyt	Ilość m ²
284	Janczewo		59	200708_2.0003	129	2	3	79
285	Janczewo		59	200708_2.0003	129	2	3	5
286	Janczewo		60	200708_2.0003	263	2	3	119
287	Janczewo		60	200708_2.0003	263	2	3	382
288	Janczewo		61	200708_2.0003	130	2	3	163
289	Janczewo		61	200708_2.0003	130	2	3	256
290	Janczewo		61	200708_2.0003	130	2	3	56
291	Janczewo		61	200708_2.0003	130	2	3	47
292	Jarnuty		1	200708_2.0004	9/2	2	3	228
293	Jarnuty		1	200708_2.0004	9/2	2	3	33
294	Jarnuty		1	200708_2.0004	9/2	2	3	13
295	Jarnuty		1	200708_2.0004	9/2	2	3	10
296	Jarnuty		2	200708_2.0004	27/2	2	3	223
297	Jarnuty		2	200708_2.0004	27/2	2	3	69
298	Jarnuty		3	200708_2.0004	8/2	2	3	21
299	Jarnuty		3	200708_2.0004	8/2	2	3	16
300	Jarnuty		3	200708_2.0004	8/2	2	3	92
301	Jarnuty		3	200708_2.0004	8/2	2	3	28
302	Jarnuty		3	200708_2.0004	8/2	2	3	132
303	Jarnuty		4	200708_2.0004	8/4	2	3	450
304	Jarnuty		5	200708_2.0004	7/3	2	3	127
305	Jarnuty		5	200708_2.0004	7/3	2	3	239
306	Jarnuty		5	200708_2.0004	7/3	2	3	86
307	Jarnuty		5	200708_2.0004	7/3	2	3	30
308	Jarnuty		5	200708_2.0004	7/3	2	3	197
309	Jarnuty		5	200708_2.0004	7/3	2	3	104
310	Jarnuty		5	200708_2.0004	7/3	2	3	71
311	Jarnuty		6	200708_2.0004	6/2	2	3	144
312	Jarnuty		6	200708_2.0004	6/2	2	3	378
313	Jarnuty		6	200708_2.0004	6/2	2	3	137
314	Jarnuty		6	200708_2.0004	6/2	2	3	44
315	Jarnuty		8a	200708_2.0004	1/1	2	3	542
316	Jarnuty		8a	200708_2.0004	2/8	2	3	126
317	Jarnuty		8a	200708_2.0004	2/8	2	3	78
318	Karolin		3	200708_2.0006	118	2	3	180
319	Karolin		3	200708_2.0006	118	2	3	9
320	Karolin		3	200708_2.0006	118	2	3	126
321	Karolin		3	200708_2.0006	118	2	3	32
322	Karolin		4	200708_2.0006	403	2	3	132
323	Karolin		6	200708_2.0006	406	2	3	284
324	Karolin		6	200708_2.0006	406	2	3	247
325	Karolin		6	200708_2.0006	406	2	3	140
326	Karolin		6	200708_2.0006	406	2	3	6
327	Karolin		6	200708_2.0006	406	2	3	30
328	Karolin		8	200708_2.0006	315	2	3	156
329	Karolin		8	200708_2.0006	315	2	3	173
330	Karolin		9	200708_2.0006	409	2	3	290
331	Karolin		9	200708_2.0006	409	2	3	188
332	Karolin		9	200708_2.0006	409	2	3	14
333	Karolin		10	200708_2.0006	410	2	3	110
334	Karolin		10	200708_2.0006	410	2	3	34
335	Karolin		10	200708_2.0006	410	2	3	98
336	Karolin		11	200708_2.0006	414	2	3	163
337	Karolin		11	200708_2.0006	414	2	3	15
338	Karolin		11	200708_2.0006	414	2	3	247
339	Karolin		11	200708_2.0006	415	2	3	13
340	Karolin		11a	200708_2.0006	415	2	3	181

Lp.	Miejscowość	Ulica	Nr	Nr obrębu	Nr działki ew.	Typ płyt	Stan płyt	Ilość m ²
341	Karolin		12a	200708_2.0006	423/1	2	3	577
342	Karolin		12a	200708_2.0006	423/1	2	3	164
343	Karolin		3a	200708_2.0006	309	2	3	219
344	Karolin		3a	200708_2.0006	309	2	3	467
345	Karolin		3a	200708_2.0006	310	2	3	23
346	Karolin		3a	200708_2.0006	310	2	3	21
347	Karolin		3b	200708_2.0006	398	2	3	392
348	Karolin		3b	200708_2.0006	398	2	3	305
349	Karolin		3b	200708_2.0006	399	2	3	18
350	Kokoszki		1	200708_2.0005	37/2	2	3	51
351	Kokoszki		2	200708_2.0005	39/4	2	3	141
352	Kokoszki		3	200708_2.0005	35	2	3	277
353	Kokoszki		3	200708_2.0005	36	2	3	116
354	Kokoszki		4	200708_2.0005	34	2	3	129
355	Kokoszki		4	200708_2.0005	34	2	3	204
356	Kokoszki		4	200708_2.0005	34	2	3	119
357	Kokoszki		4	200708_2.0005	34	2	3	32
358	Kokoszki		4	200708_2.0005	34	2	3	81
359	Kokoszki		5	200708_2.0005	29/1	2	3	91
360	Kokoszki		5	200708_2.0005	29/1	2	3	276
361	Kokoszki		6	200708_2.0005	19/7	2	3	120
362	Kokoszki		6	200708_2.0005	19/7	2	3	124
363	Kokoszki		6	200708_2.0005	19/7	2	3	136
364	Kokoszki		7	200708_2.0005	40/9	2	3	208
365	Kokoszki		7	200708_2.0005	40/9	2	3	253
366	Kokoszki		7	200708_2.0005	40/9	2	3	62
367	Kokoszki		7	200708_2.0005	40/9	2	3	72
368	Kokoszki		7	200708_2.0005	40/9	2	3	37
369	Kokoszki		8	200708_2.0005	41/5	2	3	301
370	Kokoszki		9	200708_2.0005	42/4	2	3	239
371	Kokoszki		9	200708_2.0005	42/4	2	3	537
372	Kokoszki		9	200708_2.0005	42/4	2	3	75
373	Kokoszki		10	200708_2.0005	43/1	2	3	313
374	Kokoszki		10	200708_2.0005	43/1	2	3	106
375	Kokoszki		10	200708_2.0005	43/1	2	3	273
376	Kokoszki		11	200708_2.0005	44/1	2	3	280
377	Kokoszki		11	200708_2.0005	44/1	2	3	19
378	Kokoszki		12	200708_2.0005	11/13	2	3	307
379	Kokoszki		12	200708_2.0005	11/13	2	3	157
380	Kokoszki		12	200708_2.0005	11/13	2	3	256
381	Kokoszki		12	200708_2.0005	43/4	2	3	51
382	Kokoszki		12	200708_2.0005	46/4	2	3	146
383	Kokoszki		12	200708_2.0005	46/4	2	3	51
384	Kokoszki		12	200708_2.0005	46/4	2	3	26
385	Kokoszki		12	200708_2.0005	11/13	2	3	116
386	Kokoszki		13	200708_2.0005	45/2	2	3	605
387	Kokoszki		13	200708_2.0005	45/2	2	3	288
388	Kokoszki		13	200708_2.0005	45/2	2	3	348
389	Kokoszki		13	200708_2.0005	45/2	2	3	177
390	Kokoszki		14	200708_2.0005	46/3	2	3	214
391	Kokoszki		14	200708_2.0005	46/3	2	3	228
392	Kokoszki		14	200708_2.0005	46/3	2	3	393
393	Kokoszki		15	200708_2.0005	47/4	2	3	30
394	Kokoszki		17	200708_2.0005	63/2	2	3	164
395	Kokoszki		17	200708_2.0005	63/2	2	3	205
396	Kokoszki		17	200708_2.0005	63/2	2	3	284
397	Kokoszki		17	200708_2.0005	63/2	2	3	96

Lp.	Miejscowość	Ulica	Nr	Nr obrębu	Nr działki ew.	Typ płyt	Stan płyt	Ilość m ²
398	Kokoszki		2a	200708_2.0005	39/2	2	3	89
399	Kokoszki		2a	200708_2.0005	39/2	2	3	113
400	Kolonia Łęg		1	200708_2.0022	967	2	3	281
401	Kolonia Łęg		1	200708_2.0022	967	2	3	515
402	Kolonia Łęg		2	200708_2.0022	967	2	3	187
403	Kolonia Łęg		2	200708_2.0022	967	2	3	92
404	Kolonia Łęg		2	200708_2.0022	967	2	3	81
405	Kolonia Łęg		2	200708_2.0022	967	1	3	52
406	Kolonia Łęg		2	200708_2.0022	967	2	3	147
407	Kolonia Łęg		4	200708_2.0022	961	2	3	85
408	Kolonia Łęg		4	200708_2.0022	959	2	3	139
409	Kolonia Łęg		4	200708_2.0022	959	2	3	96
410	Kolonia Łęg		4	200708_2.0022	958	2	3	76
411	Kolonia Łęg		5	200708_2.0022	957	2	3	115
412	Kolonia Łęg		5	200708_2.0022	957	2	3	93
413	Kolonia Łęg		5	200708_2.0022	957	2	3	8
414	Kolonia Łęg		7	200708_2.0022	955	2	3	173
415	Kolonia Łęg		7	200708_2.0022	955	2	3	648
416	Kolonia Łęg		BN	200708_2.0022	252	2	3	221
417	Kolonia Nietawice		30	200708_2.0010	52	2	3	157
418	Kolonia Nietawice		30	200708_2.0010	52	2	3	164
419	Kolonia Nietawice		31	200708_2.0010	60	2	3	76
420	Kolonia Nietawice		31	200708_2.0010	60	2	3	9
421	Kolonia Nietawice		31	200708_2.0010	60	2	3	8
422	Kolonia Nietawice		34	200708_2.0010	188/1	2	3	52
423	Kolonia Nietawice		35	200708_2.0010	167	2	3	110
424	Kolonia Nietawice		37	200708_2.0010	182/6	2	3	201
425	Kolonia Nietawice		37	200708_2.0010	182/6	2	3	252
426	Kolonia Nietawice		38	200708_2.0010	159/4	2	3	238
427	Kolonia Nietawice		38	200708_2.0010	159/4	2	3	50
428	Kolonia Nietawice		38	200708_2.0010	159/4	2	3	311
429	Kolonia Nietawice		38	200708_2.0010	159/3	2	3	311
430	Kolonia Nietawice		39	200708_2.0010	171/1	1	3	153
431	Kolonia Nietawice		BN	200708_2.0010	51/2	1	3	195
432	Kolonia Nietawice		BN	200708_2.0010	170	2	3	195
433	Kolonia Nietawice		BN	200708_2.0010	170	2	3	39
434	Kolonia Podklinie		3	200708_2.0002	71	2	3	71
435	Kolonia Podklinie		3	200708_2.0002	71	2	3	349
436	Kolonia Podklinie		3	200708_2.0002	71	2	3	330
437	Kolonia Podklinie		4	200708_2.0002	70	2	3	441
438	Kolonia Podklinie		4	200708_2.0002	70	2	3	177
439	Kolonia Podnarcie		1	200708_2.0002	281/2	1	3	256
440	Kolonia Podnarcie		1	200708_2.0002	281/2	2	3	38
441	Kolonia Podnarcie		4	200708_2.0002	276/5	2	3	362
442	Kolonia Podnarcie		4	200708_2.0002	276/5	2	3	334
443	Kopeć	Polna	2	200708_2.0022	1630	2	3	167
444	Kopeć	Polna	2	200708_2.0022	1630	2	3	150
445	Kopeć	Polna	2	200708_2.0022	1630	2	3	228
446	Kopeć	Polna	2	200708_2.0022	1630	2	3	11
447	Kopeć	Polna	3	200708_2.0022	1546/2	2	3	96
448	Kopeć	Polna	4	200708_2.0022	1629	2	3	670
449	Kopeć	Polna	5	200708_2.0022	1546/4	2	3	61
450	Kopeć	Polna	6	200708_2.0022	1628/2	2	3	49
451	Kopeć	Polna	13	200708_2.0022	1545/3	2	3	146
452	Kopeć	Polna	13	200708_2.0022	1545/3	2	3	167
453	Kopeć	Polna	21	200708_2.0022	1653/2	2	3	167
454	Kopeć	Polna	21	200708_2.0022	1653/1	2	3	38

Lp.	Miejscowość	Ulica	Nr	Nr obrębu	Nr działki ew.	Typ płyt	Stan płyt	Ilość m ²
455	Kopeć	Polna	21	200708_2.0022	1653/1	2	3	54
456	Kopeć	Stefana Czarnieckiego	1	200708_2.0022	1650/1	2	3	170
457	Kopeć	Stefana Czarnieckiego	1	200708_2.0022	1650/1	2	3	124
458	Kopeć	Stefana Czarnieckiego	1	200708_2.0022	1650/1	2	3	9
459	Kopeć	Stefana Czarnieckiego	1	200708_2.0022	1650/1	2	3	15
460	Kopeć	Stefana Czarnieckiego	3	200708_2.0022	1596	2	3	136
461	Kopeć	Stefana Czarnieckiego	3	200708_2.0022	1596	2	3	184
462	Kopeć	Stefana Czarnieckiego	3	200708_2.0022	1596	2	3	10
463	Kopeć	Stefana Czarnieckiego	3	200708_2.0022	1596	2	3	75
464	Kopeć	Stefana Czarnieckiego	5	200708_2.0022	1595	2	3	25
465	Kopeć	Stefana Czarnieckiego	5	200708_2.0022	1595	2	3	13
466	Kopeć	Stefana Czarnieckiego	5	200708_2.0022	1595	2	3	102
467	Kopeć	Stefana Czarnieckiego	5	200708_2.0022	1595	2	3	33
468	Kopeć	Stefana Czarnieckiego	5	200708_2.0022	1595	2	3	412
469	Kopeć	Stefana Czarnieckiego	7	200708_2.0022	1594	2	3	140
470	Kopeć	Stefana Czarnieckiego	7	200708_2.0022	1594	2	3	54
471	Kopeć	Stefana Czarnieckiego	8	200708_2.0022	1617	2	3	56
472	Kopeć	Stefana Czarnieckiego	8	200708_2.0022	1617	2	3	32
473	Kopeć	Stefana Czarnieckiego	8	200708_2.0022	1617	2	3	231
474	Kopeć	Stefana Czarnieckiego	9	200708_2.0022	1593	2	3	123
475	Kopeć	Stefana Czarnieckiego	9	200708_2.0022	1593	2	3	27
476	Kopeć	Stefana Czarnieckiego	10	200708_2.0022	1616	2	3	26
477	Kopeć	Stefana Czarnieckiego	10	200708_2.0022	1616	2	3	20
478	Kopeć	Stefana Czarnieckiego	10	200708_2.0022	1616	2	3	86
479	Kopeć	Stefana Czarnieckiego	12	200708_2.0022	1611	2	3	70
480	Kopeć	Stefana Czarnieckiego	12	200708_2.0022	1611	2	3	13
481	Kopeć	Stefana Czarnieckiego	12	200708_2.0022	1611	2	3	23
482	Kopeć	Stefana Czarnieckiego	13	200708_2.0022	1590	2	3	92
483	Kopeć	Stefana Czarnieckiego	16	200708_2.0022	1607	2	3	150
484	Kopeć	Stefana Czarnieckiego	16	200708_2.0022	1607	2	3	127
485	Kopeć	Stefana Czarnieckiego	16	200708_2.0022	1607	2	3	223
486	Kopeć	Stefana Czarnieckiego	16	200708_2.0022	1607	2	3	55
487	Kopeć	Stefana Czarnieckiego	16	200708_2.0022	1608	2	3	18
488	Kopeć	Stefana Czarnieckiego	16	200708_2.0022	1608	2	3	56
489	Kopeć	Stefana Czarnieckiego	16	200708_2.0022	1608	2	3	209
490	Kopeć	Stefana Czarnieckiego	17	200708_2.0022	1589	2	3	68
491	Kopeć	Stefana Czarnieckiego	17	200708_2.0022	1589	2	3	290
492	Kopeć	Stefana Czarnieckiego	17	200708_2.0022	1589	2	3	71
493	Kopeć	Stefana Czarnieckiego	18	200708_2.0022	1604/2	2	3	130
494	Kopeć	Stefana Czarnieckiego	18	200708_2.0022	1604/2	2	3	293
495	Kopeć	Stefana Czarnieckiego	18	200708_2.0022	1604/2	2	3	110
496	Kopeć	Stefana Czarnieckiego	19	200708_2.0022	1588	2	3	182
497	Kopeć	Stefana Czarnieckiego	19	200708_2.0022	1588	2	3	288
498	Kopeć	Stefana Czarnieckiego	19	200708_2.0022	1588	2	3	52
499	Kopeć	Stefana Czarnieckiego	20	200708_2.0022	1602	2	3	84
500	Kopeć	Stefana Czarnieckiego	22	200708_2.0022	1601	2	3	140
501	Kopeć	Stefana Czarnieckiego	23	200708_2.0022	1586	2	3	80
502	Kopeć	Stefana Czarnieckiego	24	200708_2.0022	1600	2	3	38
503	Kopeć	Stefana Czarnieckiego	25	200708_2.0022	1583	2	3	247
504	Kopeć	Stefana Czarnieckiego	26	200708_2.0022	1042/2	2	3	181
505	Kopeć	Stefana Czarnieckiego	26	200708_2.0022	1042/2	2	3	72
506	Kopeć	Stefana Czarnieckiego	26	200708_2.0022	1042/2	2	3	22
507	Kopeć	Stefana Czarnieckiego	27	200708_2.0022	1582	2	3	253
508	Kopeć	Stefana Czarnieckiego	27	200708_2.0022	1582	2	3	75
509	Kopeć	Stefana Czarnieckiego	27	200708_2.0022	1582	2	3	18
510	Kopeć	Stefana Czarnieckiego	28	200708_2.0022	1045	2	3	150
511	Kopeć	Stefana Czarnieckiego	28	200708_2.0022	1045	2	3	287

Lp.	Miejscowość	Ulica	Nr	Nr obrębu	Nr działki ew.	Typ płyt	Stan płyt	Ilość m ²
512	Kopeć	Stefana Czarnieckiego	29	200708_2.0022	1581	2	3	119
513	Kopeć	Stefana Czarnieckiego	29	200708_2.0022	1581	2	3	115
514	Kopeć	Stefana Czarnieckiego	31	200708_2.0022	1580	2	3	12
515	Kopeć	Stefana Czarnieckiego	31	200708_2.0022	1580	2	3	216
516	Kopeć	Stefana Czarnieckiego	35	200708_2.0022	1708	2	3	214
517	Kopeć	Stefana Czarnieckiego	35	200708_2.0022	1708	2	3	112
518	Kopeć	Stefana Czarnieckiego	35	200708_2.0022	1708	2	3	68
519	Kopeć	Stefana Czarnieckiego	35	200708_2.0022	1708	2	3	137
520	Kopeć	Stefana Czarnieckiego	35	200708_2.0022	1709	2	3	202
521	Kopeć	Stefana Czarnieckiego	35	200708_2.0022	1709	2	3	105
522	Kopeć	Stefana Czarnieckiego	35	200708_2.0022	1709	2	3	185
523	Kopeć	Stefana Czarnieckiego	35	200708_2.0022	1709	2	3	11
524	Kopeć	Stefana Czarnieckiego	39	200708_2.0022	1576	2	3	232
525	Kopeć	Stefana Czarnieckiego	39	200708_2.0022	1576	2	3	179
526	Kopeć	Stefana Czarnieckiego	41	200708_2.0022	1573	2	3	198
527	Kopeć	Stefana Czarnieckiego	41	200708_2.0022	1573	2	3	124
528	Kopeć	Stefana Czarnieckiego	41	200708_2.0022	1573	2	3	119
529	Kopeć	Stefana Czarnieckiego	43	200708_2.0022	1572	2	3	11
530	Kopeć	Stefana Czarnieckiego	43	200708_2.0022	1572	2	3	153
531	Kopeć	Stefana Czarnieckiego	47	200708_2.0022	977	2	3	513
532	Kopeć	Stefana Czarnieckiego	47	200708_2.0022	977	2	3	245
533	Kopeć	Stefana Czarnieckiego	47	200708_2.0022	978	2	3	437
534	Kopeć	Stefana Czarnieckiego	47	200708_2.0022	978	2	3	190
535	Kopeć	Stefana Czarnieckiego	47	200708_2.0022	977	2	3	139
536	Kopeć	Stefana Czarnieckiego	47	200708_2.0022	977	2	3	16
537	Kopeć	Stefana Czarnieckiego	47	200708_2.0022	977	2	3	15
538	Kopeć	Stefana Czarnieckiego	47	200708_2.0022	977	2	3	8
539	Kopeć	Stefana Czarnieckiego	49	200708_2.0022	982	2	3	199
540	Kopeć	Stefana Czarnieckiego	51	200708_2.0022	983	2	3	177
541	Kopeć	Stefana Czarnieckiego	53	200708_2.0022	984	2	3	81
542	Kopeć	Stefana Czarnieckiego	55	200708_2.0022	986	2	3	10
543	Kopeć	Stefana Czarnieckiego	55	200708_2.0022	986	2	3	112
544	Kopeć	Stefana Czarnieckiego	18a	200708_2.0022	1604/1	2	3	143
545	Kopeć	Stefana Czarnieckiego	21a	200708_2.0022	1587	2	3	113
546	Kopeć	Stefana Czarnieckiego	39a	200708_2.0022	1574	2	3	27
547	Kopeć	Stefana Czarnieckiego	39a	200708_2.0022	1574	2	3	119
548	Kopeć	Stefana Czarnieckiego	39a	200708_2.0022	1574	2	3	194
549	Kopeć	Stefana Czarnieckiego	9a	200708_2.0022	1592/2	2	3	376
550	Kopeć	Stefana Czarnieckiego	9a	200708_2.0022	1592/2	2	3	22
551	Kopeć	Stefana Czarnieckiego	9a	200708_2.0022	1592/2	2	3	29
552	Kopeć	Stefana Czarnieckiego	9a	200708_2.0022	1592/2	2	3	37
553	Kopeć	Stefana Czarnieckiego	9a	200708_2.0022	1592/2	2	3	34
554	Kramkowo		13	200708_2.0006	424	2	3	24
555	Kramkowo		14	200708_2.0006	428	2	3	16
556	Kramkowo		14	200708_2.0006	428	2	3	18
557	Kramkowo		14	200708_2.0006	428	2	3	13
558	Kramkowo		16	200708_2.0006	330	2	3	421
559	Kramkowo		16	200708_2.0006	329	2	3	54
560	Kramkowo		16	200708_2.0006	330	2	3	6
561	Kramkowo		16	200708_2.0006	330	2	3	6
562	Kramkowo		17	200708_2.0006	435	2	3	24
563	Kramkowo		18	200708_2.0006	436	2	3	123
564	Kramkowo		19	200708_2.0006	444	2	3	455
565	Kramkowo		19	200708_2.0006	444	2	3	64
566	Kramkowo		19	200708_2.0006	444	2	3	13
567	Kramkowo		19	200708_2.0006	444	2	3	15
568	Kramkowo		19	200708_2.0006	444	2	3	60

Lp.	Miejscowość	Ulica	Nr	Nr obrębu	Nr działki ew.	Typ płyt	Stan płyt	Ilość m ²
569	Kramkowo		19	200708_2.0006	444	2	3	77
570	Kramkowo		19	200708_2.0006	444	1	3	51
571	Kramkowo		20	200708_2.0006	338	2	3	26
572	Kramkowo		20	200708_2.0006	338	2	3	40
573	Kramkowo		21	200708_2.0006	340	2	3	74
574	Kramkowo		21	200708_2.0006	340	2	3	197
575	Kramkowo		23	200708_2.0006	341	2	3	165
576	Kramkowo		23	200708_2.0006	341	2	3	400
577	Kramkowo		25	200708_2.0006	458	2	3	15
578	Kramkowo		25	200708_2.0006	458	2	3	140
579	Kramkowo		26	200708_2.0006	462	2	3	15
580	Kramkowo		26	200708_2.0006	462	2	3	21
581	Kramkowo		26	200708_2.0006	462	2	3	23
582	Kramkowo		27	200708_2.0006	343	2	3	18
583	Kramkowo		27	200708_2.0006	343	2	3	272
584	Kramkowo		28	200708_2.0006	468/2	2	3	663
585	Kramkowo		28	200708_2.0006	468/2	2	3	175
586	Kramkowo		28	200708_2.0006	468/2	2	3	178
587	Kramkowo		30	200708_2.0006	470/4	2	3	34
588	Kramkowo		30	200708_2.0006	470/3	2	3	365
589	Kramkowo		31	200708_2.0006	347	2	3	573
590	Kramkowo		33	200708_2.0006	474	2	3	324
591	Kramkowo		33	200708_2.0006	474	2	3	182
592	Kramkowo		33	200708_2.0006	473/1	2	3	133
593	Kramkowo		33	200708_2.0006	473/1	2	3	211
594	Kramkowo		33	200708_2.0006	474	2	3	185
595	Kramkowo		34	200708_2.0006	475	2	3	14
596	Kramkowo		34	200708_2.0006	475	2	3	51
597	Kramkowo		34	200708_2.0006	475	2	3	54
598	Kramkowo		34	200708_2.0006	475	2	3	22
599	Kramkowo		35	200708_2.0006	355	2	3	168
600	Kramkowo		35	200708_2.0006	355	2	3	88
601	Kramkowo		35	200708_2.0006	353	2	3	68
602	Kramkowo		35	200708_2.0006	353	2	3	93
603	Kramkowo		35	200708_2.0006	353	2	3	20
604	Kramkowo		35	200708_2.0006	353	2	3	47
605	Kramkowo		38	200708_2.0006	478	2	3	50
606	Kramkowo		38	200708_2.0006	478	2	3	100
607	Kramkowo		38	200708_2.0006	477	2	3	276
608	Kramkowo		38	200708_2.0006	477	2	3	41
609	Kramkowo		38	200708_2.0006	477	2	3	150
610	Kramkowo		39	200708_2.0006	479/1	2	3	21
611	Kramkowo		39	200708_2.0006	479/1	2	3	40
612	Kramkowo		39	200708_2.0006	479/1	2	3	100
613	Kramkowo		42	200708_2.0006	483	2	3	33
614	Kramkowo		42	200708_2.0006	483	2	3	938
615	Kramkowo		43	200708_2.0006	484	2	3	598
616	Kramkowo		43	200708_2.0006	484	2	3	561
617	Kramkowo		43	200708_2.0006	484	2	3	201
618	Kramkowo		43	200708_2.0006	484	2	3	11
619	Kramkowo		43	200708_2.0006	484	2	3	240
620	Kramkowo		29a	200708_2.0006	345	2	3	140
621	Kramkowo		29a	200708_2.0006	345	2	3	560
622	Kramkowo		29a	200708_2.0006	345	2	3	34
623	Kramkowo		29a	200708_2.0006	345	2	3	26
624	Lisno		7	200708_2.0002	480/7	2	3	249
625	Lisno		7	200708_2.0002	480/6	2	3	448

Lp.	Miejscowość	Ulica	Nr	Nr obrębu	Nr działki ew.	Typ płyt	Stan płyt	Ilość m ²
626	Lisno		7	200708_2.0002	480/7	2	3	51
627	Lisno		9	200708_2.0002	664/2	2	3	335
628	Lisno		9	200708_2.0002	664/2	2	3	256
629	Lisno		9	200708_2.0002	664/2	2	3	33
630	Lisno		9	200708_2.0002	457/7	2	3	31
631	Lisno		9	200708_2.0002	664/2	2	3	133
632	Lisno		11	200708_2.0002	457/3	2	3	141
633	Lisno		11	200708_2.0002	457/3	2	3	328
634	Lisno		15	200708_2.0002	453/8	2	3	160
635	Lisno		15	200708_2.0002	453/8	2	3	24
636	Lisno		15	200708_2.0002	453/7	2	3	249
637	Lisno		15	200708_2.0002	453/8	2	3	146
638	Lisno		15	200708_2.0002	453/8	2	3	110
639	Lisno		16	200708_2.0002	453/3	2	3	98
640	Lisno		17	200708_2.0002	451/5	2	3	187
641	Lisno		17	200708_2.0002	451/5	2	3	499
642	Lisno		17	200708_2.0002	451/5	2	3	57
643	Lisno		17	200708_2.0002	451/5	2	3	87
644	Lisno		17	200708_2.0002	451/5	2	3	184
645	Lisno		17	200708_2.0002	451/5	2	3	30
646	Lisno		19	200708_2.0002	438/7	2	3	475
647	Lisno		19	200708_2.0002	438/19	2	3	86
648	Lisno		19	200708_2.0002	438/19	2	3	65
649	Lisno		19	200708_2.0002	438/21	2	3	15
650	Lisno		20	200708_2.0002	437/1	2	3	441
651	Lisno		20	200708_2.0002	437/1	2	3	191
652	Lisno		20	200708_2.0002	437/1	2	3	123
653	Lisno		20	200708_2.0002	437/1	2	3	264
654	Lisno		22	200708_2.0002	461/2	2	3	119
655	Lisno		22	200708_2.0002	461/3	2	3	107
656	Lisno		22	200708_2.0002	438/15	2	3	140
657	Malon		44	200708_2.0006	361	2	3	474
658	Malon		44	200708_2.0006	361	2	3	21
659	Malon		45	200708_2.0006	362	2	3	185
660	Malon		45	200708_2.0006	362	2	3	15
661	Malon		45	200708_2.0006	362	2	3	170
662	Malon		46	200708_2.0006	363	2	3	127
663	Malon		46	200708_2.0006	363	2	3	12
664	Malon		46	200708_2.0006	363	2	3	14
665	Malon		46	200708_2.0006	363	2	3	132
666	Malon		46	200708_2.0006	363	2	3	19
667	Malon		47	200708_2.0006	494	2	3	141
668	Malon		47	200708_2.0006	494	2	3	180
669	Malon		47	200708_2.0006	494	2	3	81
670	Malon		47	200708_2.0006	494	2	3	26
671	Malon		48	200708_2.0006	495	2	3	550
672	Malon		48	200708_2.0006	432	2	3	150
673	Malon		49	200708_2.0006	497	2	3	183
674	Malon		49	200708_2.0006	497	2	3	328
675	Malon		50	200708_2.0006	498	2	3	105
676	Malon		53	200708_2.0006	505	2	3	369
677	Malon		53	200708_2.0006	505	2	3	15
678	Malon		53	200708_2.0006	505	2	3	50
679	Malon		53	200708_2.0006	505	2	3	50
680	Malon		53	200708_2.0006	505	2	3	20
681	Malon		54	200708_2.0006	507	2	3	95
682	Malon		54	200708_2.0006	507	2	3	102

Lp.	Miejscowość	Ulica	Nr	Nr obrębu	Nr działki ew.	Typ płyt	Stan płyt	Ilość m ²
683	Malon		55	200708_2.0006	510/1	2	3	108
684	Malon		55	200708_2.0006	512	2	3	503
685	Malon		55	200708_2.0006	512	2	3	284
686	Malon		55	200708_2.0006	512	2	3	24
687	Malon		57	200708_2.0006	513	2	3	62
688	Malon		57	200708_2.0006	513	2	3	33
689	Malon		57	200708_2.0006	513	2	3	74
690	Malon		58	200708_2.0006	515	2	3	134
691	Malon		58	200708_2.0006	515	2	3	154
692	Malon		58	200708_2.0006	515	2	3	320
693	Malon		58	200708_2.0006	515	2	3	14
694	Malon		59	200708_2.0006	516/1	2	3	286
695	Malon		60	200708_2.0006	517	2	3	262
696	Malon		60	200708_2.0006	517	2	3	60
697	Malon		60	200708_2.0006	517	2	3	211
698	Malon		60	200708_2.0006	517	2	3	165
699	Malon		60	200708_2.0006	517	2	3	28
700	Malon		61	200708_2.0006	518	2	3	263
701	Malon		61	200708_2.0006	518	2	3	164
702	Malon		63	200708_2.0006	520	2	3	337
703	Malon		67	200708_2.0006	533	2	3	156
704	Malon		67	200708_2.0006	533	2	3	178
705	Malon		67	200708_2.0006	533	2	3	40
706	Malon		67	200708_2.0006	533	2	3	73
707	Malon		44a	200708_2.0006	361	2	3	91
708	Małachowo		1	200708_2.0007	18/6	2	3	14
709	Małachowo		1	200708_2.0007	18/6	2	3	143
710	Małachowo		1	200708_2.0007	18/6	2	3	25
711	Małachowo		2	200708_2.0007	25/1	2	3	170
712	Małachowo		2	200708_2.0007	25/1	2	3	460
713	Małachowo		2	200708_2.0007	25/1	2	3	8
714	Małachowo		3	200708_2.0007	26/2	2	3	226
715	Małachowo		4	200708_2.0007	24	2	3	448
716	Małachowo		4	200708_2.0007	24	2	3	117
717	Małachowo		4	200708_2.0007	24	2	3	48
718	Małachowo		5	200708_2.0007	23	2	3	457
719	Małachowo		5	200708_2.0007	23	2	3	527
720	Małachowo		6	200708_2.0007	22	2	3	163
721	Małachowo		6	200708_2.0007	22	2	3	157
722	Małachowo		6	200708_2.0007	22	2	3	236
723	Małachowo		7	200708_2.0007	21	2	3	341
724	Małachowo		8	200708_2.0007	20/3	2	3	750
725	Małachowo		8	200708_2.0007	20/3	2	3	150
726	Małachowo		8	200708_2.0007	20/3	2	3	206
727	Małachowo		8	200708_2.0007	20/3	2	3	109
728	Małachowo		8	200708_2.0007	20/3	2	3	44
729	Małachowo		8	200708_2.0007	20/3	2	3	198
730	Małachowo		9	200708_2.0007	18/10	2	3	269
731	Małachowo		9	200708_2.0007	18/10	2	3	172
732	Małachowo		9	200708_2.0007	20/1	2	3	314
733	Małachowo		9	200708_2.0007	20/2	2	3	129
734	Małachowo		10	200708_2.0007	18/9	2	3	194
735	Małachowo		10	200708_2.0007	18/9	2	3	468
736	Małachowo		12	200708_2.0007	16/8	2	3	144
737	Małachowo		12	200708_2.0007	16/8	2	3	376
738	Małachowo		12	200708_2.0007	16/8	2	3	177
739	Małachowo		12	200708_2.0007	16/8	2	3	127

Lp.	Miejscowość	Ulica	Nr	Nr obrębu	Nr działki ew.	Typ płyt	Stan płyt	Ilość m ²
740	Małachowo		BN	200708_2.0007	19/1	2	3	414
741	Męczki		1	200708_2.0008	162/7	2	3	95
742	Męczki		1	200708_2.0008	121/4	2	3	520
743	Męczki		1	200708_2.0008	121/5	2	3	122
744	Męczki		1	200708_2.0008	121/3	2	3	40
745	Męczki		2	200708_2.0008	161	2	3	164
746	Męczki		3	200708_2.0008	121/3	2	3	75
747	Męczki		3	200708_2.0008	121/3	2	3	40
748	Męczki		3	200708_2.0008	121/3	2	3	33
749	Męczki		3	200708_2.0008	121/3	2	3	238
750	Męczki		3	200708_2.0008	121/3	2	3	160
751	Męczki		4	200708_2.0008	120/2	2	3	97
752	Męczki		5	200708_2.0008	119	2	3	368
753	Męczki		6	200708_2.0008	156	2	3	290
754	Męczki		7	200708_2.0008	118/2	2	3	122
755	Męczki		7	200708_2.0008	118/2	2	3	24
756	Męczki		7	200708_2.0008	118/2	2	3	471
757	Męczki		7	200708_2.0008	118/2	2	3	226
758	Męczki		8	200708_2.0008	155/1	2	3	362
759	Męczki		10	200708_2.0008	32/2	2	3	221
760	Męczki		10	200708_2.0008	32/2	2	3	311
761	Męczki		10	200708_2.0008	32/2	2	3	365
762	Męczki		10	200708_2.0008	32/2	2	3	37
763	Męczki		12	200708_2.0008	116/2	2	3	508
764	Męczki		12	200708_2.0008	116/2	2	3	350
765	Męczki		13	200708_2.0008	115	2	3	229
766	Męczki		13	200708_2.0008	115	2	3	245
767	Męczki		13	200708_2.0008	115	2	3	308
768	Męczki		14	200708_2.0008	151	2	3	535
769	Męczki		14	200708_2.0008	150	2	3	1045
770	Męczki		14	200708_2.0008	150	2	3	65
771	Męczki		15	200708_2.0008	114/2	2	3	83
772	Męczki		15	200708_2.0008	113	2	3	474
773	Męczki		16	200708_2.0008	139	2	3	157
774	Męczki		16	200708_2.0008	139	2	3	853
775	Męczki		16	200708_2.0008	139	2	3	202
776	Męczki		17	200708_2.0008	112	2	3	44
777	Męczki		17	200708_2.0008	112	2	3	174
778	Męczki		17	200708_2.0008	112	2	3	359
779	Męczki		17	200708_2.0008	112	2	3	85
780	Męczki		17	200708_2.0008	112	2	3	132
781	Męczki		19	200708_2.0008	110	2	3	417
782	Męczki		19	200708_2.0008	110	2	3	21
783	Męczki		20	200708_2.0008	135	2	3	342
784	Męczki		21	200708_2.0008	109	2	3	140
785	Męczki		21	200708_2.0008	109	2	3	15
786	Męczki		21	200708_2.0008	109	1	3	273
787	Męczki		21	200708_2.0008	109	2	3	245
788	Męczki		22	200708_2.0008	134	2	3	257
789	Męczki		23	200708_2.0008	108	2	3	59
790	Męczki		23	200708_2.0008	108	2	3	109
791	Męczki		23	200708_2.0008	108	2	3	383
792	Męczki		24	200708_2.0008	133	2	3	49
793	Męczki		25	200708_2.0008	107/2	2	3	168
794	Męczki		27	200708_2.0008	106	2	3	6
795	Męczki		27	200708_2.0008	106	2	3	96
796	Męczki		27	200708_2.0008	106	2	3	390

Lp.	Miejscowość	Ulica	Nr	Nr obrębu	Nr działki ew.	Typ płyt	Stan płyt	Ilość m ²
797	Męczki		29	200708_2.0008	105	2	3	382
798	Męczki		31	200708_2.0008	104/5	2	3	33
799	Męczki		BN	200708_2.0008	140	2	3	38
800	Męczki		BN	200708_2.0008	140	2	3	58
801	Milewo		31	200708_2.0019	235	2	3	66
802	Milewo		33	200708_2.0019	239	2	3	235
803	Milewo		34	200708_2.0019	240	2	3	156
804	Milewo		34	200708_2.0019	240	2	3	31
805	Milewo		36	200708_2.0019	243	2	3	18
806	Młynik		59	200708_2.0018	413	2	3	13
807	Młynik		59	200708_2.0018	413	2	3	17
808	Młynik		60	200708_2.0018	130	2	3	140
809	Młynik		60	200708_2.0018	130	2	3	281
810	Młynik		60	200708_2.0018	130	2	3	36
811	Mrówki		1	200708_2.0009	7/5	2	3	198
812	Mrówki		1	200708_2.0009	7/5	2	3	430
813	Mrówki		1	200708_2.0009	7/5	2	3	481
814	Mrówki		1	200708_2.0009	7/5	2	3	263
815	Mrówki		1	200708_2.0009	7/5	2	3	40
816	Mrówki		2	200708_2.0009	5/6	2	3	177
817	Mrówki		2	200708_2.0009	5/6	2	3	199
818	Mrówki		2	200708_2.0009	5/6	2	3	116
819	Mrówki		2	200708_2.0009	5/6	2	3	27
820	Mrówki		2	200708_2.0009	5/4	2	3	535
821	Mrówki		3	200708_2.0009	12/4	2	3	185
822	Mrówki		3	200708_2.0009	12/4	2	3	436
823	Mrówki		3	200708_2.0009	51/1	2	3	273
824	Mrówki		4	200708_2.0009	12/6	2	3	249
825	Mrówki		4	200708_2.0009	12/6	2	3	376
826	Mrówki		4	200708_2.0009	12/6	2	3	161
827	Mrówki		5	200708_2.0009	13/6	2	3	361
828	Mrówki		5	200708_2.0009	13/6	2	3	112
829	Mrówki		6	200708_2.0009	4/6	2	3	270
830	Mrówki		6	200708_2.0009	4/6	2	3	409
831	Mrówki		6	200708_2.0009	4/6	2	3	385
832	Mrówki		6	200708_2.0009	4/6	2	3	40
833	Mrówki		8	200708_2.0009	3/4	2	3	328
834	Mrówki		8	200708_2.0009	3/5	2	3	62
835	Mrówki		9	200708_2.0009	46	2	3	42
836	Mrówki		9	200708_2.0009	46	2	3	311
837	Nart		5	200708_2.0002	299	2	3	386
838	Nieławice		1	200708_2.0010	135/2	2	3	232
839	Nieławice		2	200708_2.0010	133/1	2	3	123
840	Nieławice		2	200708_2.0010	133/1	2	3	212
841	Nieławice		2	200708_2.0010	133/1	2	3	590
842	Nieławice		2	200708_2.0010	133/1	2	3	21
843	Nieławice		3	200708_2.0010	132/1	2	3	765
844	Nieławice		3	200708_2.0010	132/1	2	3	170
845	Nieławice		3	200708_2.0010	132/1	2	3	32
846	Nieławice		5	200708_2.0010	94/1	2	3	249
847	Nieławice		5	200708_2.0010	94/1	2	3	443
848	Nieławice		5	200708_2.0010	94/1	2	3	50
849	Nieławice		6	200708_2.0010	93/1	2	3	335
850	Nieławice		6	200708_2.0010	93/1	2	3	71
851	Nieławice		6	200708_2.0010	93/1	2	3	385
852	Nieławice		7	200708_2.0010	92/1	2	3	359
853	Nieławice		7	200708_2.0010	92/1	2	3	96

Lp.	Miejscowość	Ulica	Nr	Nr obrębu	Nr działki ew.	Typ płyt	Stan płyt	Ilość m ²
854	Nieławice		7	200708_2.0010	92/1	2	3	410
855	Nieławice		7	200708_2.0010	92/1	2	3	114
856	Nieławice		8	200708_2.0010	90/1	2	3	135
857	Nieławice		8	200708_2.0010	90/1	2	3	97
858	Nieławice		8	200708_2.0010	90/1	2	3	615
859	Nieławice		8	200708_2.0010	90/1	2	3	72
860	Nieławice		9	200708_2.0010	91/1	2	3	197
861	Nieławice		9	200708_2.0010	92/2	2	3	188
862	Nieławice		9	200708_2.0010	91/1	2	3	240
863	Nieławice		10	200708_2.0010	89/1	2	3	444
864	Nieławice		10	200708_2.0010	89/1	2	3	65
865	Nieławice		10	200708_2.0010	89/1	2	3	75
866	Nieławice		11	200708_2.0010	88/1	2	3	430
867	Nieławice		11	200708_2.0010	88/1	2	3	41
868	Nieławice		12	200708_2.0010	87/1	2	3	494
869	Nieławice		12	200708_2.0010	87/1	2	3	260
870	Nieławice		13	200708_2.0010	86/1	2	3	549
871	Nieławice		13	200708_2.0010	86/1	2	3	129
872	Nieławice		13	200708_2.0010	86/1	2	3	93
873	Nieławice		13	200708_2.0010	86/1	2	3	126
874	Nieławice		13	200708_2.0010	86/1	2	3	264
875	Nieławice		14	200708_2.0010	78/3	2	3	181
876	Nieławice		14	200708_2.0010	78/3	2	3	296
877	Nieławice		14	200708_2.0010	78/3	2	3	101
878	Nieławice		15	200708_2.0010	83	2	3	123
879	Nieławice		15	200708_2.0010	83	2	3	284
880	Nieławice		17	200708_2.0010	80/2	2	3	73
881	Nieławice		18	200708_2.0010	79	2	3	102
882	Nieławice		20	200708_2.0010	108/1	2	3	279
883	Nieławice		20	200708_2.0010	108/1	2	3	54
884	Nieławice		20	200708_2.0010	108/1	2	3	429
885	Nieławice		21	200708_2.0010	38	2	3	156
886	Nieławice		21	200708_2.0010	38	2	3	52
887	Nieławice		21	200708_2.0010	38	2	3	324
888	Nieławice		22	200708_2.0010	37	2	3	112
889	Nieławice		22	200708_2.0010	37	2	3	80
890	Nieławice		23	200708_2.0010	36/1	2	3	132
891	Nieławice		23	200708_2.0010	36/1	2	3	85
892	Nieławice		24	200708_2.0010	39	2	3	184
893	Nieławice		24	200708_2.0010	39	2	3	484
894	Nieławice		24	200708_2.0010	39	2	3	52
895	Nieławice		28	200708_2.0010	33/2	2	3	474
896	Nieławice		28	200708_2.0010	33/2	1	3	86
897	Nieławice		28	200708_2.0010	33/2	2	3	362
898	Nieławice		29	200708_2.0010	31/2	2	3	378
899	Nieławice		37	200708_2.0010	182/6	2	3	120
900	Niwkowo		3	200708_2.0011	391/2	2	3	15
901	Niwkowo		3	200708_2.0011	391/2	2	3	71
902	Niwkowo		4	200708_2.0011	392/3	2	3	52
903	Niwkowo		4	200708_2.0011	392/3	2	3	160
904	Niwkowo		5	200708_2.0011	151/1	2	3	154
905	Niwkowo		5	200708_2.0011	460	2	3	296
906	Niwkowo		6	200708_2.0011	150/1	2	3	216
907	Niwkowo		7	200708_2.0011	444/1	2	3	195
908	Niwkowo		7	200708_2.0011	100/1	2	3	151
909	Niwkowo		7	200708_2.0011	100/1	2	3	199
910	Niwkowo		7	200708_2.0011	100/1	2	3	24

Lp.	Miejscowość	Ulica	Nr	Nr obrębu	Nr działki ew.	Typ płyt	Stan płyt	Ilość m ²
911	Niukowo		8	200708_2.0011	443/1	2	3	20
912	Niukowo		8	200708_2.0011	454	2	3	155
913	Niukowo		8	200708_2.0011	454	2	3	116
914	Niukowo		10	200708_2.0011	100/1	2	3	198
915	Niukowo		12	200708_2.0011	93/1	2	3	122
916	Niukowo		12	200708_2.0011	93/1	2	3	49
917	Niukowo		12	200708_2.0011	93/1	2	3	43
918	Niukowo		12	200708_2.0011	93/1	2	3	39
919	Niukowo		12	200708_2.0011	93/1	2	3	291
920	Niukowo		17	200708_2.0011	80/3	2	3	136
921	Niukowo		17	200708_2.0011	81/3	2	3	29
922	Niukowo		18	200708_2.0011	442/1	2	3	204
923	Niukowo		20	200708_2.0011	77/1	2	3	406
924	Niukowo		19	200708_2.0011	78/1	2	3	10
925	Niukowo		20	200708_2.0011	77/1	2	3	103
926	Niukowo		20	200708_2.0011	77/1	2	3	24
927	Niukowo		21	200708_2.0011	89/6	2	3	148
928	Niukowo		21	200708_2.0011	89/6	2	3	20
929	Niukowo		24	200708_2.0011	72/1	2	3	178
930	Niukowo		25	200708_2.0011	71/1	2	3	148
931	Niukowo		25	200708_2.0011	71/1	2	3	14
932	Niukowo		25	200708_2.0011	71/1	2	3	91
933	Niukowo		25	200708_2.0011	71/1	2	3	181
934	Niukowo		26	200708_2.0011	88/3	2	3	146
935	Niukowo		28	200708_2.0011	64/3	2	3	163
936	Niukowo		28	200708_2.0011	64/3	2	3	255
937	Niukowo		28	200708_2.0011	64/3	2	3	16
938	Niukowo		30	200708_2.0011	62/1	2	3	308
939	Niukowo		32	200708_2.0011	61/6	2	3	19
940	Niukowo		33	200708_2.0011	61/4	2	3	106
941	Niukowo		33	200708_2.0011	60/1	2	3	158
942	Niukowo		33	200708_2.0011	60/1	2	3	414
943	Niukowo		33	200708_2.0011	60/1	2	3	21
944	Niukowo		34	200708_2.0011	58/1	2	3	69
945	Niukowo		34	200708_2.0011	58/1	2	3	216
946	Niukowo		34	200708_2.0011	58/1	2	3	386
947	Niukowo		34	200708_2.0011	59/1	2	3	26
948	Niukowo		35	200708_2.0011	57/2	2	3	28
949	Niukowo		35	200708_2.0011	57/2	2	3	158
950	Niukowo		36	200708_2.0011	176/2	2	3	173
951	Niukowo		36	200708_2.0011	176/2	2	3	365
952	Niukowo		36	200708_2.0011	176/2	2	3	25
953	Niukowo		37	200708_2.0011	55/2	2	3	194
954	Niukowo		37	200708_2.0011	55/2	2	3	83
955	Niukowo		39	200708_2.0011	53/2	2	3	107
956	Niukowo		39	200708_2.0011	53/2	2	3	181
957	Niukowo		40	200708_2.0011	50/1	2	3	358
958	Niukowo		40	200708_2.0011	50/1	2	3	156
959	Niukowo		40	200708_2.0011	50/1	2	3	110
960	Niukowo		41	200708_2.0011	49/1	2	3	117
961	Niukowo		41	200708_2.0011	49/1	2	3	318
962	Niukowo		41	200708_2.0011	85/3	2	3	27
963	Niukowo		41	200708_2.0011	85/3	2	3	212
964	Niukowo		1a	200708_2.0011	476	2	3	928
965	Niukowo		1a	200708_2.0011	387	2	3	167
966	Niukowo		1a	200708_2.0011	387	2	3	61
967	Niukowo		1a	200708_2.0011	387	2	3	14

Lp.	Miejscowość	Ulica	Nr	Nr obrębu	Nr działki ew.	Typ płyt	Stan płyt	Ilość m ²
968	Niwkowo		1a	200708_2.0011	387	2	3	13
969	Niwkowo		1a	200708_2.0011	387	2	3	20
970	Niwkowo		1a	200708_2.0011	390	2	3	342
971	Niwkowo		BN	200708_2.0011	394	2	3	27
972	Nowe Bożejewo		2	200708_2.0012	91	2	3	208
973	Nowe Bożejewo		2	200708_2.0012	91	2	3	98
974	Nowe Bożejewo		3	200708_2.0012	90/3	2	3	132
975	Nowe Bożejewo		3	200708_2.0012	90/3	2	3	129
976	Nowe Bożejewo		3	200708_2.0012	90/3	2	3	105
977	Nowe Bożejewo		4	200708_2.0012	89	2	3	168
978	Nowe Bożejewo		4	200708_2.0012	89	2	3	52
979	Nowe Bożejewo		4	200708_2.0012	89	2	3	6
980	Nowe Bożejewo		4	200708_2.0012	89	2	3	27
981	Nowe Bożejewo		4	200708_2.0012	89	2	3	643
982	Nowe Bożejewo		4	200708_2.0012	89	2	3	204
983	Nowe Bożejewo		4	200708_2.0012	89	2	3	228
984	Nowe Bożejewo		6	200708_2.0012	155	2	3	21
985	Nowe Bożejewo		6	200708_2.0012	155	2	3	25
986	Nowe Bożejewo		6	200708_2.0012	155	2	3	427
987	Nowe Bożejewo		6	200708_2.0012	155	2	3	74
988	Nowe Bożejewo		7	200708_2.0012	150	2	3	222
989	Nowe Bożejewo		7	200708_2.0012	152	2	3	430
990	Nowe Bożejewo		8	200708_2.0012	146	2	3	143
991	Nowe Bożejewo		8	200708_2.0012	146	2	3	23
992	Nowe Bożejewo		8	200708_2.0012	146	2	3	246
993	Nowe Bożejewo		8	200708_2.0012	146	2	3	529
994	Nowe Bożejewo		9	200708_2.0012	144	2	3	187
995	Nowe Bożejewo		9	200708_2.0012	144	2	3	120
996	Nowe Bożejewo		10	200708_2.0012	76	2	3	352
997	Nowe Bożejewo		10	200708_2.0012	75	2	3	75
998	Nowe Bożejewo		11	200708_2.0012	74	2	3	160
999	Nowe Bożejewo		11	200708_2.0012	74	2	3	410
1000	Nowe Bożejewo		12	200708_2.0012	132	2	3	132
1001	Nowe Bożejewo		12	200708_2.0012	134	2	3	539
1002	Nowe Bożejewo		13	200708_2.0012	126	2	3	335
1003	Nowe Bożejewo		13	200708_2.0012	126	2	3	378
1004	Nowe Bożejewo		14	200708_2.0012	62/2	1	3	202
1005	Nowe Bożejewo		14	200708_2.0012	62/2	2	3	426
1006	Nowe Bożejewo		14	200708_2.0012	63/2	2	3	211
1007	Nowe Bożejewo		15	200708_2.0012	118	2	3	143
1008	Nowe Bożejewo		15	200708_2.0012	118	2	3	228
1009	Nowe Bożejewo		15	200708_2.0012	118	2	3	492
1010	Nowe Bożejewo		17	200708_2.0012	116	2	3	226
1011	Nowe Bożejewo		17	200708_2.0012	113	2	3	372
1012	Nowe Bożejewo		17	200708_2.0012	116	2	3	423
1013	Nowe Bożejewo		17	200708_2.0012	116	2	3	164
1014	Nowe Bożejewo		17	200708_2.0012	116	2	3	64
1015	Nowe Bożejewo		18	200708_2.0012	58	2	3	342
1016	Nowe Bożejewo		19	200708_2.0012	56	2	3	34
1017	Nowe Bożejewo		19	200708_2.0012	56	2	3	14
1018	Nowe Bożejewo		19	200708_2.0012	56	2	3	24
1019	Nowe Bożejewo		19	200708_2.0012	56	2	3	349
1020	Nowe Bożejewo		19	200708_2.0012	56	2	3	192
1021	Nowe Bożejewo		20	200708_2.0012	51/2	2	3	223
1022	Nowe Bożejewo		20	200708_2.0012	52	2	3	369
1023	Nowe Bożejewo		20	200708_2.0012	52	2	3	15
1024	Nowe Bożejewo		20	200708_2.0012	52	2	3	13

Lp.	Miejscowość	Ulica	Nr	Nr obrębu	Nr działki ew.	Typ płyt	Stan płyt	Ilość m ²
1025	Nowe Zanklewo		20	200708_2.0024	424	2	3	164
1026	Nowe Zanklewo		22	200708_2.0024	432	2	3	67
1027	Nowe Zanklewo		22	200708_2.0024	430	2	3	37
1028	Nowe Zanklewo		22	200708_2.0024	430	2	3	88
1029	Nowe Zanklewo		22	200708_2.0024	430	2	3	232
1030	Nowe Zanklewo		24	200708_2.0024	498	2	3	15
1031	Nowe Zanklewo		30	200708_2.0024	554	2	3	134
1032	Nowe Zanklewo		30	200708_2.0024	554	2	3	29
1033	Nowe Zanklewo		30	200708_2.0024	554	2	3	44
1034	Nowe Zanklewo		30	200708_2.0024	554	2	3	491
1035	Nowe Zanklewo		30	200708_2.0024	554	2	3	42
1036	Nowe Zanklewo		30	200708_2.0024	554	2	3	75
1037	Nowe Zanklewo		31	200708_2.0024	408	2	3	161
1038	Nowe Zanklewo		31	200708_2.0024	408	2	3	62
1039	Nowe Zanklewo		31	200708_2.0024	408	2	3	185
1040	Nowe Zanklewo		31	200708_2.0024	408	2	3	588
1041	Nowe Zanklewo		31	200708_2.0024	408	2	3	355
1042	Nowe Zanklewo		32	200708_2.0024	555	2	3	185
1043	Nowe Zanklewo		33	200708_2.0024	409	2	3	38
1044	Nowe Zanklewo		33	200708_2.0024	409	2	3	80
1045	Nowe Zanklewo		33	200708_2.0024	409	2	3	41
1046	Nowe Zanklewo		35	200708_2.0024	448	2	3	204
1047	Nowe Zanklewo		35	200708_2.0024	448	2	3	431
1048	Nowe Zanklewo		35	200708_2.0024	448	2	3	78
1049	Nowe Zanklewo		35	200708_2.0024	448	2	3	6
1050	Nowe Zanklewo		37	200708_2.0024	457/6	2	3	158
1051	Nowe Zanklewo		37	200708_2.0024	457/6	2	3	80
1052	Nowe Zanklewo		37	200708_2.0024	457/6	2	3	130
1053	Nowe Zanklewo		41	200708_2.0024	469	2	3	177
1054	Nowe Zanklewo		41	200708_2.0024	469	2	3	485
1055	Nowe Zanklewo		41	200708_2.0024	469	2	3	16
1056	Nowe Zanklewo		41	200708_2.0024	469	2	3	124
1057	Nowe Zanklewo		47	200708_2.0024	481	2	3	201
1058	Nowe Zanklewo		47	200708_2.0024	481	2	3	143
1059	Nowe Zanklewo		49	200708_2.0024	484/2	2	3	78
1060	Nowe Zanklewo		49	200708_2.0024	484/2	2	3	242
1061	Nowe Zanklewo		51	200708_2.0024	487	2	3	187
1062	Nowe Zanklewo		51	200708_2.0024	487	2	3	41
1063	Nowe Zanklewo		51	200708_2.0024	487	2	3	308
1064	Nowe Zanklewo		51	200708_2.0024	490	2	3	17
1065	Nowe Zanklewo		53	200708_2.0024	493/2	2	3	195
1066	Nowe Zanklewo		53	200708_2.0024	493/2	2	3	23
1067	Nowe Zanklewo		53	200708_2.0024	493/2	2	3	23
1068	Nowe Zanklewo		55	200708_2.0024	496	2	3	161
1069	Nowe Zanklewo		55	200708_2.0024	496	2	3	147
1070	Nowe Zanklewo		55	200708_2.0024	496	2	3	617
1071	Nowe Zanklewo		55	200708_2.0024	496	2	3	73
1072	Nowe Zanklewo		55	200708_2.0024	499	2	3	36
1073	Nowe Zanklewo		55	200708_2.0024	499	2	3	257
1074	Nowe Zanklewo		57	200708_2.0024	511	2	3	283
1075	Nowe Zanklewo		57	200708_2.0024	511	2	3	47
1076	Nowe Zanklewo		57	200708_2.0024	514/2	2	3	226
1077	Nowe Zanklewo		57	200708_2.0024	514/2	2	3	361
1078	Nowe Zanklewo		57	200708_2.0024	514/2	2	3	83
1079	Nowe Zanklewo		59	200708_2.0024	517/2	2	3	177
1080	Nowe Zanklewo		59	200708_2.0024	517/2	2	3	358
1081	Nowe Zanklewo		59	200708_2.0024	517/2	2	3	292

Lp.	Miejscowość	Ulica	Nr	Nr obrębu	Nr działki ew.	Typ płyt	Stan płyt	Ilość m ²
1082	Nowe Zanklewo		61	200708_2.0024	520	2	3	124
1083	Nowe Zanklewo		61	200708_2.0024	520	2	3	9
1084	Nowe Zanklewo		61	200708_2.0024	523	2	3	112
1085	Nowe Zanklewo		65	200708_2.0024	532	2	3	139
1086	Nowe Zanklewo		65	200708_2.0024	532	2	3	232
1087	Nowe Zanklewo		67	200708_2.0024	536	2	3	577
1088	Nowe Zanklewo		67	200708_2.0024	536	2	3	197
1089	Nowe Zanklewo		67	200708_2.0024	536	2	3	18
1090	Nowe Zanklewo		69	200708_2.0024	539/1	2	3	126
1091	Nowe Zanklewo		69	200708_2.0024	539/1	2	3	163
1092	Nowe Zanklewo		69	200708_2.0024	539/1	2	3	137
1093	Nowe Zanklewo		69	200708_2.0024	542	2	3	404
1094	Nowe Zanklewo		71	200708_2.0024	545	2	3	181
1095	Nowe Zanklewo		71	200708_2.0024	545	2	3	216
1096	Nowe Zanklewo		71	200708_2.0024	545	2	3	361
1097	Nowe Zanklewo		73	200708_2.0024	557	2	3	161
1098	Nowe Zanklewo		73	200708_2.0024	557	2	3	95
1099	Nowe Zanklewo		75	200708_2.0024	557	2	3	632
1100	Nowe Zanklewo		75	200708_2.0024	560/1	2	3	535
1101	Nowe Zanklewo		75	200708_2.0024	559/1	2	3	109
1102	Nowe Zanklewo		BN	200708_2.0024	437/2	2	3	416
1103	Nowe Zanklewo		BN	200708_2.0024	437/2	2	3	12
1104	Nowe Zanklewo		BN	200708_2.0024	437/2	2	3	24
1105	Podklinie	Wschodnia	2	200708_2.0002	227/6	2	3	1051
1106	Podklinie	Wschodnia	4	200708_2.0002	227/12	2	3	81
1107	Podklinie	Wschodnia	6	200708_2.0002	226/1	2	3	12
1108	Podklinie	Wschodnia	6	200708_2.0002	226/1	2	3	283
1109	Podklinie	Wschodnia	8	200708_2.0002	178/3	2	3	42
1110	Podklinie	Wschodnia	8	200708_2.0002	178/3	2	3	65
1111	Podklinie	Wschodnia	8	200708_2.0002	178/3	2	3	355
1112	Podklinie	Wschodnia	8	200708_2.0002	178/3	2	3	272
1113	Podklinie	Wschodnia	8	200708_2.0002	178/3	2	3	737
1114	Podklinie	Wschodnia	8	200708_2.0002	178/3	2	3	43
1115	Podkosacze		5	200708_2.0002	136/5	2	3	346
1116	Podkosacze		5	200708_2.0002	136/7	2	3	547
1117	Podkosacze		6	200708_2.0002	134/3	2	3	563
1118	Podkosacze		7	200708_2.0002	130/3	2	3	93
1119	Podkosacze		7	200708_2.0002	130/3	2	3	318
1120	Podkosacze		7	200708_2.0002	130/3	2	3	27
1121	Podkosacze		8	200708_2.0002	130/2	2	3	71
1122	Podkosacze		9	200708_2.0002	128/6	2	3	92
1123	Podkosacze		10	200708_2.0002	127/2	2	3	231
1124	Podkosacze		11	200708_2.0002	125/13	2	3	311
1125	Podkosacze		11	200708_2.0002	125/14	2	3	20
1126	Podkosacze		15	200708_2.0002	122/1	2	3	1034
1127	Podmęczki		1	200708_2.0022	537	1	3	174
1128	Podmęczki		1	200708_2.0022	537	1	3	164
1129	Podmęczki		1	200708_2.0022	537	2	3	453
1130	Podmęczki		1	200708_2.0022	537	2	3	156
1131	Podmęczki		1	200708_2.0022	537	2	3	41
1132	Podmęczki		BN	200708_2.0022	549	2	3	433
1133	Podmęczki		BN	200708_2.0022	549	2	3	201
1134	Podnarcie		5	200708_2.0002	490/7	2	3	123
1135	Podnarcie		5	200708_2.0002	490/7	2	3	243
1136	Podnarew		1	200708_2.0002	485/1	2	3	91
1137	Podnarew		1	200708_2.0002	485/1	2	3	116
1138	Podnarew		2	200708_2.0002	488/8	2	3	518

Lp.	Miejscowość	Ulica	Nr	Nr obrębu	Nr działki ew.	Typ płyt	Stan płyt	Ilość m ²
1139	Podnarew		2	200708_2.0002	488/7	2	3	164
1140	Podnarew		2	200708_2.0002	488/7	2	3	113
1141	Poświętne	Mikołaja Kopernika	4	200708_2.0022	1153	2	3	106
1142	Poświętne	Mikołaja Kopernika	5	200708_2.0022	1161	2	3	59
1143	Poświętne	Mikołaja Kopernika	6	200708_2.0022	1155	2	3	105
1144	Poświętne	Mikołaja Kopernika	6	200708_2.0022	1155	2	3	115
1145	Poświętne	Mikołaja Kopernika	7	200708_2.0022	1158	2	3	126
1146	Poświętne	Mikołaja Kopernika	8	200708_2.0022	1156	2	3	99
1147	Poświętne	Mikołaja Kopernika	8	200708_2.0022	1157	2	3	146
1148	Ruda		46	200708_2.0018	143/2	2	3	235
1149	Ruda		47	200708_2.0018	225	2	3	226
1150	Ruda		47	200708_2.0018	225	2	3	301
1151	Rusiniec		BN	200708_2.0022	632	2	3	255
1152	Ruś		4	200708_2.0022	770/1	2	3	86
1153	Ruś		5	200708_2.0022	770/2	2	3	144
1154	Ruś		5	200708_2.0022	770/2	2	3	3
1155	Ruś		5	200708_2.0022	770/2	2	3	279
1156	Ruś		5	200708_2.0022	770/2	2	3	3
1157	Ruś		5	200708_2.0022	770/2	2	3	11
1158	Ruś		5	200708_2.0022	770/2	2	3	7
1159	Ruś		5	200708_2.0013	61	2	3	69
1160	Ruś		8	200708_2.0013	169	1	3	180
1161	Ruś		8	200708_2.0013	169	2	3	46
1162	Ruś		9	200708_2.0013	168/11	2	3	170
1163	Ruś		9	200708_2.0013	168/12	2	3	45
1164	Ruś		10	200708_2.0013	167	2	3	171
1165	Ruś		10	200708_2.0013	167	2	3	9
1166	Ruś		11	200708_2.0013	166	2	3	253
1167	Ruś		11	200708_2.0013	166	2	3	460
1168	Ruś		12	200708_2.0013	171	2	3	111
1169	Ruś		12	200708_2.0013	171	2	3	180
1170	Ruś		12	200708_2.0013	150	2	3	39
1171	Ruś		12	200708_2.0013	150	2	3	170
1172	Ruś		12	200708_2.0013	150	2	3	68
1173	Ruś		12	200708_2.0013	150	2	3	13
1174	Ruś		12	200708_2.0013	150	2	3	9
1175	Ruś		12	200708_2.0013	150	2	3	10
1176	Ruś		12	200708_2.0013	150	2	3	40
1177	Ruś		12	200708_2.0013	150	2	3	171
1178	Ruś		13	200708_2.0013	144/2	2	3	20
1179	Ruś		14	200708_2.0013	139	2	3	185
1180	Ruś		14	200708_2.0013	139	2	3	574
1181	Ruś		15	200708_2.0013	138	2	3	226
1182	Ruś		15	200708_2.0013	138	2	3	653
1183	Ruś		15	200708_2.0013	138	2	3	61
1184	Ruś		15	200708_2.0013	138	2	3	81
1185	Ruś		16	200708_2.0013	137/1	2	3	23
1186	Ruś		16	200708_2.0013	137/1	2	3	6
1187	Ruś		18	200708_2.0013	136	2	3	110
1188	Ruś		18	200708_2.0013	136	2	3	238
1189	Ruś		18	200708_2.0013	136	2	3	373
1190	Ruś		18	200708_2.0013	136	2	3	22
1191	Ruś		21	200708_2.0013	131/2	2	3	308
1192	Ruś		21	200708_2.0013	131/2	2	3	15
1193	Ruś		21	200708_2.0013	131/2	2	3	30
1194	Ruś		26	200708_2.0013	127	2	3	23
1195	Ruś		26	200708_2.0013	127	2	3	113

Lp.	Miejscowość	Ulica	Nr	Nr obrębu	Nr działki ew.	Typ płyt	Stan płyt	Ilość m ²
1196	Ruś		27	200708_2.0013	126/4	2	3	195
1197	Ruś		28	200708_2.0013	175	2	3	96
1198	Ruś		28	200708_2.0013	125/2	2	3	34
1199	Ruś		29	200708_2.0013	124	2	3	48
1200	Ruś		29	200708_2.0013	124	2	3	144
1201	Ruś		29	200708_2.0013	124	2	3	171
1202	Ruś		13a	200708_2.0013	142	2	3	252
1203	Ruś		13a	200708_2.0013	142	2	3	361
1204	Ruś		13a	200708_2.0013	142	2	3	127
1205	Ruś		7a	200708_2.0013	200/1	2	3	71
1206	Rutki		2	200708_2.0014	128	2	3	133
1207	Rutki		3	200708_2.0014	129	2	3	529
1208	Rutki		3	200708_2.0014	119	2	3	361
1209	Rutki		4	200708_2.0014	130	2	3	134
1210	Rutki		6	200708_2.0014	131	2	3	214
1211	Rutki		7	200708_2.0014	119	2	3	250
1212	Rutki		7	200708_2.0014	118	2	3	498
1213	Rutki		7	200708_2.0014	118	2	3	22
1214	Rutki		7	200708_2.0014	118	2	3	197
1215	Rutki		7	200708_2.0014	106/1	2	3	2
1216	Rutki		8	200708_2.0014	133	2	3	402
1217	Rutki		9	200708_2.0014	96	2	3	399
1218	Rutki		10	200708_2.0014	134	2	3	486
1219	Rutki		11	200708_2.0014	94	2	3	385
1220	Rutki		11	200708_2.0014	94	2	3	70
1221	Rutki		12	200708_2.0014	135/2	2	3	419
1222	Rutki		13	200708_2.0014	92	2	3	154
1223	Rutki		13	200708_2.0014	93	2	3	475
1224	Rutki		13	200708_2.0014	92	2	3	38
1225	Rutki		14	200708_2.0014	136	2	3	503
1226	Rutki		14	200708_2.0014	136	2	3	113
1227	Rutki		14	200708_2.0014	136	2	3	75
1228	Rutki		16	200708_2.0014	138	2	3	287
1229	Rutki		17	200708_2.0014	87	2	3	263
1230	Rutki		17	200708_2.0014	87	2	3	102
1231	Rutki		19	200708_2.0014	85/4	2	3	403
1232	Rutki		19	200708_2.0014	85/4	2	3	171
1233	Rutki		19	200708_2.0014	85/4	2	3	188
1234	Rutki		19	200708_2.0014	85/1	2	3	14
1235	Rutki		21	200708_2.0014	84	2	3	216
1236	Rutki		21	200708_2.0014	84	2	3	270
1237	Rutki		21	200708_2.0014	84	2	3	31
1238	Rutki		21	200708_2.0014	84	2	3	92
1239	Rutki		21	200708_2.0014	84	2	3	14
1240	Rutki		22	200708_2.0014	140	2	3	128
1241	Rutki		22	200708_2.0014	140	2	3	73
1242	Rutki		22	200708_2.0014	140	2	3	585
1243	Rutki		22	200708_2.0014	140	2	3	41
1244	Rutki		22	200708_2.0014	141	2	3	369
1245	Rutki		22	200708_2.0014	141	2	3	57
1246	Rutki		23	200708_2.0014	82/1	2	3	180
1247	Rutki		23	200708_2.0014	82/2	2	3	18
1248	Rutki		23	200708_2.0014	82/1	2	3	15
1249	Rutki		23	200708_2.0014	82/1	2	3	46
1250	Rutki		24	200708_2.0014	142	2	3	375
1251	Rutki		26	200708_2.0014	143	2	3	273
1252	Rutki		26	200708_2.0014	143	2	3	161

Lp.	Miejscowość	Ulica	Nr	Nr obrębu	Nr działki ew.	Typ płyt	Stan płyt	Ilość m ²
1253	Rutki		26	200708_2.0014	143	2	3	86
1254	Rutki		28	200708_2.0014	144	2	3	150
1255	Rutki		28	200708_2.0014	144	2	3	94
1256	Rutki		30	200708_2.0014	145	2	3	127
1257	Rutki		30	200708_2.0014	145	2	3	22
1258	Rutki		30	200708_2.0014	145	2	3	161
1259	Rutki		30	200708_2.0014	145	2	3	437
1260	Rutki		32	200708_2.0014	147	2	3	436
1261	Rutki		32	200708_2.0014	147	2	3	177
1262	Rutki		32	200708_2.0014	147	2	3	58
1263	Rutki		32	200708_2.0014	147	2	3	70
1264	Rutki		32	200708_2.0014	147	2	3	156
1265	Rutki		34	200708_2.0014	148	2	3	78
1266	Rutki		34	200708_2.0014	148	2	3	21
1267	Rutki		36	200708_2.0014	149	2	3	127
1268	Rutki		36	200708_2.0014	149	2	3	26
1269	Rutki		38	200708_2.0014	150	2	3	281
1270	Rutki		38	200708_2.0014	150	2	3	379
1271	Rutki		38	200708_2.0014	150	2	3	23
1272	Rutki		38	200708_2.0014	150	2	3	124
1273	Rutki		40	200708_2.0014	151	2	3	293
1274	Rutki		40	200708_2.0014	151	2	3	389
1275	Rutki		40	200708_2.0014	151	2	3	180
1276	Rutki		40	200708_2.0014	151	2	3	72
1277	Rutki		42	200708_2.0014	153	2	3	438
1278	Rutki		42	200708_2.0014	153	2	3	4
1279	Rutki		13a	200708_2.0014	91	2	3	204
1280	Rutki		13a	200708_2.0014	91	2	3	341
1281	Rutki		13a	200708_2.0014	91	2	3	204
1282	Rutki		13a	200708_2.0014	91	2	3	85
1283	Rutki		13a	200708_2.0014	91	2	3	256
1284	Rutki		15a	200708_2.0014	90	2	3	243
1285	Rutki		15a	200708_2.0014	90	2	3	362
1286	Rutki		15a	200708_2.0014	90	2	3	190
1287	Rutki		BN	200708_2.0014	101	2	3	256
1288	Rutkowskie		2	200708_2.0015	27/3	2	3	54
1289	Rutkowskie		2	200708_2.0015	27/4	2	3	33
1290	Rutkowskie		2	200708_2.0015	27/4	2	3	140
1291	Rutkowskie		3	200708_2.0015	101	2	3	137
1292	Rutkowskie		3	200708_2.0015	101	2	3	79
1293	Rutkowskie		4	200708_2.0015	28	2	3	199
1294	Rutkowskie		4	200708_2.0015	28	2	3	115
1295	Rutkowskie		4	200708_2.0015	28	2	3	99
1296	Rutkowskie		4	200708_2.0015	28	1	3	161
1297	Rutkowskie		7	200708_2.0015	123	2	3	197
1298	Rutkowskie		7	200708_2.0015	123	2	3	95
1299	Rutkowskie		9	200708_2.0015	125	2	3	147
1300	Rutkowskie		9	200708_2.0015	124	2	3	116
1301	Rutkowskie		10	200708_2.0015	104	2	3	335
1302	Rutkowskie		10	200708_2.0015	104	1	3	474
1303	Rutkowskie		11	200708_2.0015	129/1	2	3	429
1304	Rutkowskie		11	200708_2.0015	128	2	3	304
1305	Rutkowskie		12	200708_2.0015	105	2	3	137
1306	Rutkowskie		13	200708_2.0015	142	2	3	144
1307	Rutkowskie		13	200708_2.0015	142	2	3	464
1308	Rutkowskie		14	200708_2.0015	106/1	2	3	140
1309	Rutkowskie		14	200708_2.0015	106/1	2	3	283

Lp.	Miejscowość	Ulica	Nr	Nr obrębu	Nr działki ew.	Typ płyt	Stan płyt	Ilość m ²
1310	Rutkowskie		15	200708_2.0015	145	2	3	231
1311	Rutkowskie		15	200708_2.0015	144	2	3	867
1312	Rutkowskie		16	200708_2.0015	108/1	2	3	146
1313	Rutkowskie		16	200708_2.0015	108/1	2	3	332
1314	Rutkowskie		17	200708_2.0015	130/2	2	3	86
1315	Rutkowskie		17	200708_2.0015	130/2	2	3	61
1316	Rutkowskie		17	200708_2.0015	130/2	2	3	36
1317	Rutkowskie		17	200708_2.0015	130/2	2	3	171
1318	Rutkowskie		17	200708_2.0015	130/2	2	3	450
1319	Rutkowskie		18	200708_2.0015	109/1	2	3	247
1320	Rutkowskie		18	200708_2.0015	109/1	2	3	436
1321	Rutkowskie		18	200708_2.0015	109/1	2	3	260
1322	Rutkowskie		19	200708_2.0015	131	2	3	318
1323	Rutkowskie		19	200708_2.0015	131	2	3	157
1324	Rutkowskie		19	200708_2.0015	131	2	3	177
1325	Rutkowskie		20	200708_2.0015	110/1	2	3	280
1326	Rutkowskie		20	200708_2.0015	110/1	2	3	346
1327	Rutkowskie		20	200708_2.0015	110/1	2	3	496
1328	Rutkowskie		20	200708_2.0015	110/2	1	3	259
1329	Rutkowskie		20	200708_2.0015	110/2	2	3	361
1330	Rutkowskie		20	200708_2.0015	110/2	2	3	153
1331	Rutkowskie		21	200708_2.0015	132	2	3	419
1332	Rutkowskie		23	200708_2.0015	133	2	3	573
1333	Rutkowskie		23	200708_2.0015	133	2	3	162
1334	Rutkowskie		27	200708_2.0015	135	2	3	400
1335	Rutkowskie		29	200708_2.0015	136/2	2	3	260
1336	Rutkowskie		29	200708_2.0015	136/2	2	3	139
1337	Rutkowskie		31	200708_2.0015	137/1	2	3	327
1338	Rutkowskie		31	200708_2.0015	137/1	2	3	161
1339	Rutkowskie		32	200708_2.0015	147/2	2	3	178
1340	Rutkowskie		32	200708_2.0015	147/2	2	3	311
1341	Rutkowskie		32	200708_2.0015	147/2	2	3	741
1342	Rutkowskie		34	200708_2.0015	147/3	2	3	259
1343	Rutkowskie		34	200708_2.0015	147/3	2	3	26
1344	Rutkowskie		34	200708_2.0015	147/3	2	3	79
1345	Rutkowskie		35	200708_2.0015	149	2	3	147
1346	Rutkowskie		35	200708_2.0015	149	2	3	202
1347	Rutkowskie		35	200708_2.0015	147/4	2	3	321
1348	Rutkowskie		35	200708_2.0015	147/4	2	3	204
1349	Rutkowskie		36	200708_2.0015	150	2	3	175
1350	Rutkowskie		36	200708_2.0015	151	2	3	400
1351	Rutkowskie		37	200708_2.0015	158	2	3	18
1352	Rutkowskie		37	200708_2.0015	158	2	3	22
1353	Rutkowskie		37	200708_2.0015	158	2	3	21
1354	Rutkowskie		37	200708_2.0015	158	2	3	177
1355	Rutkowskie		37	200708_2.0015	158	2	3	276
1356	Rutkowskie		37	200708_2.0015	158	2	3	133
1357	Rutkowskie		38	200708_2.0015	152	2	3	321
1358	Rutkowskie		38	200708_2.0015	152	2	3	339
1359	Rutkowskie		38	200708_2.0015	152	2	3	120
1360	Rutkowskie		39	200708_2.0015	162	2	3	296
1361	Rutkowskie		39	200708_2.0015	161	2	3	184
1362	Rutkowskie		39	200708_2.0015	162	2	3	30
1363	Rutkowskie		39	200708_2.0015	163/3	2	3	16
1364	Rutkowskie		39	200708_2.0015	161	2	3	104
1365	Rutkowskie		40	200708_2.0015	163/2	2	3	144
1366	Rutkowskie		40	200708_2.0015	163/2	2	3	249

Lp.	Miejscowość	Ulica	Nr	Nr obrębu	Nr działki ew.	Typ płyt	Stan płyt	Ilość m ²
1367	Rutkowskie		42	200708_2.0015	164/1	2	3	219
1368	Rutkowskie		42	200708_2.0015	164/1	2	3	16
1369	Rutkowskie		42	200708_2.0015	164/1	2	3	11
1370	Rutkowskie		42	200708_2.0015	164/1	2	3	161
1371	Rutkowskie		42	200708_2.0015	164/1	2	3	181
1372	Rutkowskie		46	200708_2.0015	155	2	3	175
1373	Rutkowskie		47	200708_2.0015	198	2	3	255
1374	Rutkowskie		47	200708_2.0015	201	2	3	597
1375	Rutkowskie		47	200708_2.0015	201	2	3	12
1376	Rutkowskie		48	200708_2.0015	156	2	3	107
1377	Rutkowskie		48	200708_2.0015	156	2	3	175
1378	Rutkowskie		51	200708_2.0015	67	2	3	447
1379	Rutkowskie		51	200708_2.0015	67	2	3	535
1380	Rutkowskie		48a	200708_2.0015	157	2	3	379
1381	Rutkowskie		BN	200708_2.0015	95/1	2	3	320
1382	Rutkowskie		BN	200708_2.0015	165/3	2	3	423
1383	Sambory		1	200708_2.0016	23/5	2	3	147
1384	Sambory		1	200708_2.0016	28/2	2	3	92
1385	Sambory		1	200708_2.0016	28/2	2	3	182
1386	Sambory		2	200708_2.0016	34/2	2	3	225
1387	Sambory		3	200708_2.0016	28/1	2	3	64
1388	Sambory		3	200708_2.0016	28/1	2	3	294
1389	Sambory		7	200708_2.0016	26	2	3	110
1390	Sambory		7	200708_2.0016	26	2	3	297
1391	Sambory		7	200708_2.0016	26	2	3	83
1392	Sambory		8	200708_2.0016	33	2	3	123
1393	Sambory		8	200708_2.0016	33	2	3	156
1394	Sambory		9	200708_2.0016	34/1	2	3	301
1395	Sambory		9	200708_2.0016	34/1	2	3	158
1396	Sambory		9	200708_2.0016	34/1	2	3	113
1397	Sambory		9	200708_2.0016	25	2	3	274
1398	Sambory		9	200708_2.0016	25	2	3	146
1399	Sambory		10	200708_2.0016	32	2	3	102
1400	Sambory		10	200708_2.0016	31/2	2	3	158
1401	Sambory		11	200708_2.0016	24	2	3	1110
1402	Sambory		11	200708_2.0016	24	2	3	182
1403	Sambory		11	200708_2.0016	24	2	3	25
1404	Sambory		16	200708_2.0016	29	2	3	100
1405	Sambory		16	200708_2.0016	36	2	3	29
1406	Sambory		18	200708_2.0016	36	2	3	146
1407	Sieburczyn		1	200708_2.0017	382/2	2	3	133
1408	Sieburczyn		3	200708_2.0017	368	2	3	228
1409	Sieburczyn		3	200708_2.0017	368	2	3	308
1410	Sieburczyn		3	200708_2.0017	368	2	3	211
1411	Sieburczyn		7	200708_2.0017	373	2	3	105
1412	Sieburczyn		7	200708_2.0017	373	2	3	147
1413	Sieburczyn		7	200708_2.0017	373	2	3	105
1414	Sieburczyn		8	200708_2.0017	384	2	3	288
1415	Sieburczyn		12	200708_2.0017	387/2	2	3	191
1416	Sieburczyn		14	200708_2.0017	388	2	3	202
1417	Sieburczyn		14	200708_2.0017	388	2	3	36
1418	Sieburczyn		14	200708_2.0017	388	2	3	129
1419	Sieburczyn		16	200708_2.0017	389	2	3	116
1420	Sieburczyn		16	200708_2.0017	389	2	3	236
1421	Sieburczyn		16	200708_2.0017	389	2	3	249
1422	Sieburczyn		17	200708_2.0017	362	2	3	313
1423	Sieburczyn		17	200708_2.0017	362	2	3	283

Lp.	Miejscowość	Ulica	Nr	Nr obrębu	Nr działki ew.	Typ płyt	Stan płyt	Ilość m ²
1424	Sieburczyn		18	200708_2.0017	390	2	3	212
1425	Sieburczyn		19	200708_2.0017	376	2	3	90
1426	Sieburczyn		19	200708_2.0017	376	2	3	279
1427	Sieburczyn		19	200708_2.0017	376	2	3	173
1428	Sieburczyn		20	200708_2.0017	391/2	2	3	49
1429	Sieburczyn		20	200708_2.0017	391/2	2	3	544
1430	Sieburczyn		21	200708_2.0017	367	2	3	61
1431	Sieburczyn		21	200708_2.0017	367	2	3	153
1432	Sieburczyn		21	200708_2.0017	367	2	3	544
1433	Sieburczyn		21	200708_2.0017	367	2	3	133
1434	Sieburczyn		22	200708_2.0017	392	2	3	226
1435	Sieburczyn		23	200708_2.0017	366	2	3	274
1436	Sieburczyn		25	200708_2.0017	365	2	3	618
1437	Sieburczyn		25	200708_2.0017	365	2	3	117
1438	Sieburczyn		27	200708_2.0017	364/2	2	3	874
1439	Sieburczyn		27	200708_2.0017	364/2	2	3	192
1440	Sieburczyn		29	200708_2.0017	333	2	3	327
1441	Sieburczyn		29	200708_2.0017	333	2	3	181
1442	Sieburczyn		30	200708_2.0017	359	2	3	124
1443	Sieburczyn		35	200708_2.0017	336	2	3	400
1444	Sieburczyn		35	200708_2.0017	336	2	3	544
1445	Sieburczyn		35	200708_2.0017	336	2	3	150
1446	Sieburczyn		35	200708_2.0017	331/14	2	3	239
1447	Sieburczyn		36	200708_2.0017	352	2	3	141
1448	Sieburczyn		36	200708_2.0017	352	2	3	112
1449	Sieburczyn		38	200708_2.0017	351	2	3	185
1450	Sieburczyn		38	200708_2.0017	351	2	3	431
1451	Sieburczyn		38	200708_2.0017	351	2	3	178
1452	Sieburczyn		42	200708_2.0017	347	2	3	132
1453	Sieburczyn		42	200708_2.0017	347	2	3	588
1454	Skowronki		1	200708_2.0012	97	2	3	219
1455	Skowronki		1	200708_2.0012	97	2	3	327
1456	Skowronki		1	200708_2.0012	97	2	3	532
1457	Skowronki		1	200708_2.0012	97	2	3	242
1458	Skowronki		1	200708_2.0012	97	2	3	80
1459	Skowronki		1	200708_2.0012	97	2	3	50
1460	Srebrowo		2	200708_2.0018	147/17	2	3	216
1461	Srebrowo		2	200708_2.0018	147/12	2	3	267
1462	Srebrowo		2	200708_2.0018	147/17	2	3	75
1463	Srebrowo		2	200708_2.0018	149/1	2	3	799
1464	Srebrowo		4	200708_2.0018	94	2	3	201
1465	Srebrowo		5	200708_2.0018	119/4	2	3	298
1466	Srebrowo		6	200708_2.0018	90/2	2	3	91
1467	Srebrowo		6	200708_2.0018	90/2	2	3	346
1468	Srebrowo		6	200708_2.0018	147/11	2	3	355
1469	Srebrowo		6	200708_2.0018	147/11	2	3	349
1470	Srebrowo		6	200708_2.0018	147/8	2	3	297
1471	Srebrowo		6	200708_2.0018	147/8	2	3	151
1472	Srebrowo		7	200708_2.0018	65	2	3	160
1473	Srebrowo		9	200708_2.0018	90/2	2	3	31
1474	Srebrowo		9	200708_2.0018	90/2	2	3	83
1475	Srebrowo		10	200708_2.0018	90/1	2	3	375
1476	Srebrowo		11	200708_2.0018	89/1	2	3	93
1477	Srebrowo		11	200708_2.0018	88	2	3	107
1478	Srebrowo		12	200708_2.0018	89/2	2	3	64
1479	Srebrowo		12	200708_2.0018	89/2	2	3	109
1480	Srebrowo		14	200708_2.0018	87/2	2	3	105

Lp.	Miejscowość	Ulica	Nr	Nr obrębu	Nr działki ew.	Typ płyt	Stan płyt	Ilość m ²
1481	Srebrowo		15	200708_2.0018	86/2	2	3	167
1482	Srebrowo		15	200708_2.0018	86/2	2	3	23
1483	Srebrowo		15	200708_2.0018	86/2	2	3	34
1484	Srebrowo		16	200708_2.0018	85/2	2	3	120
1485	Srebrowo		17	200708_2.0018	83/1	2	3	54
1486	Srebrowo		18	200708_2.0018	81/1	2	3	180
1487	Srebrowo		18	200708_2.0018	82/3	2	3	485
1488	Srebrowo		18	200708_2.0018	81/1	2	3	612
1489	Srebrowo		19	200708_2.0018	50/6	2	3	341
1490	Srebrowo		19	200708_2.0018	50/6	2	3	235
1491	Srebrowo		19	200708_2.0018	50/6	2	3	20
1492	Srebrowo		19	200708_2.0018	50/6	2	3	47
1493	Srebrowo		19	200708_2.0018	50/6	2	3	22
1494	Srebrowo		20	200708_2.0018	80/4	2	3	136
1495	Srebrowo		21	200708_2.0018	80/2	2	3	112
1496	Srebrowo		21	200708_2.0018	80/2	2	3	116
1497	Srebrowo		24	200708_2.0018	79/1	2	3	113
1498	Srebrowo		24	200708_2.0018	79/1	2	3	372
1499	Srebrowo		24	200708_2.0018	79/1	2	3	41
1500	Srebrowo		24	200708_2.0018	79/1	2	3	129
1501	Srebrowo		26	200708_2.0018	112/3	2	3	163
1502	Srebrowo		26	200708_2.0018	112/3	2	3	85
1503	Srebrowo		26	200708_2.0018	112/3	2	3	385
1504	Srebrowo		26	200708_2.0018	112/3	2	3	303
1505	Srebrowo		26	200708_2.0018	77/2	2	3	187
1506	Srebrowo		27	200708_2.0018	77/1	2	3	133
1507	Srebrowo		27	200708_2.0018	77/1	2	3	173
1508	Srebrowo		27	200708_2.0018	77/1	2	3	26
1509	Srebrowo		28	200708_2.0018	76/2	2	3	462
1510	Srebrowo		28	200708_2.0018	76/2	2	3	63
1511	Srebrowo		28	200708_2.0018	76/2	2	3	70
1512	Srebrowo		28	200708_2.0018	76/2	2	3	202
1513	Srebrowo		29	200708_2.0018	73/2	2	3	684
1514	Srebrowo		29	200708_2.0018	74/4	2	3	798
1515	Srebrowo		30	200708_2.0018	73/1	1	3	95
1516	Srebrowo		30	200708_2.0018	74/1	2	3	47
1517	Srebrowo		30	200708_2.0018	73/1	2	3	379
1518	Srebrowo		31	200708_2.0018	72/1	2	3	140
1519	Srebrowo		31	200708_2.0018	72/1	2	3	24
1520	Srebrowo		31	200708_2.0018	72/1	2	3	82
1521	Srebrowo		31	200708_2.0018	72/1	2	3	410
1522	Srebrowo		32	200708_2.0018	71/2	2	3	214
1523	Srebrowo		32	200708_2.0018	71/2	2	3	267
1524	Srebrowo		32	200708_2.0018	71/2	2	3	249
1525	Srebrowo		32	200708_2.0018	71/2	1	3	479
1526	Srebrowo		33	200708_2.0018	70	2	3	141
1527	Srebrowo		33	200708_2.0018	70	2	3	141
1528	Srebrowo		33	200708_2.0018	70	2	3	49
1529	Srebrowo		36	200708_2.0018	69	2	3	402
1530	Srebrowo		37	200708_2.0018	107	2	3	321
1531	Srebrowo		37	200708_2.0018	108/2	2	3	133
1532	Srebrowo		38	200708_2.0018	106/2	2	3	191
1533	Srebrowo		38	200708_2.0018	106/2	2	3	182
1534	Srebrowo		38	200708_2.0018	106/2	2	3	58
1535	Srebrowo		38	200708_2.0018	106/2	2	3	91
1536	Srebrowo		40	200708_2.0018	105/2	2	3	301
1537	Srebrowo		40	200708_2.0018	105/2	2	3	21

Lp.	Miejscowość	Ulica	Nr	Nr obrębu	Nr działki ew.	Typ płyt	Stan płyt	Ilość m ²
1538	Srebrów		40	200708_2.0018	105/2	2	3	27
1539	Srebrów		41	200708_2.0018	101	2	3	402
1540	Srebrów		41	200708_2.0018	102/1	2	3	471
1541	Srebrów		43	200708_2.0018	100/1	2	3	178
1542	Srebrów		43	200708_2.0018	100/1	2	3	119
1543	Srebrów		43	200708_2.0018	100/1	2	3	259
1544	Srebrów		39a	200708_2.0018	106/5	2	3	174
1545	Srebrów		39a	200708_2.0018	106/6	2	3	173
1546	Srebrów		41a	200708_2.0018	41	2	3	171
1547	Srebrów		41a	200708_2.0018	41	2	3	182
1548	Srebrów		41a	200708_2.0018	41	2	3	1263
1549	Stare Bożejewo		2	200708_2.0019	389	2	3	129
1550	Stare Bożejewo		6	200708_2.0019	507	2	3	16
1551	Stare Bożejewo		6	200708_2.0019	385	2	3	98
1552	Stare Bożejewo		7	200708_2.0019	384	2	3	288
1553	Stare Bożejewo		7	200708_2.0019	384	2	3	9
1554	Stare Bożejewo		7	200708_2.0019	384	2	3	27
1555	Stare Bożejewo		7	200708_2.0019	384	2	3	25
1556	Stare Bożejewo		10	200708_2.0019	383	2	3	158
1557	Stare Bożejewo		10	200708_2.0019	383	2	3	170
1558	Stare Bożejewo		10	200708_2.0019	383	2	3	82
1559	Stare Bożejewo		12	200708_2.0019	382	2	3	153
1560	Stare Bożejewo		12	200708_2.0019	382	2	3	235
1561	Stare Bożejewo		12	200708_2.0019	382	2	3	22
1562	Stare Bożejewo		13	200708_2.0019	196/1	2	3	24
1563	Stare Bożejewo		13	200708_2.0019	196/1	2	3	4
1564	Stare Bożejewo		14	200708_2.0019	382	2	3	27
1565	Stare Bożejewo		15	200708_2.0019	377/2	2	3	552
1566	Stare Bożejewo		15	200708_2.0019	378	2	3	51
1567	Stare Bożejewo		15	200708_2.0019	377/2	2	3	52
1568	Stare Bożejewo		18	200708_2.0019	372	2	3	150
1569	Stare Bożejewo		18	200708_2.0019	372	2	3	57
1570	Stare Bożejewo		18	200708_2.0019	398	2	3	245
1571	Stare Bożejewo		18	200708_2.0019	398	2	3	61
1572	Stare Bożejewo		19	200708_2.0019	370	2	3	167
1573	Stare Bożejewo		19	200708_2.0019	370	2	3	218
1574	Stare Bożejewo		19	200708_2.0019	370	2	3	63
1575	Stare Bożejewo		19	200708_2.0019	370	2	3	102
1576	Stare Bożejewo		21	200708_2.0019	363	2	3	83
1577	Stare Bożejewo		22	200708_2.0019	136	2	3	223
1578	Stare Bożejewo		22	200708_2.0019	136	2	3	143
1579	Stare Bożejewo		22	200708_2.0019	136	2	3	36
1580	Stare Bożejewo		22	200708_2.0019	136	2	3	270
1581	Stare Bożejewo		22	200708_2.0019	136	2	3	29
1582	Stare Bożejewo		22	200708_2.0019	136	2	3	28
1583	Stare Bożejewo		23	200708_2.0019	362	2	3	92
1584	Stare Bożejewo		24	200708_2.0019	125	2	3	65
1585	Stare Bożejewo		27	200708_2.0019	319/1	2	3	183
1586	Stare Bożejewo		27	200708_2.0019	319/1	2	3	33
1587	Stare Bożejewo		27	200708_2.0019	319/1	1	3	464
1588	Stare Bożejewo		27	200708_2.0019	319/1	2	3	94
1589	Stare Bożejewo		27	200708_2.0019	319/1	2	3	34
1590	Stare Bożejewo		27	200708_2.0019	319/1	2	3	17
1591	Stare Bożejewo		28	200708_2.0019	318/2	2	3	83
1592	Stare Bożejewo		28	200708_2.0019	318/2	2	3	84
1593	Stare Bożejewo		29	200708_2.0019	317	2	3	143
1594	Stare Bożejewo		29	200708_2.0019	317	2	3	29

Lp.	Miejscowość	Ulica	Nr	Nr obrębu	Nr działki ew.	Typ płyt	Stan płyt	Ilość m ²
1595	Stare Bożejewo		29	200708_2.0019	318/1	2	3	286
1596	Stare Bożejewo		29	200708_2.0019	318/1	2	3	197
1597	Stare Bożejewo		30	200708_2.0019	316	2	3	496
1598	Stare Bożejewo		37	200708_2.0019	480	2	2	458
1599	Stare Bożejewo		38	200708_2.0019	478/2	2	3	115
1600	Stare Bożejewo		38	200708_2.0019	478/2	2	3	16
1601	Stare Bożejewo		38	200708_2.0019	478/1	2	3	18
1602	Stare Bożejewo		38	200708_2.0019	478/1	2	3	115
1603	Stare Bożejewo		40	200708_2.0019	476	2	3	19
1604	Stare Bożejewo		40	200708_2.0019	476	2	3	18
1605	Stare Bożejewo		41	200708_2.0019	475	2	3	125
1606	Stare Bożejewo		44	200708_2.0019	472	2	3	76
1607	Stare Bożejewo		44	200708_2.0019	472	2	3	191
1608	Stare Bożejewo		45	200708_2.0019	390	2	3	301
1609	Stare Bożejewo		51	200708_2.0019	493	2	3	223
1610	Stare Bożejewo		51	200708_2.0019	494/2	2	3	542
1611	Stare Bożejewo		52	200708_2.0019	542	2	3	157
1612	Stare Bożejewo		52	200708_2.0019	542	2	3	88
1613	Stare Bożejewo		52	200708_2.0019	542	2	3	10
1614	Stare Bożejewo		54	200708_2.0019	500	2	3	426
1615	Stare Bożejewo		54	200708_2.0019	500	2	3	409
1616	Stare Bożejewo		54	200708_2.0019	500	2	3	21
1617	Stare Bożejewo		54	200708_2.0019	500	2	3	21
1618	Stare Bożejewo		54	200708_2.0019	500	2	3	249
1619	Stare Bożejewo		56	200708_2.0019	482	2	3	139
1620	Stare Bożejewo		57	200708_2.0019	442/3	2	3	202
1621	Stare Bożejewo		57	200708_2.0019	442/3	2	3	243
1622	Stare Bożejewo		57	200708_2.0019	442/3	2	3	526
1623	Stare Bożejewo		4a	200708_2.0019	205	2	3	482
1624	Stare Bożejewo		4a	200708_2.0019	205	2	3	37
1625	Stare Zanklewo		9	200708_2.0024	49	2	3	287
1626	Stare Zanklewo		9	200708_2.0024	49	2	3	147
1627	Stare Zanklewo		9	200708_2.0024	49	2	3	30
1628	Stare Zanklewo		11	200708_2.0024	46	2	3	154
1629	Stare Zanklewo		12	200708_2.0024	46	2	3	703
1630	Stare Zanklewo		12	200708_2.0024	46	2	3	98
1631	Stare Zanklewo		12	200708_2.0024	46	2	3	66
1632	Stare Zanklewo		12	200708_2.0024	46	2	3	164
1633	Stare Zanklewo		13	200708_2.0024	607	2	3	68
1634	Stare Zanklewo		13	200708_2.0024	607	2	3	140
1635	Stare Zanklewo		13	200708_2.0024	607	2	3	57
1636	Stare Zanklewo		17	200708_2.0024	39	2	3	181
1637	Stare Zanklewo		17	200708_2.0024	40	2	3	314
1638	Stare Zanklewo		17	200708_2.0024	40	2	3	369
1639	Stare Zanklewo		17	200708_2.0024	40	2	3	36
1640	Stare Zanklewo		17	200708_2.0024	40	2	3	39
1641	Stare Zanklewo		19	200708_2.0024	38	2	3	49
1642	Stare Zanklewo		19	200708_2.0024	38	2	3	218
1643	Stare Zanklewo		19	200708_2.0024	37	2	3	317
1644	Stare Zanklewo		19	200708_2.0024	37	2	3	46
1645	Stare Zanklewo		23	200708_2.0024	35	2	3	427
1646	Stare Zanklewo		23	200708_2.0024	35	2	3	225
1647	Stare Zanklewo		23	200708_2.0024	35	2	3	187
1648	Stare Zanklewo		25	200708_2.0024	34	2	3	175
1649	Stare Zanklewo		25	200708_2.0024	34	2	3	474
1650	Stare Zanklewo		25	200708_2.0024	34	2	3	165
1651	Stare Zanklewo		27	200708_2.0024	30	2	3	113

Lp.	Miejscowość	Ulica	Nr	Nr obrębu	Nr działki ew.	Typ płyt	Stan płyt	Ilość m ²
1652	Stare Zanklewo		27	200708_2.0024	30	2	3	202
1653	Stare Zanklewo		27	200708_2.0024	30	2	3	171
1654	Stare Zanklewo		BN	200708_2.0024	199	2	3	40
1655	Stare Zanklewo		BN	200708_2.0024	206	2	3	157
1656	Stare Zanklewo		BN	200708_2.0024	203	2	3	194
1657	Sulin-Strumiłowo		1	200708_2.0026	259/1	2	3	83
1658	Sulin-Strumiłowo		1	200708_2.0026	259/1	2	3	165
1659	Sulin-Strumiłowo		1	200708_2.0026	259/1	2	3	46
1660	Sulin-Strumiłowo		1	200708_2.0026	259/1	2	3	6
1661	Sulin-Strumiłowo		2	200708_2.0026	262	2	3	129
1662	Sulin-Strumiłowo		2	200708_2.0026	262	2	3	232
1663	Sulin-Strumiłowo		2	200708_2.0026	262	2	3	378
1664	Sulin-Strumiłowo		2	200708_2.0026	262	2	3	71
1665	Sulin-Strumiłowo		2	200708_2.0026	262	2	3	307
1666	Sulin-Strumiłowo		3	200708_2.0026	264	2	3	12
1667	Sulin-Strumiłowo		5	200708_2.0026	273/1	2	3	6
1668	Sulin-Strumiłowo		BN	200708_2.0026	256/3	2	3	57
1669	Wierciszewo		2	200708_2.0021	112/17	2	3	39
1670	Wierciszewo		2	200708_2.0021	112/17	2	3	188
1671	Wierciszewo		2	200708_2.0021	112/17	2	3	182
1672	Wierciszewo		2	200708_2.0021	112/17	2	3	9
1673	Wierciszewo		4	200708_2.0021	112/10	2	3	191
1674	Wierciszewo		5	200708_2.0021	141/6	2	3	137
1675	Wierciszewo		5	200708_2.0021	141/6	2	3	511
1676	Wierciszewo		5	200708_2.0021	141/6	2	3	125
1677	Wierciszewo		7	200708_2.0021	123/1	2	3	65
1678	Wierciszewo		7	200708_2.0021	123/1	2	3	86
1679	Wierciszewo		7	200708_2.0021	123/1	2	3	59
1680	Wierciszewo		8	200708_2.0021	134/1	2	3	148
1681	Wierciszewo		8	200708_2.0021	134/1	2	3	35
1682	Wierciszewo		9	200708_2.0021	122/1	2	3	212
1683	Wierciszewo		9	200708_2.0021	122/1	2	3	28
1684	Wierciszewo		9	200708_2.0021	122/1	2	3	78
1685	Wierciszewo		9	200708_2.0021	122/1	2	3	20
1686	Wierciszewo		10	200708_2.0021	121/1	2	3	320
1687	Wierciszewo		13	200708_2.0021	120/6	2	3	29
1688	Wierciszewo		14	200708_2.0021	119/1	2	3	174
1689	Wierciszewo		14	200708_2.0021	119/1	2	3	529
1690	Wierciszewo		14	200708_2.0021	120/1	2	3	18
1691	Wierciszewo		15	200708_2.0021	118/3	2	3	130
1692	Wierciszewo		15	200708_2.0021	118/3	2	3	74
1693	Wierciszewo		18	200708_2.0021	132/1	2	3	12
1694	Wierciszewo		20	200708_2.0021	117	2	3	331
1695	Wierciszewo		20	200708_2.0021	117	2	3	60
1696	Wierciszewo		20	200708_2.0021	117	2	3	92
1697	Wierciszewo		21	200708_2.0021	115	2	3	44
1698	Wierciszewo		21	200708_2.0021	115	2	3	57
1699	Wierciszewo		21	200708_2.0021	116/1	2	3	214
1700	Wierciszewo		21	200708_2.0021	116/1	2	3	90
1701	Wierciszewo		21	200708_2.0021	116/2	2	3	146
1702	Wierciszewo		22	200708_2.0021	130/1	2	3	45
1703	Wierciszewo		22	200708_2.0021	129/1	2	3	7
1704	Wierciszewo		25	200708_2.0021	108/2	2	3	156
1705	Wierciszewo		27	200708_2.0021	124	2	3	102
1706	Wierciszewo		27	200708_2.0021	124	2	3	12
1707	Wierciszewo		27	200708_2.0021	124	2	3	74
1708	Wierciszewo		27	200708_2.0021	124	2	3	199

Lp.	Miejscowość	Ulica	Nr	Nr obrębu	Nr działki ew.	Typ płyt	Stan płyt	Ilość m ²
1709	Wierciszewo		27	200708_2.0021	126/4	2	3	72
1710	Wierciszewo		29	200708_2.0021	99	2	3	89
1711	Wierciszewo		29	200708_2.0021	99	2	3	56
1712	Wierciszewo		29	200708_2.0021	99	2	3	29
1713	Wierciszewo		29	200708_2.0021	99	2	3	200
1714	Wierciszewo		31	200708_2.0021	105/1	2	3	192
1715	Wierciszewo		33	200708_2.0021	103/1	2	3	26
1716	Wierciszewo		33	200708_2.0021	103/1	2	3	12
1717	Wierciszewo		33	200708_2.0021	103/1	2	3	24
1718	Wierciszewo		33	200708_2.0021	103/1	2	3	38
1719	Wierciszewo		33	200708_2.0021	103/1	2	3	67
1720	Wierciszewo		34	200708_2.0021	102/3	2	3	395
1721	Wierciszewo		34	200708_2.0021	102/3	2	3	126
1722	Wierciszewo		34	200708_2.0021	102/3	2	3	54
1723	Wierciszewo		34	200708_2.0021	102/3	2	3	93
1724	Wierciszewo		36	200708_2.0021	101/1	2	3	59
1725	Wierciszewo		36	200708_2.0021	101/1	2	3	197
1726	Wierciszewo		37	200708_2.0021	100/1	2	3	126
1727	Wierciszewo		39	200708_2.0021	95/2	2	3	192
1728	Wierciszewo		39	200708_2.0021	95/2	2	3	245
1729	Wierciszewo		39	200708_2.0021	95/2	2	3	31
1730	Wierciszewo		40	200708_2.0021	94/1	2	3	385
1731	Wierciszewo		40	200708_2.0021	94/1	2	3	337
1732	Wierciszewo		40	200708_2.0021	94/1	2	3	150
1733	Wierciszewo		40	200708_2.0021	94/1	2	3	175
1734	Wierciszewo		41	200708_2.0021	88/39	2	3	157
1735	Wierciszewo		41	200708_2.0021	88/39	2	3	66
1736	Wierciszewo		41	200708_2.0021	88/39	2	3	31
1737	Wierciszewo		42	200708_2.0021	87/2	2	3	479
1738	Wierciszewo		42	200708_2.0021	87/2	2	3	416
1739	Wierciszewo		42	200708_2.0021	87/2	2	3	232
1740	Wierciszewo		42	200708_2.0021	87/2	2	3	100
1741	Wierciszewo		21a	200708_2.0021	114	2	3	36
1742	Wierciszewo		29a	200708_2.0021	99	2	3	225
1743	Wierciszewo		41a	200708_2.0021	88/38	2	3	157
1744	Wierciszewo		41a	200708_2.0021	88/42	2	3	362
1745	Wierciszewo		41a	200708_2.0021	88/43	2	3	228
1746	Wierciszewo		BN	200708_2.0021	103/4	2	3	173
1747	Wierciszewo		BN	200708_2.0021	103/4	2	3	43
1748	Witkowo		1	200708_2.0022	1502	2	3	65
1749	Witkowo		2	200708_2.0022	1487/2	2	3	157
1750	Witkowo		2	200708_2.0022	1487/2	2	3	35
1751	Witkowo		4	200708_2.0022	1508/2	2	3	67
1752	Witkowo		4	200708_2.0022	1508/2	2	3	6
1753	Witkowo		4	200708_2.0022	1508/2	2	3	13
1754	Witkowo		4	200708_2.0022	1508/2	2	3	5
1755	Witkowo		4	200708_2.0022	1508/3	2	3	80
1756	Witkowo		4	200708_2.0022	1512/1	2	3	120
1757	Witkowo		5	200708_2.0022	1528	2	3	69
1758	Witkowo		5	200708_2.0022	1528	2	3	96
1759	Witkowo		5	200708_2.0022	1528	2	3	24
1760	Witkowo		6	200708_2.0022	1515/1	2	3	21
1761	Wizna	1000-lecia	1	200708_2.0022	1083	2	3	59
1762	Wizna	1000-lecia	1	200708_2.0022	1083	2	3	86
1763	Wizna	1000-lecia	4	200708_2.0022	1106	2	3	153
1764	Wizna	1000-lecia	5	200708_2.0022	1081	2	3	167
1765	Wizna	1000-lecia	5	200708_2.0022	1081	2	3	150

Lp.	Miejscowość	Ulica	Nr	Nr obrębu	Nr działki ew.	Typ płyt	Stan płyt	Ilość m ²
1766	Wizna	1000-lecia	7	200708_2.0022	1080	2	3	178
1767	Wizna	1000-lecia	9	200708_2.0022	1078	2	3	144
1768	Wizna	1000-lecia	9	200708_2.0022	1078	2	3	85
1769	Wizna	1000-lecia	12	200708_2.0022	1103	2	3	95
1770	Wizna	1000-lecia	16	200708_2.0022	1101	2	3	199
1771	Wizna	1000-lecia	18	200708_2.0022	1100	2	3	204
1772	Wizna	1000-lecia	20	200708_2.0022	1099	2	3	211
1773	Wizna	1000-lecia	22	200708_2.0022	1098	2	3	103
1774	Wizna	1000-lecia	22	200708_2.0022	1098	2	3	139
1775	Wizna	1000-lecia	24	200708_2.0022	1097	2	3	102
1776	Wizna	Adama Mickiewicza	3	200708_2.0022	1120	2	3	88
1777	Wizna	Adama Mickiewicza	3	200708_2.0022	1120	2	3	55
1778	Wizna	Adama Mickiewicza	5	200708_2.0022	1119	2	3	107
1779	Wizna	Adama Mickiewicza	5	200708_2.0022	1119	2	3	115
1780	Wizna	Adama Mickiewicza	7	200708_2.0022	1118	2	3	223
1781	Wizna	Adama Mickiewicza	7	200708_2.0022	1118	2	3	184
1782	Wizna	Adama Mickiewicza	7	200708_2.0022	1118	2	3	158
1783	Wizna	Adama Mickiewicza	8	200708_2.0022	1223	2	3	86
1784	Wizna	Adama Mickiewicza	9	200708_2.0022	1117	2	3	161
1785	Wizna	Adama Mickiewicza	9	200708_2.0022	1117	2	3	23
1786	Wizna	Adama Mickiewicza	10	200708_2.0022	1225/1	2	3	151
1787	Wizna	Adama Mickiewicza	12	200708_2.0022	1228/1	2	3	127
1788	Wizna	Adama Mickiewicza	12	200708_2.0022	1226	2	3	33
1789	Wizna	Adama Mickiewicza	13	200708_2.0022	1115	2	3	136
1790	Wizna	Adama Mickiewicza	13	200708_2.0022	1115	2	3	27
1791	Wizna	Adama Mickiewicza	14	200708_2.0022	1227	2	3	91
1792	Wizna	Adama Mickiewicza	14	200708_2.0022	1227	2	3	31
1793	Wizna	Adama Mickiewicza	15	200708_2.0022	1114	2	3	103
1794	Wizna	Adama Mickiewicza	15	200708_2.0022	1114	2	3	105
1795	Wizna	Adama Mickiewicza	17	200708_2.0022	1113	2	3	113
1796	Wizna	Adama Mickiewicza	17	200708_2.0022	1113	2	3	284
1797	Wizna	Adama Mickiewicza	17	200708_2.0022	1113	2	3	180
1798	Wizna	Adama Mickiewicza	18	200708_2.0022	1231/2	2	3	305
1799	Wizna	Adama Mickiewicza	18	200708_2.0022	1231/1	2	3	209
1800	Wizna	Adama Mickiewicza	19	200708_2.0022	1112	2	3	43
1801	Wizna	Adama Mickiewicza	19	200708_2.0022	1112	2	3	140
1802	Wizna	Adama Mickiewicza	19	200708_2.0022	1112	2	3	57
1803	Wizna	Adama Mickiewicza	20	200708_2.0022	1232	2	3	293
1804	Wizna	Adama Mickiewicza	24	200708_2.0022	1234	2	3	147
1805	Wizna	Adama Mickiewicza	24	200708_2.0022	1234	2	3	42
1806	Wizna	Adama Mickiewicza	24	200708_2.0022	1234	2	3	177
1807	Wizna	Adama Mickiewicza	24	200708_2.0022	1234	2	3	177
1808	Wizna	Adama Mickiewicza	26	200708_2.0022	1235	2	3	95
1809	Wizna	Adama Mickiewicza	11a	200708_2.0022	1116	2	3	146
1810	Wizna	Adama Mickiewicza	11a	200708_2.0022	1116	2	3	297
1811	Wizna	Adama Mickiewicza	6a	200708_2.0022	1222	2	3	139
1812	Wizna	Adama Mickiewicza	6a	200708_2.0022	1222	2	3	126
1813	Wizna	Cmentarna	2	200708_2.0022	1318	2	3	78
1814	Wizna	Cmentarna	2	200708_2.0022	1318	2	3	31
1815	Wizna	Cmentarna	3	200708_2.0022	1309	2	3	75
1816	Wizna	Cmentarna	4	200708_2.0022	1343/2	2	3	165
1817	Wizna	Cmentarna	6	200708_2.0022	1358	2	3	105
1818	Wizna	Cmentarna	6	200708_2.0022	1358	2	3	32
1819	Wizna	Cmentarna	7	200708_2.0022	1313	2	3	43
1820	Wizna	Cmentarna	9	200708_2.0022	1314	2	3	98
1821	Wizna	Cmentarna	11	200708_2.0022	1315	2	3	95
1822	Wizna	Cmentarna	15	200708_2.0022	1327	2	3	105

Lp.	Miejscowość	Ulica	Nr	Nr obrębu	Nr działki ew.	Typ płyt	Stan płyt	Ilość m ²
1823	Wizna	Cmentarna	15	200708_2.0022	1327	2	3	37
1824	Wizna	Cmentarna	15	200708_2.0022	1327	2	3	76
1825	Wizna	Czarnieckiego	18	200708_2.0022	1604/2	2	3	120
1826	Wizna	Czarnieckiego	29	200708_2.0022	1581	2	3	160
1827	Wizna	Czarnieckiego	35	200708_2.0022	1707	2	3	230
1828	Wizna	Czarnieckiego	50	200708_2.0022	1057	2	3	70
1829	Wizna	Czarnieckiego	113	200708_2.0022	1027	2	3	120
1830	Wizna	Czarnieckiego	115	200708_2.0022	1029	2	3	120
1831	Wizna	Czarnieckiego	117	200708_2.0022	1030	2	3	100
1832	Wizna	Czarnieckiego	130	200708_2.0022	1468	2	3	100
1833	Wizna	Czarnieckiego	181	200708_2.0022	1385	2	3	130
1834	Wizna	Jana Pawła II	1	200708_2.0022	1219	2	3	32
1835	Wizna	Jana Pawła II	2	200708_2.0022	1172	2	3	112
1836	Wizna	Jana Pawła II	2	200708_2.0022	1172	2	3	27
1837	Wizna	Jana Pawła II	2	200708_2.0022	1172	2	3	32
1838	Wizna	Jana Pawła II	4	200708_2.0022	1241	2	3	116
1839	Wizna	Jana Pawła II	4	200708_2.0022	1241	2	3	40
1840	Wizna	Jana Pawła II	4	200708_2.0022	1241	2	3	51
1841	Wizna	Jana Pawła II	5	200708_2.0022	1178	2	3	42
1842	Wizna	Jana Pawła II	5	200708_2.0022	1178	2	3	178
1843	Wizna	Jana Pawła II	8	200708_2.0022	1179	2	3	124
1844	Wizna	Jana Pawła II	10	200708_2.0022	1202	2	3	58
1845	Wizna	Jana Pawła II	10	200708_2.0022	1201	2	3	124
1846	Wizna	Jana Pawła II	13	200708_2.0022	1278	2	3	86
1847	Wizna	Jana Pawła II	14	200708_2.0022	1209	2	3	89
1848	Wizna	Jana Pawła II	15	200708_2.0022	1279	2	3	133
1849	Wizna	Jana Pawła II	15	200708_2.0022	1279	2	3	107
1850	Wizna	Jana Pawła II	17	200708_2.0022	1280	2	3	179
1851	Wizna	Jana Pawła II	17	200708_2.0022	1280	2	3	164
1852	Wizna	Jana Pawła II	18	200708_2.0022	1211	2	3	93
1853	Wizna	Jana Pawła II	18	200708_2.0022	1211	2	3	250
1854	Wizna	Jana Pawła II	20	200708_2.0022	1212	2	3	214
1855	Wizna	Jana Pawła II	20	200708_2.0022	1212	2	3	89
1856	Wizna	Jana Pawła II	20	200708_2.0022	1212	2	3	17
1857	Wizna	Jana Pawła II	21	200708_2.0022	1281	2	3	42
1858	Wizna	Jana Pawła II	21	200708_2.0022	1281	2	3	136
1859	Wizna	Jana Pawła II	22	200708_2.0022	1213	2	3	137
1860	Wizna	Jana Pawła II	23	200708_2.0022	1290	2	3	51
1861	Wizna	Jana Pawła II	23	200708_2.0022	1290	2	3	211
1862	Wizna	Jana Pawła II	24	200708_2.0022	1214	2	3	107
1863	Wizna	Jana Pawła II	24	200708_2.0022	1214	2	3	60
1864	Wizna	Jana Pawła II	26	200708_2.0022	1215	2	3	550
1865	Wizna	Jana Pawła II	26	200708_2.0022	1215	2	3	274
1866	Wizna	Jana Pawła II	30	200708_2.0022	1471	2	3	153
1867	Wizna	Jana Pawła II	2a	200708_2.0022	1173	2	3	150
1868	Wizna	Jana Pawła II	2a	200708_2.0022	1170	2	3	242
1869	Wizna	Jana Pawła II	2a	200708_2.0022	1170	2	3	12
1870	Wizna	Kolonia Struga	1	200708_2.0022	238/1	2	3	134
1871	Wizna	Kolonia Struga	1	200708_2.0022	238/1	2	3	9
1872	Wizna	Kolonia Struga	1	200708_2.0022	238/1	2	3	13
1873	Wizna	Kolonia Struga	1	200708_2.0022	238/1	2	3	400
1874	Wizna	Kolonia Struga	3	200708_2.0022	174/1	2	3	27
1875	Wizna	Kolonia Struga	3	200708_2.0022	174/1	2	3	130
1876	Wizna	Kolonia Struga	3	200708_2.0022	174/1	2	3	195
1877	Wizna	Kolonia Struga	4	200708_2.0022	171/1	2	3	144
1878	Wizna	Kombatantów	1	200708_2.0022	1632	2	3	187
1879	Wizna	Kombatantów	1	200708_2.0022	1632	2	3	130

Lp.	Miejscowość	Ulica	Nr	Nr obrębu	Nr działki ew.	Typ płyt	Stan płyt	Ilość m ²
1880	Wizna	Kombatantów	3	200708_2.0022	1301	2	3	129
1881	Wizna	Kombatantów	3	200708_2.0022	1301	2	3	16
1882	Wizna	Kombatantów	3	200708_2.0022	1301	2	3	23
1883	Wizna	Kombatantów	3	200708_2.0022	1301	2	3	115
1884	Wizna	Kombatantów	4	200708_2.0022	1332	2	3	28
1885	Wizna	Kombatantów	6	200708_2.0022	1335/1	2	3	51
1886	Wizna	Kombatantów	6	200708_2.0022	1335/1	2	3	100
1887	Wizna	Kombatantów	8	200708_2.0022	1336/1	2	3	58
1888	Wizna	Kombatantów	10	200708_2.0022	1337	2	3	76
1889	Wizna	Kombatantów	14	200708_2.0022	1339	2	3	185
1890	Wizna	Kombatantów	14	200708_2.0022	1339	2	3	161
1891	Wizna	Kombatantów	14	200708_2.0022	1339	2	3	72
1892	Wizna	Kombatantów	14	200708_2.0022	1339	2	3	139
1893	Wizna	Kombatantów	14	200708_2.0022	1339	2	3	35
1894	Wizna	Kombatantów	18	200708_2.0022	1342	2	3	199
1895	Wizna	Krótką	2	200708_2.0022	1276	2	3	307
1896	Wizna	Krótką	3	200708_2.0022	1267/3	2	3	122
1897	Wizna	Krótką	4	200708_2.0022	1277	2	3	115
1898	Wizna	Krótką	4	200708_2.0022	1277	2	3	129
1899	Wizna	Krótką	5	200708_2.0022	1267/5	2	3	181
1900	Wizna	Krótką	5	200708_2.0022	1267/5	2	3	75
1901	Wizna	Krótką	5	200708_2.0022	1267/5	2	3	267
1902	Wizna	Mickiewicza	20	200708_2.0022	1232	2	3	230
1903	Wizna	Mikołaja Kopernika	9	200708_2.0022	1192/2	2	3	144
1904	Wizna	Mikołaja Kopernika	11	200708_2.0022	1195	2	3	156
1905	Wizna	Mikołaja Kopernika	13	200708_2.0022	1196	2	3	134
1906	Wizna	Mikołaja Kopernika	13	200708_2.0022	1196	2	3	78
1907	Wizna	Mikołaja Kopernika	16	200708_2.0022	1478	2	3	185
1908	Wizna	Mikołaja Kopernika	16	200708_2.0022	1478	2	3	27
1909	Wizna	Mikołaja Kopernika	18	200708_2.0022	1477	2	3	144
1910	Wizna	Nadnarwiańska	4	200708_2.0022	1250	2	3	177
1911	Wizna	Nadnarwiańska	4	200708_2.0022	1250	2	3	74
1912	Wizna	Nadnarwiańska	5	200708_2.0022	1262	2	3	181
1913	Wizna	Nadnarwiańska	5	200708_2.0022	1262	2	3	233
1914	Wizna	Nadnarwiańska	7	200708_2.0022	1260	2	3	171
1915	Wizna	Nadnarwiańska	7	200708_2.0022	1260	2	3	175
1916	Wizna	Nadnarwiańska	7	200708_2.0022	1260	2	3	274
1917	Wizna	Nadnarwiańska	9	200708_2.0022	1259	2	3	140
1918	Wizna	Nadnarwiańska	10	200708_2.0022	1247	2	3	107
1919	Wizna	Nadnarwiańska	10	200708_2.0022	1247	2	3	76
1920	Wizna	Nadnarwiańska	10	200708_2.0022	1247	2	3	48
1921	Wizna	Nadnarwiańska	10	200708_2.0022	1246	2	3	305
1922	Wizna	Nadnarwiańska	10	200708_2.0022	1246	2	3	27
1923	Wizna	Nadnarwiańska	11	200708_2.0022	1257	2	3	141
1924	Wizna	Nadnarwiańska	11	200708_2.0022	1257	2	3	71
1925	Wizna	Nadnarwiańska	14	200708_2.0022	1245	2	3	284
1926	Wizna	Nadnarwiańska	14	200708_2.0022	1245	2	3	130
1927	Wizna	Nadnarwiańska	16	200708_2.0022	1244/2	2	3	146
1928	Wizna	Nadnarwiańska	18	200708_2.0022	1243	2	3	163
1929	Wizna	Nadnarwiańska	9a	200708_2.0022	1258	2	3	161
1930	Wizna	Nadnarwiańska	9a	200708_2.0022	1259	2	3	137
1931	Wizna	Nadrzeczna	5	200708_2.0022	1373	2	3	74
1932	Wizna	Nadrzeczna	5	200708_2.0022	1373	2	3	24
1933	Wizna	Obrońców Wizny	1	200708_2.0022	997	2	3	134
1934	Wizna	Obrońców Wizny	1	200708_2.0022	997	2	3	86
1935	Wizna	Obrońców Wizny	1	200708_2.0022	997	2	3	371
1936	Wizna	Obrońców Wizny	1	200708_2.0022	997	2	3	146

Lp.	Miejscowość	Ulica	Nr	Nr obrębu	Nr działki ew.	Typ płyt	Stan płyt	Ilość m ²
1937	Wizna	Obróńców Wizny	1	200708_2.0022	997	2	3	21
1938	Wizna	Obróńców Wizny	1	200708_2.0022	997	2	3	75
1939	Wizna	Ogrodowa	2	200708_2.0022	1238	2	3	98
1940	Wizna	Ogrodowa	2	200708_2.0022	1238	2	3	266
1941	Wizna	Ogrodowa	6	200708_2.0022	1177	2	3	143
1942	Wizna	Ogrodowa	6	200708_2.0022	1177	2	3	98
1943	Wizna	Ogrodowa	6	200708_2.0022	1177	2	3	82
1944	Wizna	Ogrodowa	6	200708_2.0022	1177	1	3	173
1945	Wizna	Ogrodowa	7	200708_2.0022	1184	2	3	50
1946	Wizna	Pawła z Wizny	3	200708_2.0022	1185	2	3	141
1947	Wizna	Pawła z Wizny	3	200708_2.0022	1185	2	3	124
1948	Wizna	Pawła z Wizny	3	200708_2.0022	1185	2	3	202
1949	Wizna	Pawła z Wizny	3	200708_2.0022	1185	2	3	22
1950	Wizna	Pawła z Wizny	5	200708_2.0022	1186	2	3	18
1951	Wizna	Pawła z Wizny	5	200708_2.0022	1186	2	3	6
1952	Wizna	Pawła z Wizny	7	200708_2.0022	1188	2	3	105
1953	Wizna	Pawła z Wizny	7	200708_2.0022	1188	2	3	11
1954	Wizna	Pawła z Wizny	7	200708_2.0022	1188	2	3	158
1955	Wizna	Plac Kapitana Władysława Raginisa	4	200708_2.0022	1168	2	3	255
1956	Wizna	Plac Kapitana Władysława Raginisa	6	200708_2.0022	1165	2	3	31
1957	Wizna	Plac Kapitana Władysława Raginisa	7	200708_2.0022	1164	2	3	69
1958	Wizna	Plac Kapitana Władysława Raginisa	10	200708_2.0022	1351	2	3	38
1959	Wizna	Plac Kapitana Władysława Raginisa	10	200708_2.0022	1351	2	3	93
1960	Wizna	Plac Kapitana Władysława Raginisa	10	200708_2.0022	1351	2	3	259
1961	Wizna	Plac Kapitana Władysława Raginisa	13	200708_2.0022	1344	2	3	126
1962	Wizna	Plac Kapitana Władysława Raginisa	14	200708_2.0022	1326	2	3	198
1963	Wizna	Plac Kapitana Władysława Raginisa	15	200708_2.0022	1325	2	3	122
1964	Wizna	Plac Kapitana Władysława Raginisa	16	200708_2.0022	1324	2	3	59
1965	Wizna	Plac Kapitana Władysława Raginisa	18	200708_2.0022	1323	2	3	38
1966	Wizna	Plac Kapitana Władysława Raginisa	18	200708_2.0022	1323	2	3	53
1967	Wizna	Plac Kapitana Władysława Raginisa	19	200708_2.0022	1322	2	3	146
1968	Wizna	Plac Kapitana Władysława Raginisa	20	200708_2.0022	1321	2	3	122
1969	Wizna	Plac Kapitana Władysława Raginisa	20	200708_2.0022	1321	2	3	48
1970	Wizna	Plac Kapitana Władysława Raginisa	20	200708_2.0022	1321	2	3	50
1971	Wizna	Plac Kapitana Władysława Raginisa	23	200708_2.0022	1125	2	3	129
1972	Wizna	Plac Kapitana Władysława Raginisa	26	200708_2.0022	1127	2	3	110
1973	Wizna	Plac Kapitana Władysława Raginisa	26	200708_2.0022	1127	2	3	204
1974	Wizna	Plac Kapitana Władysława Raginisa	9a	200708_2.0022	1352	2	3	163
1975	Wizna	Plac Kapitana Władysława Raginisa	9a	200708_2.0022	1352	2	3	27
1976	Wizna	Stefana Czarnieckiego	32	200708_2.0022	1047	2	3	107
1977	Wizna	Stefana Czarnieckiego	32	200708_2.0022	1047	2	3	139
1978	Wizna	Stefana Czarnieckiego	32	200708_2.0022	1047	2	3	140
1979	Wizna	Stefana Czarnieckiego	32	200708_2.0022	1047	2	3	109
1980	Wizna	Stefana Czarnieckiego	34	200708_2.0022	1048	2	3	122
1981	Wizna	Stefana Czarnieckiego	34	200708_2.0022	1048	2	3	158
1982	Wizna	Stefana Czarnieckiego	34	200708_2.0022	1048	2	3	129
1983	Wizna	Stefana Czarnieckiego	36	200708_2.0022	1050	2	3	126
1984	Wizna	Stefana Czarnieckiego	36	200708_2.0022	1050	2	3	154
1985	Wizna	Stefana Czarnieckiego	40	200708_2.0022	1052	2	3	113
1986	Wizna	Stefana Czarnieckiego	40	200708_2.0022	1052	2	3	65
1987	Wizna	Stefana Czarnieckiego	40	200708_2.0022	1052	2	3	18
1988	Wizna	Stefana Czarnieckiego	40	200708_2.0022	1052	2	3	15
1989	Wizna	Stefana Czarnieckiego	40	200708_2.0022	1052	2	3	132
1990	Wizna	Stefana Czarnieckiego	44	200708_2.0022	1053	2	3	400
1991	Wizna	Stefana Czarnieckiego	44	200708_2.0022	1053	2	3	69
1992	Wizna	Stefana Czarnieckiego	46	200708_2.0022	1055	2	3	460
1993	Wizna	Stefana Czarnieckiego	46	200708_2.0022	1055	2	3	48

Lp.	Miejscowość	Ulica	Nr	Nr obrębu	Nr działki ew.	Typ płyt	Stan płyt	Ilość m ²
1994	Wizna	Stefana Czarnieckiego	52	200708_2.0022	1058	2	3	450
1995	Wizna	Stefana Czarnieckiego	52	200708_2.0022	1058	2	3	76
1996	Wizna	Stefana Czarnieckiego	56	200708_2.0022	1060	2	3	134
1997	Wizna	Stefana Czarnieckiego	58	200708_2.0022	1061	2	3	180
1998	Wizna	Stefana Czarnieckiego	59	200708_2.0022	993	2	3	160
1999	Wizna	Stefana Czarnieckiego	59	200708_2.0022	993	2	3	164
2000	Wizna	Stefana Czarnieckiego	60	200708_2.0022	1063	2	3	414
2001	Wizna	Stefana Czarnieckiego	60	200708_2.0022	1063	2	3	115
2002	Wizna	Stefana Czarnieckiego	61	200708_2.0022	994	2	3	232
2003	Wizna	Stefana Czarnieckiego	61	200708_2.0022	994	2	3	276
2004	Wizna	Stefana Czarnieckiego	61	200708_2.0022	994	2	3	164
2005	Wizna	Stefana Czarnieckiego	62	200708_2.0022	1064	2	3	160
2006	Wizna	Stefana Czarnieckiego	63	200708_2.0022	998	2	3	195
2007	Wizna	Stefana Czarnieckiego	63	200708_2.0022	998	2	3	112
2008	Wizna	Stefana Czarnieckiego	63	200708_2.0022	998	2	3	140
2009	Wizna	Stefana Czarnieckiego	64	200708_2.0022	1065	2	3	156
2010	Wizna	Stefana Czarnieckiego	64	200708_2.0022	1065	2	3	105
2011	Wizna	Stefana Czarnieckiego	64	200708_2.0022	1065	2	3	86
2012	Wizna	Stefana Czarnieckiego	65	200708_2.0022	999	2	3	218
2013	Wizna	Stefana Czarnieckiego	65	200708_2.0022	999	2	3	113
2014	Wizna	Stefana Czarnieckiego	66	200708_2.0022	1069	2	3	71
2015	Wizna	Stefana Czarnieckiego	68	200708_2.0022	1070	2	3	69
2016	Wizna	Stefana Czarnieckiego	68	200708_2.0022	1070	2	3	52
2017	Wizna	Stefana Czarnieckiego	68	200708_2.0022	1070	2	3	13
2018	Wizna	Stefana Czarnieckiego	68	200708_2.0022	1070	2	3	17
2019	Wizna	Stefana Czarnieckiego	68	200708_2.0022	1070	2	3	31
2020	Wizna	Stefana Czarnieckiego	69	200708_2.0022	1003	2	3	17
2021	Wizna	Stefana Czarnieckiego	69	200708_2.0022	1003	2	3	211
2022	Wizna	Stefana Czarnieckiego	71	200708_2.0022	1004	2	3	27
2023	Wizna	Stefana Czarnieckiego	71	200708_2.0022	1004	2	3	83
2024	Wizna	Stefana Czarnieckiego	74	200708_2.0022	1073/1	2	3	175
2025	Wizna	Stefana Czarnieckiego	76	200708_2.0022	1073/2	2	3	215
2026	Wizna	Stefana Czarnieckiego	77	200708_2.0022	1007	2	3	18
2027	Wizna	Stefana Czarnieckiego	77	200708_2.0022	1007	2	3	301
2028	Wizna	Stefana Czarnieckiego	81	200708_2.0022	1010	2	3	277
2029	Wizna	Stefana Czarnieckiego	81	200708_2.0022	1009	2	3	403
2030	Wizna	Stefana Czarnieckiego	81	200708_2.0022	1010	2	3	36
2031	Wizna	Stefana Czarnieckiego	87	200708_2.0022	1013	2	3	36
2032	Wizna	Stefana Czarnieckiego	87	200708_2.0022	1013	2	3	143
2033	Wizna	Stefana Czarnieckiego	88	200708_2.0022	1111	2	3	41
2034	Wizna	Stefana Czarnieckiego	89	200708_2.0022	1014	2	3	78
2035	Wizna	Stefana Czarnieckiego	89	200708_2.0022	1014	2	3	88
2036	Wizna	Stefana Czarnieckiego	89	200708_2.0022	1014	2	3	204
2037	Wizna	Stefana Czarnieckiego	89	200708_2.0022	1014	2	3	19
2038	Wizna	Stefana Czarnieckiego	92	200708_2.0022	1237	2	3	61
2039	Wizna	Stefana Czarnieckiego	93	200708_2.0022	1016	2	3	20
2040	Wizna	Stefana Czarnieckiego	96	200708_2.0022	1253/1	2	3	93
2041	Wizna	Stefana Czarnieckiego	98	200708_2.0022	1253/2	2	3	143
2042	Wizna	Stefana Czarnieckiego	98	200708_2.0022	1252	2	3	19
2043	Wizna	Stefana Czarnieckiego	99	200708_2.0022	1020	2	3	81
2044	Wizna	Stefana Czarnieckiego	100	200708_2.0022	1268	2	3	116
2045	Wizna	Stefana Czarnieckiego	107	200708_2.0022	1024	2	3	255
2046	Wizna	Stefana Czarnieckiego	107	200708_2.0022	1024	2	3	204
2047	Wizna	Stefana Czarnieckiego	108	200708_2.0022	1286	2	3	256
2048	Wizna	Stefana Czarnieckiego	109	200708_2.0022	1025	2	3	304
2049	Wizna	Stefana Czarnieckiego	110	200708_2.0022	1287	2	3	181
2050	Wizna	Stefana Czarnieckiego	111	200708_2.0022	1026	2	3	19

Lp.	Miejscowość	Ulica	Nr	Nr obrębu	Nr działki ew.	Typ płyt	Stan płyt	Ilość m ²
2051	Wizna	Stefana Czarnieckiego	111	200708_2.0022	1026	2	3	14
2052	Wizna	Stefana Czarnieckiego	111	200708_2.0022	1026	2	3	180
2053	Wizna	Stefana Czarnieckiego	113	200708_2.0022	1027	2	3	542
2054	Wizna	Stefana Czarnieckiego	113	200708_2.0022	1027	2	3	491
2055	Wizna	Stefana Czarnieckiego	113	200708_2.0022	1027	2	3	451
2056	Wizna	Stefana Czarnieckiego	113	200708_2.0022	1027	2	3	105
2057	Wizna	Stefana Czarnieckiego	113	200708_2.0022	1027	2	3	48
2058	Wizna	Stefana Czarnieckiego	114	200708_2.0022	1289	2	3	77
2059	Wizna	Stefana Czarnieckiego	114	200708_2.0022	1289	2	3	160
2060	Wizna	Stefana Czarnieckiego	115	200708_2.0022	1029	2	3	48
2061	Wizna	Stefana Czarnieckiego	115	200708_2.0022	1029	2	3	45
2062	Wizna	Stefana Czarnieckiego	115	200708_2.0022	1029	2	3	113
2063	Wizna	Stefana Czarnieckiego	115	200708_2.0022	1029	2	3	311
2064	Wizna	Stefana Czarnieckiego	115	200708_2.0022	1028	2	3	36
2065	Wizna	Stefana Czarnieckiego	116	200708_2.0022	1291	2	3	112
2066	Wizna	Stefana Czarnieckiego	117	200708_2.0022	1030	2	3	117
2067	Wizna	Stefana Czarnieckiego	118	200708_2.0022	1293	2	3	266
2068	Wizna	Stefana Czarnieckiego	118	200708_2.0022	1293	2	3	465
2069	Wizna	Stefana Czarnieckiego	118	200708_2.0022	1292	2	3	140
2070	Wizna	Stefana Czarnieckiego	121	200708_2.0022	1032	2	3	192
2071	Wizna	Stefana Czarnieckiego	121	200708_2.0022	1032	2	3	535
2072	Wizna	Stefana Czarnieckiego	121	200708_2.0022	1032	2	3	489
2073	Wizna	Stefana Czarnieckiego	121	200708_2.0022	1032	2	3	86
2074	Wizna	Stefana Czarnieckiego	122	200708_2.0022	1294	2	3	160
2075	Wizna	Stefana Czarnieckiego	122	200708_2.0022	1294	2	3	69
2076	Wizna	Stefana Czarnieckiego	122	200708_2.0022	1294	2	3	99
2077	Wizna	Stefana Czarnieckiego	122	200708_2.0022	1294	2	3	132
2078	Wizna	Stefana Czarnieckiego	123	200708_2.0022	1033	2	3	92
2079	Wizna	Stefana Czarnieckiego	123	200708_2.0022	1033	2	3	70
2080	Wizna	Stefana Czarnieckiego	125	200708_2.0022	1034	2	3	218
2081	Wizna	Stefana Czarnieckiego	125	200708_2.0022	1034	2	3	474
2082	Wizna	Stefana Czarnieckiego	126	200708_2.0022	1296	2	3	156
2083	Wizna	Stefana Czarnieckiego	127	200708_2.0022	1035	2	3	427
2084	Wizna	Stefana Czarnieckiego	127	200708_2.0022	1036	2	3	82
2085	Wizna	Stefana Czarnieckiego	127	200708_2.0022	1036	2	3	112
2086	Wizna	Stefana Czarnieckiego	127	200708_2.0022	1036	2	3	113
2087	Wizna	Stefana Czarnieckiego	128	200708_2.0022	1469/3	2	3	171
2088	Wizna	Stefana Czarnieckiego	128	200708_2.0022	1469/3	2	3	140
2089	Wizna	Stefana Czarnieckiego	128	200708_2.0022	1469/3	2	3	355
2090	Wizna	Stefana Czarnieckiego	128	200708_2.0022	1470	2	3	372
2091	Wizna	Stefana Czarnieckiego	128	200708_2.0022	1471	2	3	311
2092	Wizna	Stefana Czarnieckiego	128	200708_2.0022	1471	2	3	22
2093	Wizna	Stefana Czarnieckiego	130	200708_2.0022	1468	2	3	36
2094	Wizna	Stefana Czarnieckiego	130	200708_2.0022	1468	2	3	69
2095	Wizna	Stefana Czarnieckiego	130	200708_2.0022	1468	2	3	146
2096	Wizna	Stefana Czarnieckiego	130	200708_2.0022	1468	2	3	78
2097	Wizna	Stefana Czarnieckiego	130	200708_2.0022	1468	2	3	139
2098	Wizna	Stefana Czarnieckiego	130	200708_2.0022	1469/3	2	3	90
2099	Wizna	Stefana Czarnieckiego	132	200708_2.0022	1467	2	3	65
2100	Wizna	Stefana Czarnieckiego	133	200708_2.0022	1039	2	3	257
2101	Wizna	Stefana Czarnieckiego	133	200708_2.0022	1039	2	3	126
2102	Wizna	Stefana Czarnieckiego	133	200708_2.0022	1039	2	3	52
2103	Wizna	Stefana Czarnieckiego	136	200708_2.0022	1466	2	3	95
2104	Wizna	Stefana Czarnieckiego	137	200708_2.0022	1040	2	3	69
2105	Wizna	Stefana Czarnieckiego	138	200708_2.0022	1465	2	3	96
2106	Wizna	Stefana Czarnieckiego	138	200708_2.0022	1465	2	3	144
2107	Wizna	Stefana Czarnieckiego	139	200708_2.0022	1410	2	3	171

Lp.	Miejscowość	Ulica	Nr	Nr obrębu	Nr działki ew.	Typ płyt	Stan płyt	Ilość m ²
2108	Wizna	Stefana Czarnieckiego	140	200708_2.0022	1464	2	3	113
2109	Wizna	Stefana Czarnieckiego	140	200708_2.0022	1464	2	3	113
2110	Wizna	Stefana Czarnieckiego	141	200708_2.0022	1409	2	3	382
2111	Wizna	Stefana Czarnieckiego	141	200708_2.0022	1409	2	3	140
2112	Wizna	Stefana Czarnieckiego	142	200708_2.0022	1463	2	3	83
2113	Wizna	Stefana Czarnieckiego	144	200708_2.0022	1462	2	3	68
2114	Wizna	Stefana Czarnieckiego	144	200708_2.0022	1462	2	3	110
2115	Wizna	Stefana Czarnieckiego	146	200708_2.0022	1460	2	3	386
2116	Wizna	Stefana Czarnieckiego	146	200708_2.0022	1461	2	3	276
2117	Wizna	Stefana Czarnieckiego	146	200708_2.0022	1461	1	3	132
2118	Wizna	Stefana Czarnieckiego	147	200708_2.0022	1405	2	3	93
2119	Wizna	Stefana Czarnieckiego	147	200708_2.0022	1405	2	3	31
2120	Wizna	Stefana Czarnieckiego	148	200708_2.0022	1459	2	3	175
2121	Wizna	Stefana Czarnieckiego	149	200708_2.0022	1403	2	3	223
2122	Wizna	Stefana Czarnieckiego	149	200708_2.0022	1403	2	3	106
2123	Wizna	Stefana Czarnieckiego	149	200708_2.0022	1403	2	3	71
2124	Wizna	Stefana Czarnieckiego	150	200708_2.0022	1458	2	3	72
2125	Wizna	Stefana Czarnieckiego	151	200708_2.0022	1402	2	3	154
2126	Wizna	Stefana Czarnieckiego	151	200708_2.0022	1402	2	3	205
2127	Wizna	Stefana Czarnieckiego	152	200708_2.0022	1451	2	3	66
2128	Wizna	Stefana Czarnieckiego	152	200708_2.0022	1451	2	3	416
2129	Wizna	Stefana Czarnieckiego	153	200708_2.0022	1400	2	3	180
2130	Wizna	Stefana Czarnieckiego	153	200708_2.0022	1400	2	3	102
2131	Wizna	Stefana Czarnieckiego	153	200708_2.0022	1400	2	3	12
2132	Wizna	Stefana Czarnieckiego	154	200708_2.0022	732	2	3	7
2133	Wizna	Stefana Czarnieckiego	154	200708_2.0022	732	2	3	42
2134	Wizna	Stefana Czarnieckiego	154	200708_2.0022	732	2	3	559
2135	Wizna	Stefana Czarnieckiego	154	200708_2.0022	732	2	3	188
2136	Wizna	Stefana Czarnieckiego	157	200708_2.0022	1398	2	3	406
2137	Wizna	Stefana Czarnieckiego	157	200708_2.0022	1398	2	3	225
2138	Wizna	Stefana Czarnieckiego	157	200708_2.0022	1398	2	3	201
2139	Wizna	Stefana Czarnieckiego	159	200708_2.0022	1397	2	3	464
2140	Wizna	Stefana Czarnieckiego	159	200708_2.0022	1397	2	3	263
2141	Wizna	Stefana Czarnieckiego	159	200708_2.0022	1397	2	3	21
2142	Wizna	Stefana Czarnieckiego	165	200708_2.0022	1395	2	3	113
2143	Wizna	Stefana Czarnieckiego	165	200708_2.0022	1395	2	3	165
2144	Wizna	Stefana Czarnieckiego	165	200708_2.0022	1395	2	3	301
2145	Wizna	Stefana Czarnieckiego	167	200708_2.0022	1394	2	3	242
2146	Wizna	Stefana Czarnieckiego	167	200708_2.0022	1394	2	3	121
2147	Wizna	Stefana Czarnieckiego	167	200708_2.0022	1394	2	3	588
2148	Wizna	Stefana Czarnieckiego	169	200708_2.0022	1393	2	3	181
2149	Wizna	Stefana Czarnieckiego	169	200708_2.0022	1393	2	3	86
2150	Wizna	Stefana Czarnieckiego	169	200708_2.0022	1393	2	3	98
2151	Wizna	Stefana Czarnieckiego	169	200708_2.0022	1393	2	3	212
2152	Wizna	Stefana Czarnieckiego	177	200708_2.0022	1388	2	3	276
2153	Wizna	Stefana Czarnieckiego	177	200708_2.0022	1388	2	3	144
2154	Wizna	Stefana Czarnieckiego	177	200708_2.0022	1388	2	3	22
2155	Wizna	Stefana Czarnieckiego	179	200708_2.0022	1387	2	3	116
2156	Wizna	Stefana Czarnieckiego	179	200708_2.0022	1387	2	3	106
2157	Wizna	Stefana Czarnieckiego	179	200708_2.0022	1387	2	3	226
2158	Wizna	Stefana Czarnieckiego	181	200708_2.0022	1385	2	3	108
2159	Wizna	Stefana Czarnieckiego	181	200708_2.0022	1385	2	3	494
2160	Wizna	Stefana Czarnieckiego	185	200708_2.0022	1383	2	3	139
2161	Wizna	Stefana Czarnieckiego	185	200708_2.0022	1383	2	3	92
2162	Wizna	Stefana Czarnieckiego	185	200708_2.0022	1383	2	3	194
2163	Wizna	Stefana Czarnieckiego	187	200708_2.0022	1382	2	3	250
2164	Wizna	Stefana Czarnieckiego	187	200708_2.0022	1382	2	3	112

Lp.	Miejscowość	Ulica	Nr	Nr obrębu	Nr działki ew.	Typ płyt	Stan płyt	Ilość m ²
2165	Wizna	Stefana Czarnieckiego	187	200708_2.0022	1382	2	3	15
2166	Wizna	Stefana Czarnieckiego	187	200708_2.0022	1382	2	3	103
2167	Wizna	Stefana Czarnieckiego	189	200708_2.0022	1381	2	3	154
2168	Wizna	Stefana Czarnieckiego	191	200708_2.0022	1380	2	3	56
2169	Wizna	Stefana Czarnieckiego	191	200708_2.0022	1380	2	3	110
2170	Wizna	Stefana Czarnieckiego	191	200708_2.0022	1380	2	3	158
2171	Wizna	Stefana Czarnieckiego	191	200708_2.0022	1380	2	3	325
2172	Wizna	Stefana Czarnieckiego	193	200708_2.0022	1378	2	3	113
2173	Wizna	Stefana Czarnieckiego	195	200708_2.0022	1377/2	2	3	177
2174	Wizna	Stefana Czarnieckiego	197	200708_2.0022	1377/1	2	3	313
2175	Wizna	Stefana Czarnieckiego	197	200708_2.0022	1377/1	2	3	51
2176	Wizna	Stefana Czarnieckiego	197	200708_2.0022	1377/1	2	3	57
2177	Wizna	Stefana Czarnieckiego	197	200708_2.0022	1377/1	2	3	126
2178	Wizna	Stefana Czarnieckiego	199	200708_2.0022	1376	2	3	116
2179	Wizna	Stefana Czarnieckiego	199	200708_2.0022	1376	2	3	232
2180	Wizna	Stefana Czarnieckiego	201	200708_2.0022	1375	2	3	127
2181	Wizna	Stefana Czarnieckiego	201	200708_2.0022	1375	2	3	185
2182	Wizna	Stefana Czarnieckiego	203	200708_2.0022	365	2	3	287
2183	Wizna	Stefana Czarnieckiego	203	200708_2.0022	365	2	3	149
2184	Wizna	Stefana Czarnieckiego	205	200708_2.0022	358	2	3	218
2185	Wizna	Stefana Czarnieckiego	115a	200708_2.0022	1028	2	3	57
2186	Wizna	Stefana Czarnieckiego	115a	200708_2.0022	1028	2	3	211
2187	Wizna	Stefana Czarnieckiego	131a	200708_2.0022	1038	2	3	178
2188	Wizna	Stefana Czarnieckiego	131a	200708_2.0022	1038	2	3	260
2189	Wizna	Stefana Czarnieckiego	131a	200708_2.0022	1038	2	3	49
2190	Wizna	Stefana Czarnieckiego	131a	200708_2.0022	1038	2	3	109
2191	Wizna	Stefana Czarnieckiego	131a	200708_2.0022	1038	2	3	38
2192	Wizna	Stefana Czarnieckiego	171a	200708_2.0022	1392	2	3	365
2193	Wizna	Stefana Czarnieckiego	179a	200708_2.0022	1386/1	2	3	163
2194	Wizna	Stefana Czarnieckiego	91a	200708_2.0022	1015	2	3	148
2195	Wizna	Stefana Czarnieckiego	91a	200708_2.0022	1015	2	3	308
2196	Wizna	Szkolna	5	200708_2.0022	1364	2	3	83
2197	Wizna	Szkolna	5	200708_2.0022	1364	2	3	31
2198	Wizna	Zamkowa	1	200708_2.0022	1067	2	3	99
2199	Wizna	Zamkowa	1	200708_2.0022	1067	2	3	32
2200	Wizna	Zamkowa	2	200708_2.0022	1306/1	2	3	63
2201	Wizna	Zamkowa	2	200708_2.0022	1308	2	3	175
2202	Wizna	Zamkowa	6	200708_2.0022	1311	2	3	95
2203	Wizna	Zamkowa	6	200708_2.0022	1311	2	3	12
2204	Wizna	Zamkowa	6	200708_2.0022	1311	2	3	59
2205	Wizna	Zamkowa	6	200708_2.0022	1311	2	3	10
2206	Wizna	Zamkowa	8	200708_2.0022	1312	2	3	19
2207	Wizna	Zamkowa	8	200708_2.0022	1312	2	3	9
2208	Wizna	Zamkowa	8	200708_2.0022	1312	2	3	14
2209	Wizna	Zamkowa	8	200708_2.0022	1312	2	3	89
2210	Wizna	Zamkowa	11	200708_2.0022	1087	2	3	140
2211	Wizna	Zamkowa	11	200708_2.0022	1087	2	3	78
2212	Wizna	Zamkowa	11	200708_2.0022	1087	2	3	177
2213	Wizna	Zamkowa	13	200708_2.0022	1088	2	3	106
2214	Wizna	Zamkowa	13	200708_2.0022	1088	2	3	52
2215	Wizna	Zamkowa	15	200708_2.0022	1089	2	3	110
2216	Wizna	Zastodolna	1	200708_2.0022	1681	2	3	133
2217	Wizna	Zastodolna	1	200708_2.0022	1681	2	3	212
2218	Wizna	Zastodolna	1	200708_2.0022	1681	2	3	281
2219	Wizna		1	200708_2.0022	113/1	2	3	71
2220	Wizna		1	200708_2.0022	113/1	2	3	195
2221	Wizna		1	200708_2.0022	113/1	2	3	18

Lp.	Miejscowość	Ulica	Nr	Nr obrębu	Nr działki ew.	Typ płyt	Stan płyt	Ilość m ²
2222	Wizna		1	200708_2.0022	113/1	2	3	24
2223	Wizna		1	200708_2.0022	113/1	2	3	28
2224	Wizna		2	200708_2.0022	107/1	2	3	181
2225	Wizna		2	200708_2.0022	107/1	2	3	253
2226	Wizna		3	200708_2.0022	106/1	2	3	253
2227	Wizna		3	200708_2.0022	106/1	2	3	362
2228	Wizna		3	200708_2.0022	106/1	2	3	37
2229	Wizna		4	200708_2.0022	5	2	3	137
2230	Wizna		4	200708_2.0022	5	2	3	376
2231	Wizna		4	200708_2.0022	5	2	3	54
2232	Wizna		BN	200708_2.0027	11/1	2	3	3251
2233	Wizna		BN	200708_2.0027	11/1	2	3	2971
2234	Wizna		BN	200708_2.0027	11/1	2	3	3055
2235	Wizna		BN	200708_2.0027	11/1	2	3	3224
2236	Wizna		BN	200708_2.0027	11/1	2	3	1116
2237	Wizna		BN	200708_2.0027	11/1	2	3	1124
2238	Wizna		BN	200708_2.0027	11/1	2	3	1131
2239	Wizna		BN	200708_2.0027	11/1	2	3	1123
2240	Wizna		BN	200708_2.0027	11/1	2	3	420
2241	Wizna		BN	200708_2.0027	11/1	2	3	475
2242	Wizna		BN	200708_2.0027	11/1	2	3	347
2243	Wizna		BN	200708_2.0022	892/3	2	3	173
2244	Wizna		BN	200708_2.0022	1434/2	2	3	369
2245	Wizna		BN	200708_2.0022	1434/1	2	3	199
2246	Wizna Kolonia		1	200708_2.0022	410/1	2	3	177
2247	Wizna Kolonia		1	200708_2.0022	410/1	2	3	194
2248	Wizna Kolonia		1	200708_2.0022	410/1	2	3	103
2249	Wizna Kolonia		3	200708_2.0022	404/1	2	3	123
2250	Wizna Kolonia		3	200708_2.0022	404/1	2	3	223
2251	Wizna Kolonia		3	200708_2.0022	404/1	2	3	315
2252	Wizna Kolonia		3	200708_2.0022	404/1	2	3	18
2253	Wizna Kolonia		4	200708_2.0022	395/2	2	3	205
2254	Wizna Kolonia		4	200708_2.0022	395/2	2	3	99
2255	Wizna Kolonia		4	200708_2.0022	395/2	2	3	117
2256	Wizna Kolonia		BN	200708_2.0022	289	2	3	24
2257	Wiżnica		50	200708_2.0018	301	2	3	539
2258	Wiżnica		50	200708_2.0018	301	2	3	255
2259	Wiżnica		50	200708_2.0018	301	2	3	492
2260	Wiżnica		50	200708_2.0018	298	2	3	231
2261	Wiżnica		50	200708_2.0018	298	2	3	144
2262	Wiżnica		55	200708_2.0018	335	2	3	100
2263	Wiżnica		55	200708_2.0018	335	2	3	383
2264	Wiżnica		55	200708_2.0018	335	2	3	84
2265	Wiżnica		55	200708_2.0018	335	2	3	43
2266	Wiżnica		55	200708_2.0018	335	2	3	154
2267	Wiżnica		56	200708_2.0018	339	2	3	341
2268	Wiżnica		56	200708_2.0018	339	2	3	72
2269	Wiżnica		58	200708_2.0018	349/1	2	3	228
2270	Wiżnica		58	200708_2.0018	349/1	2	3	602
2271	Wiżnica		58	200708_2.0018	349/1	2	3	646
2272	Wiżnica		55a	200708_2.0018	421	2	3	421
2273	Włochówka		1	200708_2.0023	400	2	3	199
2274	Włochówka		1	200708_2.0023	400	2	3	42
2275	Włochówka		4	200708_2.0023	406	2	3	283
2276	Włochówka		4	200708_2.0023	406	2	3	404
2277	Włochówka		6	200708_2.0023	408/2	2	3	206
2278	Włochówka		6	200708_2.0023	641	2	3	604

Lp.	Miejscowość	Ulica	Nr	Nr obrębu	Nr działki ew.	Typ płyt	Stan płyt	Ilość m ²
2279	Włochówka		6	200708_2.0023	407/2	2	3	44
2280	Włochówka		7	200708_2.0023	404	2	3	287
2281	Włochówka		7	200708_2.0023	404	2	3	41
2282	Za Choiną		68	200708_2.0003	347	2	3	163
2283	Za Choiną		68	200708_2.0003	347	2	3	533
2284	Za Choiną		70	200708_2.0003	316/1	2	3	4
2285	Za Choiną		71	200708_2.0003	315	2	3	389
2286	Za Choiną		72	200708_2.0003	201	2	3	154
2287	Za Choiną		72	200708_2.0003	201	2	3	106
2288	Za Choiną		73	200708_2.0003	312	2	3	133
2289	Za Choiną		73	200708_2.0003	312	2	3	77
2290	Zanklewo		1	200708_2.0017	150	2	3	341
2291	Zanklewo		1	200708_2.0017	150	2	3	18
2292	Zanklewo		1	200708_2.0017	150	2	3	499
2293	Zanklewo		3	200708_2.0024	169	2	3	71
2294	Zanklewo		4	200708_2.0024	214	2	3	133
2295	Zanklewo		5	200708_2.0024	124	2	3	199
2296	Zanklewo		5	200708_2.0024	124	2	3	16
2297	Zanklewo		6	200708_2.0024	210	2	3	261
2298	Zanklewo		6	200708_2.0024	212	2	3	194
2299	Zanklewo		7	200708_2.0024	104	2	3	180
2300	Zanklewo		7	200708_2.0024	104	2	3	82
2301	Zanklewo		7	200708_2.0024	104	2	3	245
2302	Zanklewo		7	200708_2.0024	105	2	3	83
2303	Zanklewo		10	200708_2.0024	208	2	3	126
2304	Zanklewo		10	200708_2.0024	207	2	3	137
2305	Zanklewo		10	200708_2.0024	207	2	3	192
2306	Zanklewo		10	200708_2.0024	208	2	3	502
2307	Zanklewo		10	200708_2.0024	207	2	3	16
2308	Zanklewo		10	200708_2.0024	208	2	3	14
2309	Zanklewo		22	200708_2.0024	430	2	3	200
2310	Zanklewo		2a	200708_2.0024	230	2	3	190
2311	Zanklewo		2a	200708_2.0024	230	2	3	403

Objaśnienia:**Rodzaj płyt:** 1 - płyty azbestowo-cementowe płaskie, 2 - płyty azbestowo-cementowe faliste.**Stan płyt:** 1 - wymiana lub naprawa wymagana bezzwłocznie, 2 - ponowna ocena wymagana w czasie do 1 roku, 3 - ponowna ocena w terminie do 5 lat.