



## W trosce o bagna i ludzi

Osowiec-Twierdza 8 | 19-110 Goniądz | tel. (0 85) 738 30 00 | fax. (0 85) 738 30 21 | www.biebrza.org.pl |  
e-mail: sekretariat@biebrza.org.pl

ZD-415/230/.....<sup>3586</sup>...../2017

Osowiec-Twierdza, dnia .....<sup>15</sup>.....maja 2017 r.

### OGŁOSZENIE O PRZETARGU USTNYM NIEOGRANICZONYM NR 2 W FORMIE LICYTACJI PUBLICZNEJ NA DZIERŻAWĘ NIERUCHOMOŚCI BĘDĄCYCH WE WŁADANIU BIEBRZAŃSKIEGO PARKU NARODOWEGO

Dyrektor Biebrzańskiego Parku Narodowego z siedzibą w Osowcu-Twierdzy 8, 19-110 Goniądz, ogłasza przetarg pisemny nieograniczony w formie licytacji publicznej na dzierżawę nieruchomości gruntowych będących we władaniu Biebrzańskiego Parku Narodowego. Podstawę prawną przeprowadzenia przetargu stanowią zapisy ustawy z dnia 16 kwietnia 2004 r. o ochronie przyrody (Dz. U. z 2016 r., poz. 2134 ze zm.), ustawy z dnia 16 grudnia 2016 r. o zasadach zarządzania mieniem państwowym (Dz.U. z 2016 r., poz. 2259), rozporządzenia Ministra Środowiska z dnia 20 lipca 2012 r. w sprawie przetargów oraz rokowań na rozporządzanie nieruchomościami przez parki narodowe (Dz. U. z 2012 r., poz. 868).

#### I. PRZEDMIOT PRZETARGU

Przedmiotem przetargu są nieruchomości gruntowe, będące we władaniu Biebrzańskiego Parku Narodowego. Szczegółowy opis przedmiotu przetargu znajduje się w załączniku nr 1 do ogłoszenia o przetargu.

#### II. OZNACZENIE NIERUCHOMOŚCI WEDŁUG KSIĄG WIECZYSTYCH ORAZ EWIDENCJI GRUNTÓW I BUDYNKÓW

1. Oznaczenie nieruchomości zawiera załącznik nr 1 do ogłoszenia o przetargu.
2. Mapy poglądowe lokalizacji kompleksów zawiera załącznik nr 2 do ogłoszenia. Granice kompleksów w formacie plików formacie wektorowym dodatkowo stanowi załącznik nr 2a.

#### III. POWIERZCHNIA NIERUCHOMOŚCI

Oznaczenie powierzchni nieruchomości zawiera załącznik nr 1 do ogłoszenia o przetargu.

#### IV. PRZEZNACZENIE NIERUCHOMOŚCI I SPOSÓB JEJ ZAGOSPODAROWANIA

Przeznaczenie nieruchomości i sposób gospodarowania określa załącznik nr 1 do ogłoszenia oraz załącznik nr 4 do ogłoszenia.

#### V. TERMIN DZIERŻAWY NIERUCHOMOŚCI (okres trwania umowy)

Umowa będzie obowiązywać od dnia jej podpisania do dnia 31 marca 2022 r.

#### VI. WYSOKOŚĆ OPŁAT Z TYTUŁU DZIERŻAWY I ZASADY AKTUALIZACJI OPŁAT

1. Kwotę wywoławczą czynszu netto dla każdego z kompleksów określa załącznik nr 3 do ogłoszenia o przetargu.
2. Wysokość czynszu netto w pierwszym roku obowiązywania umowy będzie wynikała z oferty wyłonionej w przetargu. Za każdy kolejny rozpoczęty rok dzierżawy, z wyjątkiem ostatniego roku, wysokość czynszu będzie naliczana wg stawki z roku poprzedniego zaktualizowanej zgodnie ze wskaźnikiem opublikowanym Komunikatem Prezesa GUS w sprawie średniorocznego wskaźnika cen towarów i usług konsumpcyjnych ogółem za rok poprzedni. W przypadku gdy ww. wskaźnik jest ujemny czynsz nie ulega zmianie. Za ostatni rok dzierżawy czynszu nie nalicza się.



3. Dzierżawca, który uzgodnione w *Porozumieniu w sprawie działań ochronnych* (zał. 5b) koszenie ręczne wykona kosą tradycyjną (nie spalinową lub elektryczną) ma prawo do bonifikaty w postaci obniżenia czynszu dzierżawnego za rok kalendarzowy następujący po roku kalendarzowym, w którym koszenie zostało wykonane.
4. Bonifikata wynosi 30% czynszu dzierżawnego należnego za powierzchnie wykoszone kosą tradycyjną i jest obliczana proporcjonalnie w stosunku do całej powierzchni dzierżawionego kompleksu.
5. Bonifikata będzie każdorazowo obliczana od stawki czynszu wyliczonej zgodnie z zapisami ust. 2, z uwzględnieniem treści ust. 4.
6. Procedurę związaną z udzieleniem bonifikaty oraz sposób weryfikacji wykonania koszenia kosą tradycyjną opisuje załącznik nr 7 do umowy.
7. Zasady aktualizacji opłat określa załącznik nr 5 do ogłoszenia o przetargu – projekt umowy.

#### **VII. TERMIN WNOŚZENIA OPŁAT Z TYTUŁU DZIERŻAWY**

Termin i sposób wnoszenia opłat określa załącznik nr 5 do ogłoszenia o przetargu – projekt umowy.

#### **VIII. TERMIN W JAKIM MOŻNA DOKONAĆ OGŁĘDZIN NIERUCHOMOŚCI**

1. W terenie można zapoznać się z lokalizacją i stanem gruntów w obecności oddelegowanego pracownika Parku. Spotkanie należy uzgodnić kontaktując się telefonicznie z właściwym terytorialnie konserwatorem obrębu ochronnego pod warunkiem, że termin wizyty nie stoi w sprzeczności z wymogami ochrony gatunkowej.
2. Ogłędzin można dokonać w godz. 8:00 – 15:00 w terminach:
3. Dla kompleksów nr 21-31 od dnia 16.05. 2017 r. do dnia 22.05.2017 r., po wcześniejszym ustaleniu z Konserwatorem Obwodu Ochronnego Basenu Dolnego – Panem Robertem Kowalewskim, tel. 600825630;
4. Dla kompleksów nr 1-11, 15, 18-20 od dnia 16.05. 2017 r. do dnia 22.05.2017 r., po wcześniejszym ustaleniu z Konserwatorem Obwodu Ochronnego Basenu Środkowego Południe – Panem Jerzym Rolnikiem, tel. 784494221;
5. Dla kompleksów nr 12-14, 16-17 od dnia 16.05. 2017 r. do dnia 22.05.2017 r., po wcześniejszym ustaleniu z Konserwatorem Obwodu Ochronnego Basenu Środkowego Północ – Panem Andrzejem Sikorą, tel. 668446884.

#### **IX. WARUNKI PRZYSTĄPIENIA DO PRZETARGU USTNEGO**

1. Warunkiem przystąpienia do przetargu jest:
  - a. złożenie formularza zgłoszeniowego z oświadczeniami, stanowiącego załącznik nr 6 do ogłoszenia o przetargu; formularz należy umieścić w kopercie z dopiskiem: **FORMULARZ ZGŁOSZENIOWY DO PRZETARGU NR 2 NA DZIERŻAWĘ NIERUCHOMOŚCI GRUNTOWYCH**. Nie otwierać przed:
    - dniem 1.06. 2017 r. do godz.: 9:00 dla kompleksów 1-15
    - dniem 2.06. 2017 r. do godz.: 9:00 dla kompleksów 16-31
  - b. wniesienia wadium w terminie określonym w ogłoszeniu i wysokości określonej dla danego kompleksu oraz przedłożenia dowodu jego wniesienia komisji przetargowej przed otwarciem przetargu.
2. Formularz zgłoszeniowy, o którym mowa w ust. 1 lit. a, musi być podpisany przez osobę uprawnioną do reprezentowania oferenta w obrocie gospodarczym, zgodnie z aktem rejestracyjnym, wymaganiami ustawowymi oraz przepisami prawa.
3. Jeżeli formularz zgłoszeniowy zostanie podpisany przez upoważnionego przedstawiciela oferenta, to należy do niego dołączyć pełnomocnictwo w oryginale lub uwierzytelnionej przez notariusza kopii.
4. Organizator przetargu wymaga, aby oferent opisał w formularzu zgłoszeniowym (załącznik nr 6 do ogłoszenia o przetargu) planowany sposób zagospodarowania pozyskanej biomasy. Proponowany przez oferenta sposób zagospodarowania biomasy nie może negatywnie wpływać na środowisko przyrodnicze.
5. Organizator przetargu nie dopuszcza niżej opisanych sposobów zagospodarowania biomasy:
  - a. spalanie inaczej niż w przygotowanych do tego celu specjalnych instalacjach;
  - b. zatopienie w zbiornikach, rowach i w ciekach wodnych;



- c. składowanie pozyskanej biomasy w granicach Biebrzańskiego Parku Narodowego bez uzgodnienia z Dyrektorem BbPN;
  - d. rozdrobnienia lub pozostawienia biomasy na dzierżawionej powierzchni.
6. Na etapie realizacji umowy dzierżawy Organizator przetargu będzie żądał od Dzierżawcy oświadczenia o sposobie zagospodarowania pozyskanej biomasy. Organizator przetargu ma prawo żądać od Dzierżawcy dokumentów potwierdzających sposób zagospodarowania biomasy wykazany w oświadczeniu.
  7. W przypadku, gdy Dzierżawca w wyniku niniejszego przetargu wydzierżawi nieruchomości gruntowe o łącznej powierzchni powyżej 10 ha, zobowiązany będzie do wniesienia zabezpieczenia należytego wykonania umowy na warunkach określonych w §9 projektu umowy (Załącznik nr 5 do ogłoszenia o przetargu).

#### **X. WADIUM**

1. Wysokość wadium dla każdego z kompleksów będącego przedmiotem przetargu określa załącznik nr 3 do ogłoszenia o przetargu.
2. Wadium dla każdego z wybranych kompleksów należy wnieść w terminie nie późniejszym niż 3 dni przed przetargiem, tj. do dnia 22.05. 2017 r., do godz. 14:00.
3. Formy płatności wadium:
  - a. przelew na rachunek bankowy Biebrzańskiego Parku Narodowego w Banku Gospodarstwa Krajowego Oddział w Białymstoku nr 37 1130 1059 0017 3397 2620 0005, w tytule przelewu należy wpisać: *wadium - przetarg na dzierżawę 5-letnią nieruchomości w BbPN* oraz numer/-y kompleksu/-ów, których to wadium dotyczy, terminem wpłaty wadium jest data wpływu środków na rachunek bankowy Parku;
  - b. wpłata gotówki w kasie Biebrzańskiego Parku Narodowego z siedzibą: Osowiec-Twierdza 8, 19-110 Goniądz, w tytule wpłaty należy wpisać: *wadium - przetarg na dzierżawę nieruchomości w BbPN* oraz numer/-y kompleksu/-ów, których to wadium dotyczy.
4. Kasa czynna jest od poniedziałku do piątku w godz. 7.30-14.30. Wpłaty przyjmowane są wyłącznie we wskazanych godzinach.
5. Wadium zwraca się niezwłocznie, jednak nie później niż w terminie 7 dni od dnia:
  - a. odstąpienia od przetargu,
  - b. zamknięcia przetargu,
  - c. unieważnienia przetargu,
  - d. zakończenia przetargu wynikiem negatywnym.
6. Wadium wniesione przez uczestnika przetargu, który wygrał przetarg, zalicza się na poczet czynszu.

#### **XI. TERMIN I MIEJSCE SKŁADANIA DOKUMENTÓW**

Dokumenty, o których mowa w pkt X ust. 1a i b należy złożyć w siedzibie Biebrzańskiego Parku Narodowego, Osowiec-Twierdza 8, w Goniądzu, pok. nr 14, do dnia 22.05. 2017 r. do godziny 15:00.

#### **XII. OGRANICZENIA UCZESTNICTWA**

1. Do przetargu nie mogą przystąpić podmioty, które na dzień złożenia formularza zgłoszeniowego posiadają przeterminowane należności finansowe wobec Biebrzańskiego Parku Narodowego.
2. Do przetargu nie mogą przystąpić pracownicy Biebrzańskiego Parku Narodowego oraz ich zstępni, wstępni, rodzeństwo i małżonek, a także osoby związane zależnościami z tytułu prowadzonej działalności gospodarczej z jakimkolwiek pracownikiem Biebrzańskiego Parku Narodowego.
3. Do przetargu nie mogą przystąpić podmioty, z którymi rozwiązano umowę dzierżawy nieruchomości będących we władaniu BbPN z przyczyn leżących po stronie tego podmiotu.

#### **XIII. DODATKOWE INFORMACJE**

1. Przed rozpoczęciem przetargu Dyrektor BbPN zastrzega sobie prawo odstąpienia od przeprowadzenia przetargu bez podania przyczyny.
2. Dyrektor BbPN zastrzega sobie prawo do zmiany lub odwołania treści niniejszego ogłoszenia oraz warunków przetargu, bez podania przyczyn.



3. Przed otwarciem licytacji uczestnik przetargu jest zobowiązany do przedłożenia komisji przetargowej dokumentu potwierdzającego jego tożsamość dowodem osobistym.
4. W przypadku, gdy wyłoniona w drodze niniejszego przetargu wartość czynszu z tytułu umowy dzierżawy za cały czas obowiązywania umowy przekraczać będzie 200 000 zł, umowa zostanie zawarta w przypadku uzyskaniu zgody, o której mowa w art. 38 ust. 2 ustawy z dnia 16 grudnia 2016 r. o zasadach zarządzania mieniem państwowym (Dz. U. z 2016 r., poz. 2259).
5. Dyrektor BbPN informuje, że w granicach niektórych kompleksów wskazanych do dzierżawy zalega biomasa zebrana w stogi lub kopy z poprzednich sezonów. Jej uprzątnięcie (tj. wywiezienie z terenu BbPN) przez oferenta, z którym zostanie podpisana umowa dzierżawy, będzie niezbędne przed przystąpieniem do realizacji zabiegów ochronnych.
6. Informacji dotyczących przetargu udzielają od poniedziałku do piątku w godz. 8.00-15.00:
  - a. Natalia Dzikowska - w zakresie określenia przedmiotu przetargu, tel. 857383050;
  - b. Wojciech Ejankowski - w zakresie merytorycznym dotyczącym przetargu, tel. 857383050;
  - c. Agnieszka Henel - w zakresie merytorycznym dotyczącym zabiegów ochronnych, zaplanowanych w ramach dzierżaw, tel. 857383005;
  - d. Magdalena Chudek - w zakresie procedury, tel. 8573803038.
7. Komisja przetargowa zastrzega sobie prawo weryfikacji oświadczeń zawartych w formularzu zgłoszeniowym przed podpisaniem umowy.

#### **XIV. TERMIN I MIEJSCE PRZETARGU**

Przetarg odbędzie się w siedzibie Biebrzańskiego Parku Narodowego, Osowiec-Twierdza 8, gmina Goniądz, w pok. nr 38:

- a. dnia 1.06. 2017 r. o godz.: 9:00 dla kompleksów 1-15
- b. dnia 2.06. 2017 r. o godz.: 9:00 dla kompleksów 16-31

#### **XV. PRZEBIEG USTNEGO PRZETARGU NIEOGRANICZONEGO**

1. Licytację prowadzi przewodniczący komisji przetargowej albo wyznaczony przez niego członek komisji przetargowej.
2. Przed wywołaniem licytacji prowadzący licytację sprawdza, czy uczestnicy przetargu wnieśli wadium w terminie określonym w ogłoszeniu o przetargu.
3. Wywołując licytację, podaje się do wiadomości przedmiot przetargu oraz wysokość rocznych opłat z tytułu dzierżawy.
4. Prowadzący licytację informuje uczestników przetargu o nieprzyjmowaniu dalszych postąpień po trzecim wywołaniu najwyższej zaproponowanej oferty.
5. Uczestnicy przetargu decydują o wysokości postąpienia, z tym, że postąpienie nie może wynosić mniej niż 1% wysokości rocznych opłat z tytułu dzierżawy.
6. Uczestnicy przetargu zgłaszają kolejne postąpienia wysokości rocznych opłat z tytułu dzierżawy, dopóki mimo trzykrotnego wywołania nie ma dalszych postąpień.
7. Przetarg jest ważny bez względu na liczbę jego uczestników, jeżeli przynajmniej jeden uczestnik przetargu zaoferował co najmniej jedno postąpienie powyżej wysokości rocznych opłat z tytułu dzierżawy.
8. Po ustaniu zgłaszania postąpień prowadzący licytację wywołuje trzykrotnie ostatnią, najwyższą wysokość rocznych opłat z tytułu dzierżawy, i zamyka licytację, a następnie ogłasza imię i nazwisko albo nazwę lub firmę uczestnika przetargu, który wygrał przetarg.
9. Przetarg dla każdego z kompleksów uważa się za zamknięty z chwilą podpisania protokołu.
10. Protokół z przeprowadzonego przetargu sporządza się w dwóch jednobrzmiących egzemplarzach, jeden dla dyrektora Parku, a jeden dla uczestnika przetargu, który wygrał przetarg.
11. Protokół z przeprowadzonego przetargu podpisują przewodniczący i członkowie komisji przetargowej oraz uczestnik przetargu, który wygrał przetarg.
12. Protokół z przeprowadzonego przetargu stanowi podstawę zawarcia umowy dotyczącej rozporządzenia nieruchomością.
13. Przewodniczący komisji przetargowej zawiadamia na piśmie wszystkich, którzy złożyli oferty, o wyniku przetargu w terminie nie dłuższym niż 5 dni od dnia jego zamknięcia.



#### **XVI. POUCZENIE O ŚRODKACH OCHRONY PRAWNEJ**

1. Uczestnik przetargu może w terminie 7 dni od dnia ogłoszenia wyniku przetargu zaskarżyć czynności związane z przeprowadzeniem przetargu do Ministra Środowiska. Skargę składa się za pośrednictwem Dyrektora Biebrzańskiego Parku Narodowego.
2. W przypadku niezaskarżenia w wyznaczonym terminie czynności związanych z przeprowadzeniem przetargu albo w razie uznania skargi za niezasadną Dyrektor Parku podaje do publicznej wiadomości informację o wyniku przetargu, wywieszając informację w siedzibie Parku oraz zamieszczając ją w Biuletynie Informacji Publicznej Biebrzańskiego Parku Narodowego na okres 7 dni.
3. Dyrektor parku narodowego jest obowiązany zawiadomić osobę, która wygrała licytację, o miejscu i terminie zawarcia umowy dotyczącej rozporządzania nieruchomością najpóźniej w ciągu 21 dni od dnia rozstrzygnięcia przetargu. Termin na zawiadomienie ulega zawieszeniu na czas rozpatrywania wniosku, o którym mowa w art. 39 ustawy z dnia 16 grudnia 2016 r. o zasadach zarządzania mieniem państwowym (Dz.U. z 2016 r., poz. 2259). Wyznaczony termin nie może być krótszy niż 7 dni od dnia doręczenia zawiadomienia.
4. Jeżeli osoba która wygrała licytację nie przystąpi bez usprawiedliwienia do zawarcia umowy w miejscu i terminie podanych w zawiadomieniu, o którym mowa w ust. 3, dyrektor parku narodowego może odstąpić od zawarcia umowy, a wpłacone wadium nie podlega zwrotowi. W zawiadomieniu zamieszcza się informację o tym uprawnieniu.

Zatwierdził:

**DYREKTOR**  
  
mgr Andrzej Grygoruk

#### **Załączniki:**

- Załącznik nr 1 – Szczegółowy opis przedmiotu przetargu
- Załącznik nr 2 – Mapy poglądowe kompleksów przeznaczonych do dzierżawy
- Załącznik nr 2a – Granice kompleksów w postaci plików wektorowych
- Załącznik nr 3 – Wysokość wywoławczej kwoty czynszu netto oraz wysokość wadium
- Załącznik nr 4 – Wytyczne dotyczące wykonywania działań ochronnych
- Załącznik nr 5 – Projekt umowy dzierżawy z załącznikami
- Załącznik nr 6 – Formularz zgłoszeniowy z oświadczeniami







Nr Kompleksu	Nazwa obrębu	Arkusze mapy	Nr działki	Księga wieczysta	Powierzchnia ewidencyjna działki	Kat. Koszenia wg. zał. 4	Kategoria odkrzacz.	Kat. wypasu	Uwagi	pow. do dzierżawy
1	STARA KAMIENNA		1253	BI15/00044854/5	0,4000	K(01.08-15.10); 80 (1) lub 100 (2)				0,4000
			1264	BI15/00044854/5	0,3800	K(01.08-15.10); 80 (1) lub 100 (2)				0,3800
			1269	BI15/00044854/5	0,3700	K(01.08-15.10); 80 (1) lub 100 (2)				0,3700
			1278	BI15/00044854/5	0,2400	K(01.08-15.10); 80 (1) lub 100 (2)				0,2400
			1281	BI15/00044854/5	0,4400	K(01.08-15.10); 80 (1) lub 100 (2)				0,4400
			1284	BI15/00044854/5	0,4400	K(01.08-15.10); 80 (1) lub 100 (2)				0,4400
			1289	BI15/00044854/5	0,4500	K(01.08-15.10); 80 (1) lub 100 (2)				0,4500
			1292	BI15/00044854/5	0,4400	K(01.08-15.10); 80 (1) lub 100 (2)				0,4400

suma: 3,1600

2	KRASNYBÓR	3	612	SU1A/00030489/6	0,6800	K(16.08-15.10); 100(2)				0,4868
		3	645	SU1A/00030489/6	1,2900	K(16.08-15.10); 100(2)				1,2507
		3	652	SU1A/00030489/6	0,4000	K(16.08-15.10); 100(2)				0,3191
		3	658	SU1A/00030489/6	0,8700	K(16.08-15.10); 100(2)				0,8328
		3	670	SU1A/00030489/6	0,9500	K(16.08-15.10); 100(2)				0,8633

suma: 3,7527

3	BIELE SUCHOWOLSKIE		1214	BI15/00046745/2	0,6400	K(01.09-31.10); 80(2)				0,3368
			1221	BI15/00041044/3	0,6400	K(01.09-31.10); 80(2)				0,2509
			1228	BI15/00046745/2	0,4900	K(01.09-31.10); 80(2)				0,1932
			1237	BI15/00015532/0	0,5600	K(01.09-31.10); 80(2)				0,2449
			1250	BI15/00015532/0	0,5300	K(01.09-31.10); 80(2)				0,2261
			1251	BI15/00046905/2	0,4900	K(01.09-31.10); 80(2)				0,2049
			1261	BI15/00015532/0	0,2300	K(01.09-31.10); 80(2)				0,1005
			1267	BI15/00046745/2	0,0900	K(01.09-31.10); 80(2)				0,0813
			1268	BI15/00046745/2	0,2700	K(01.09-31.10); 80(2)				0,1111
			1269	BI15/00015532/0	0,6200	K(01.09-31.10); 80(2)				0,3640
			1270	BI15/00015532/0	0,2300	K(01.09-31.10); 80(2)				0,2078
			1275	BI15/00046745/2	0,1000	K(01.09-31.10); 100(2)				0,0909
			1276	BI15/00046745/2	0,3200	K(01.09-31.10); 80(2)				0,2167
			1281	BI15/00046216/5	0,3300	K(01.09-31.10); 80(2)				0,1927
			1282	BI15/00046216/5	0,1000	K(01.09-31.10); 100(2)				0,0641
			1283	BI15/00041044/3	0,0900	K(01.09-31.10); 100(2)				0,0574
			1284	BI15/00041044/3	0,3300	K(01.09-31.10); 80(2)				0,1902

suma: 3,1335

4	BIELE SUCHOWOLSKIE		1089/1	BI15/00046216/5	0,1100	K(01.09-31.10); 100(2)				0,0715
			1095	BI15/00046216/5	0,2200	K(01.09-31.10); 80(2)				0,1574
			1112	BI15/00046216/5	0,1100	K(01.09-31.10); 100(2)				0,0835
			1113	BI15/00046216/5	0,1100	K(01.09-31.10); 100(2)				0,0828
			1124	BI15/00046216/5	0,1900	K(01.09-31.10); 100(2)				0,1408
			1148	BI15/00046216/5	0,1700	K(01.09-31.10); 100(2)				0,1188
			1149	BI15/00046216/5	0,1000	K(01.09-31.10); 100(2)				0,0683
			1155	BI15/00046745/2	0,1800	K(01.09-31.10); 100(2)				0,1169
			1190	BI15/00015532/0	0,0600	K(01.09-31.10); 100(2)				0,0512
			1191	BI15/00046216/5	0,0300	K(01.09-31.10); 100(2)				0,0260
			1196	BI15/00046745/2	0,0300	K(01.09-31.10); 100(2)				0,0254
		7	1048	BI15/00046745/2	0,9600	K(01.09-31.10); 100(2)				0,1088
		7	1051	BI15/00041044/3	0,8000	K(01.09-31.10); 100(2)				0,0941
		7	1059	BI15/00046216/5	1,0500	K(01.09-31.10); 100(2)				0,1338
		7	1067	BI15/00046745/2	1,3700	K(01.09-31.10); 100(2)				0,1293
		7	1073	BI15/00015532/0	1,3600	K(01.09-31.10); 100(2)				0,1278



c.d.4	BIELE SUCHOWOLSKIE	7	1090/1	BI1S/00046216/5	0,9500	K(01.09-31.10); 100(2)			0,0777
		7	1096	BI1S/00046216/5	1,4000	K(01.09-31.10); 100(2)			0,1194
		7	1111	BI1S/00046216/5	0,7300	K(01.09-31.10); 100(2)			0,0453
		7	1114	BI1S/00046216/5	0,7000	K(01.09-31.10); 100(2)			0,0469
		7	1123	BI1S/00046216/5	1,2800	K(01.09-31.10); 100(2)			0,0854
		7	1147	BI1S/00046216/5	1,3200	K(01.09-31.10); 100(2)			0,0902
		7	1150	BI1S/00046216/5	0,7900	K(01.09-31.10); 100(2)			0,0536
		7	1156	BI1S/00046745/2	1,2900	K(01.09-31.10); 100(2)			0,0949
		7	1189	BI1S/00015532/0	1,2000	K(01.09-31.10); 100(2)			0,1129
		7	1192	BI1S/00046216/5	0,7000	K(01.09-31.10); 100(2)			0,0656
		7	1195	BI1S/00046745/2	0,7400	K(01.09-31.10); 100(2)			0,0531

suma: 2,3814

5	BIELE SUCHOWOLSKIE		1003	BI1S/00015532/0	0,0800	K(01.09-31.10); 100(2)			0,0609
			1004	BI1S/00046216/5	0,0800	K(01.09-31.10); 100(2)			0,0609
			1016	BI1S/00015532/0	0,0700	K(01.09-31.10); 100(2)			0,0570
			1022	BI1S/00015532/0	0,0600	K(01.09-31.10); 100(2)			0,0495
			1027	BI1S/00046745/2	0,1100	K(01.09-31.10); 100(2)			0,0869
			1028	BI1S/00046745/2	0,0600	K(01.09-31.10); 100(2)			0,0467
			866	BI1S/00046745/2	0,2200	K(01.09-31.10); 80(2)			0,1903
			871	BI1S/00046745/2	0,1800	K(01.09-31.10); 80(2)			0,1563
			930	BI1S/00046745/2	0,2200	K(01.09-31.10); 100(2)			0,1054
			936	BI1S/00046745/2	0,2000	K(01.09-31.10); 100(2)			0,1181
			972	BI1S/00015532/0	0,0800	K(01.09-31.10); 100(2)			0,0684
			973	BI1S/00046745/2	0,1000	K(01.09-31.10); 100(2)			0,0872
			979	BI1S/00015532/0	0,1100	K(01.09-31.10); 100(2)			0,0948
			985	BI1S/00046745/2	0,1300	K(01.09-31.10); 100(2)			0,1122
		7	1002	BI1S/00015532/0	0,7300	K(01.09-31.10); 100(2)			0,0751
		7	1005	BI1S/00046216/5	0,7600	K(01.09-31.10); 100(2)			0,0660
		7	1017	BI1S/00015532/0	0,8000	K(01.09-31.10); 100(2)			0,0890
		7	1023	BI1S/00015532/0	0,7500	K(01.09-31.10); 100(2)			0,0707
		7	1026	BI1S/00046745/2	1,4700	K(01.09-31.10); 100(2)			0,1632
		7	1029	BI1S/00046745/2	0,7600	K(01.09-31.10); 100(2)			0,0940
		7	867	BI1S/00046745/2	1,6000	K(01.09-31.10); 80(2)			0,1932
		7	870	BI1S/00046745/2	1,4100	K(01.09-31.10); 80(2)			0,1789
		7	935	BI1S/00046745/2	1,4400	K(01.09-31.10); 100(2)			0,1419
		7	971	BI1S/00015532/0	0,9500	K(01.09-31.10); 80(2)			0,1329
		7	974	BI1S/00046745/2	1,0000	K(01.09-31.10); 80(2)			0,1458
		7	980	BI1S/00015532/0	1,0500	K(01.09-31.10); 80(2)			0,1416
		7	983	BI1S/00046745/2	1,3700	K(01.09-31.10); 80(2)			0,1758

suma: 2,9627

6	BIELE SUCHOWOLSKIE		1402	BI1S/00015532/0	1,710	K(01.09-31.10); 20-50(1)	Koszenie z pozostawieniem drzew i zwartych kęp krzewów, zbiór i wywóz biomasy do 30.11	0,5327
			1410	BI1S/00046745/2	2,540	K(01.09-31.10); 20-50(1)	Koszenie z pozostawieniem drzew i zwartych kęp krzewów, zbiór i wywóz biomasy do 30.11	0,9892
			1423	BI1S/00046745/2	0,860	K(01.09-31.10); 20-50(1)	Koszenie z pozostawieniem drzew i zwartych kęp krzewów, zbiór i wywóz biomasy do 30.11	0,2074
			1423	BI1S/00046745/2	0,860	KR(01.09-31.10); 100(2)		0,1214
			1465	BI1S/00041044/3	1,460	K(01.09-31.10); 20-50(1)	Koszenie z pozostawieniem drzew i zwartych kęp krzewów, zbiór i wywóz biomasy do 30.11	0,3830
			1465	BI1S/00041044/3	1,460	KR(01.09-31.10); 100(2)		0,1195
			1470	BI1S/00046745/2	2,120	K(01.09-31.10); 20-50(1)	Koszenie z pozostawieniem drzew i zwartych kęp krzewów, zbiór i wywóz biomasy do 30.11	0,5742
			1470	BI1S/00046745/2	2,120	KR(01.09-31.10); 100(2)		0,2604



c.d.6	BIELE SUCHOWOLSKIE		1473	BI1S/00046745/2	1,340	K(01.09-31.10); 20-50(1)		Koszenie z pozostawieniem drzew i zwartych kęp krzewów, zbiór i wywóz biomasy do 30.11	0,3477
			1473	BI1S/00046745/2	1,340	KR(01.09-31.10); 100(2)			0,1668
			1479	BI1S/00046745/2	1,860	K(01.09-31.10); 20-50(1)		Koszenie z pozostawieniem drzew i zwartych kęp krzewów, zbiór i wywóz biomasy do 30.11	0,5502
			1479	BI1S/00046745/2	1,860	KR(01.09-31.10); 100(2)			0,2410

suma: 4,4935

7	BIELE SUCHOWOLSKIE		1333	BI1S/00015532/0	6,8900	K(01.09-31.10); 50-80(1)		Koszenie z pozostawieniem drzew i zwartych kęp krzewów	6,8900
			1335	BI1S/00015532/0	1,3900	K(01.09-31.10); 50-80(1)		Koszenie z pozostawieniem drzew i zwartych kęp krzewów	1,3900
			1339	BI1S/00015532/0	1,4300	K(01.09-31.10); 50-80(1)		Koszenie z pozostawieniem drzew i zwartych kęp krzewów	1,4300
			1341	BI1S/00015532/0	1,2000	K(01.09-31.10); 50-80(1)		Koszenie z pozostawieniem drzew i zwartych kęp krzewów	1,2000
			1344	BI1S/00015532/0	0,7700	K(01.09-31.10); 50-80(1)		Koszenie z pozostawieniem drzew i zwartych kęp krzewów	0,7700

suma: 11,6800

8	BIELE SUCHOWOLSKIE		1320	BI1S/00046216/5	1,070	K(01.09-31.10); 20-50(1)			1,0700
			1321	BI1S/00015532/0	1,710	K(01.09-31.10); 20-50(1)			1,5005
			1324	BI1S/00046745/2	1,330	KR(01.09-31.10); 20-50(1)		Koszenie z pozostawieniem drzew i zwartych kęp krzewów	1,3300
			1325	BI1S/00046745/2	1,060	KR(01.09-31.10); 20-50(1)		Koszenie z pozostawieniem drzew i zwartych kęp krzewów	1,0600
			1326	BI1S/00015532/0	2,190	KR(01.09-31.10); 20-50(1)		Koszenie z pozostawieniem drzew i zwartych kęp krzewów	2,1900
			1327	BI1S/00041044/3	2,960	KR(01.09-31.10); 20-50(1)		Koszenie z pozostawieniem drzew i zwartych kęp krzewów	2,9600
			1328	BI1S/00046745/2	2,790	K(01.09-31.10); 20-50(1)		Koszenie z pozostawieniem drzew i zwartych kęp krzewów	2,7900
			1329	BI1S/00046745/2	3,010	K(01.09-31.10); 20-50(1)		Koszenie z pozostawieniem drzew i zwartych kęp krzewów	3,0100

suma: 15,9105

9	BIELE SUCHOWOLSKIE		669	BI1S/00046905/2	0,800	K(16.07-15.10); 100(2), od 2018		Koszenie od 2018 r.	0,8000
			670	BI1S/00046745/2	0,890	K(16.07-15.10); 100(2), od 2018		Koszenie od 2018 r.	0,8900
			673	BI1S/00046745/2	0,650	K(16.07-15.10); 100(2), od 2018		Koszenie od 2018 r.	0,6500

suma: 2,3400

10	BIELE SUCHOWOLSKIE		689	BI1S/00046745/2	1,4500	K(16.07-15.10); 80(1)		Koszenie z pozostawieniem zwartych kęp krzewów	1,4095
			749	BI1S/00041044/3	0,3800	K(16.07-15.10); 80(1)		Koszenie z pozostawieniem zwartych kęp krzewów	0,3290
			750	BI1S/00041044/3	0,4400	K(16.07-15.10); 80(1)		Koszenie z pozostawieniem zwartych kęp krzewów	0,1653
			751	BI1S/00041044/3	0,4400	K(16.07-15.10); 80(1)		Koszenie z pozostawieniem zwartych kęp krzewów	0,2641
			778	BI1S/00046216/5	1,9600	K(16.07-15.10); 80(1)		Koszenie z pozostawieniem zwartych kęp krzewów	0,4847
			786/1	BI1S/00046745/2	0,8400	K(16.07-15.10); 80(1)		Koszenie z pozostawieniem zwartych kęp krzewów	0,4555
			792	BI1S/00046745/2	0,9300	K(16.07-15.10); 80(1)		Koszenie z pozostawieniem zwartych kęp krzewów	0,5189
			793	BI1S/00046745/2	0,8100	K(16.07-15.10); 80(1)		Koszenie z pozostawieniem zwartych kęp krzewów	0,6379
			794	BI1S/00014501/7	0,8500	K(16.07-15.10); 80(1)		Koszenie z pozostawieniem zwartych kęp krzewów	0,6813

suma: 4,9462

11	KOPYTKOWO	1	13	SU1A/00017963/6	3,1000	K(01.09-31.10); 50-80(1)		Koszenie z pozostawieniem drzew i zwartych kęp krzewów	2,7338
		1	15	SU1A/00017963/6	2,1400	K(01.09-31.10); 50-80(1)		Koszenie z pozostawieniem drzew i zwartych kęp krzewów	1,4998
		1	16	SU1A/00017963/6	9,2400	KR(01.09-31.10); 20-50(1)			2,9616
		1	17	SU1A/00017963/6	2,3000	K(01.09-31.10); 50-80(1)		Koszenie z pozostawieniem drzew i zwartych kęp krzewów	2,0737
		1	42	SU1A/00017963/6	1,9800	KR(01.09-31.10); 20-50(1)			1,7839

suma: 11,0528

12	WÓLKAP ŁĄKI R.WSI	3	2553	LM1G/00021806/8	2,4000	K(16.07-15.10); 80(1)	W2	Dopuszczalne 2 pokosy w roku	2,4000
----	----------------------	---	------	-----------------	--------	-----------------------	----	------------------------------	--------

suma: 2,4000



13	WÓŁKA PŁĄKI R.WSI	7L	2594	LM1G/00021806/8	250,0800	KR(16.08-15.10); 100(5)	O(16.08-31.01)			6,5355
suma: 6,5355										
14	WÓŁKA PŁĄKI R.WSI	17L	2700	LM1G/00021806/8	71,5400	K(16.08-31.10); 20-50(1)			Dojazd od zachodu	20,7482
		17L	2700	LM1G/00021806/8	71,5400	KR(16.08-31.10); 20(1)			Dojazd od zachodu	1,4136
		28L	2726	LM1G/00021806/8	77,8500	K(16.08-31.10); 20-50(1)			Dojazd od zachodu	3,8866
		28L	2726	LM1G/00021806/8	77,8500	KR(16.08-31.10); 20-50(1)			Dojazd od zachodu	10,7736
suma: 36,8220										
15	WÓŁKA PIASECZNA	2L	918	LM1G/00028725/5	97,5600	K(01.09-31.10); 50-80(1)			Zbiór biomasy do 30.11	0,2587
		2L	927	LM1G/00028725/5	47,0400	K(01.09-31.10); 50-80(1)			Zbiór biomasy do 30.11	15,1953
		2L	927	LM1G/00028725/5	47,0400	K(01.09-31.10); 80(2) od 2018			Pierwsze koszenie w 2018, zbiór biomasy do 30.11	0,3146
		2L	928	LM1G/00028725/5	47,4600	K(01.09-31.10); 80(2) od 2018			Pierwsze koszenie w 2018, zbiór biomasy do 30.11	0,8181
suma: 16,5867										
16	WÓŁKA PŁĄKI R.WSI	33L	2761	LM1G/00021806/8	19,4000	K(01.09-31.10); 20-50(1)			Wg ewidencji gruntów las na powierzchni ok. 0,2 ha	13,7457
suma: 13,7457										
17	WÓŁKA PŁĄKI R.WSI	32L	2758	LM1G/00021806/8	18,2200	K(01.09-31.10); 50-80(1)			Koszenie z pozostawieniem drzew i zwartych kęp krzewów, zbiór i wywóz biomasy do 30.11	11,8404
		32L	2759	LM1G/00021806/8	46,2900	K(01.09-31.10); 50-80(1)			Koszenie z pozostawieniem drzew i zwartych kęp krzewów, zbiór i wywóz biomasy do 30.11	12,8209
suma: 24,6613										
18	WÓŁKA PIASECZNA		778	LM1G/00028725/5	1,0200	KR(01.08-15.10); 50-80(1)				0,8565
			780	LM1G/00028725/5	1,1500	KR(01.08-15.10); 50-80(1)				0,7830
			792	LM1G/00028725/5	1,1000	KR(01.08-15.10); 50-80(1)				0,8918
			1/2	LM1G/00028714/5	10,4500	K(01.08-15.10); 50-80(1)				1,0368
			1/2	LM1G/00028714/5	10,4500	KR(01.08-15.10); 20-50(1)				2,3050
			2/1	LM1G/00028714/5	3,0000	KR(01.08-15.10); 20-50(1)				1,3052
suma: 7,1783										
19	WÓŁKA PIASECZNA	3L	957	LM1G/00028725/5	56,320	K(16.07-15.10); 80(1)				2,6518
suma: 2,6518										
20	WÓŁKA PIASECZNA		135	LM1G/00028725/5	4,2400	K(16.08-15.10); 50-80(1)				3,4146
			141	LM1G/00028725/5	2,5300	K(16.07-15.10); 80(1) lub 100(2)				0,9069
			142	LM1G/00028725/5	2,6500	K(16.07-15.10); 80(1) lub 100(2)			Koszenie z pozostawieniem zwartych kęp krzewów	1,4244
			629	LM1G/00007497/4	1,9500	K(16.08-15.10); 80(1) lub 100(2)				1,9243
suma: 7,6702										
21	OSOWIEC		124	LM1G/00038673/8	0,7100	K(01.08-15.10); 80(1)				0,3780
			128	LM1G/00038291/6	1,4500	K(01.08-15.10); 80(1)				0,9505
			155	LM1G/00038673/8	0,5800	K(01.08-15.10); 80(1)				0,5800
suma: 1,9085										
22	MŚCICHY ŁĄKI	1	461	LM1G/00040248/7	1,7349	K(01.08-15.10); 80(1)				1,7349
suma: 1,7349										
23	GUGNY -DZ.GUZY,PRZYT	1	398/2	LM1G/00033428/1	0,5700	KR(16.08-15.10); 20(1)				0,5700
suma: 0,5700										
24	GUGNY -DZ.DOBARZ	4	100	LM1G/00020136/3	1,0100	KR(16.08-15.10); 80(2)				1,0100
		4	101	LM1G/00020136/3	1,0000	KR(16.08-15.10); 80(2)				1,0000
		4	109/1	LM1G/00020136/3	1,8600	KR(16.08-15.10); 100(5)	O(16.08-31.01)			1,8600
		4	109/2	LM1G/00020136/3	1,8600	KR(16.08-15.10); 100(5)	O(16.08-31.01)			1,8600
		4	77	LM1G/00018723/8	1,5000	KR(16.08-15.10); 100(5)	O(16.08-31.01)			1,5000
		4	78	LM1G/00018723/8	1,5000	KR(16.08-15.10); 100(5)	O(16.08-31.01)			1,5000
		4	79	LM1G/00020251/5	1,5000	KR(16.08-15.10); 100(5)	O(16.08-31.01)			1,5000
		4	83	LM1G/00020136/3	1,5000	KR(16.08-15.10); 100(2019)	O(16.08-31.01)			1,5000
		4	84	LM1G/00020136/3	1,5000	KR(16.08-15.10); 100(2019)	O(16.08-31.01)			1,5000



c.d.24	GUGNY -DZ.DOBARZ	4	85	LM1G/00020136/3	1,5000	KR(16.08-15.10); 100(2019)	O(16.08-31.01)		1,5000
		4	86	LM1G/00020136/3	1,5000	KR(16.08-15.10); 100(2019)	O(16.08-31.01)		1,5000
		4	87	LM1G/00020136/3	2,0000	KR(16.08-15.10); 100(2019)	O(16.08-31.01)		2,0000
		4	88	LM1G/00020136/3	2,0000	KR(16.08-15.10); 100(2019)	O(16.08-31.01)		2,0000
		4	89	LM1G/00020136/3	2,0100	KR(16.08-15.10); 100(2018)	O(16.08-31.01)		2,0100
		4	90	LM1G/00020136/3	2,0000	KR(16.08-15.10); 100(2018)	O(16.08-31.01)		2,0000
		4	91	LM1G/00020122/2	2,0100	KR(16.08-15.10); 100(2018)	O(16.08-31.01)		2,0100
		4	92	LM1G/00020136/3	2,0100	KR(16.08-15.10); 100(2018)	O(16.08-31.01)		2,0100
		4	94	LM1G/00020136/3	2,0100	KR(16.08-15.10); 100(2018)	O(16.08-31.01)		2,0100
		4	95	LM1G/00020136/3	2,0100	KR(16.08-15.10); 80(2)			2,0100
		4	96	LM1G/00020136/3	2,0100	KR(16.08-15.10); 80(2)			2,0100
		4	97	LM1G/00020136/3	1,0000	KR(16.08-15.10); 80(2)			1,0000
		4	98	LM1G/00020136/3	1,0000	KR(16.08-15.10); 80(2)			1,0000
		4	99	LM1G/00020136/3	1,0000	KR(16.08-15.10); 80(2)			1,0000

suma: 37,2900

25	GUGNY -DZ.DOBARZ	4	130	LM1G/00020205/8	1,5000	KRwyj.M(16.08-15.10); 100(5)	O(16.08-31.01)		1,3783
		4	131/1	LM1G/00020136/3	1,0100	KRwyj.M(16.08-15.10); 100(5)	O(16.08-31.01)		0,9656
		4	136/2	LM1G/00022853/9	1,5500	KRwyj.M(16.08-15.10); 100(5)	O(16.08-31.01)		1,5500

suma: 3,8939

26	GUGNY -DZ.DOBARZ	4	51	LM1G/00020136/3	2,0100	KRwyj.M(16.08-15.10); 80(2)			2,0100
		4	52	LM1G/00020136/3	2,0100	KRwyj.M(16.08-15.10); 80(2)			2,0100
		4	53	LM1G/00020136/3	2,0200	KRwyj.M(16.08-15.10); 80(2)			2,0200
		4	54	LM1G/00020136/3	2,0300	KRwyj.M(16.08-15.10); 100(5)	O(16.08-31.01)		2,0300
		4	55	LM1G/00020136/3	2,0200	KRwyj.M(16.08-15.10); 100(5)	O(16.08-31.01)		2,0200
		4	56	LM1G/00020136/3	2,0300	KRwyj.M(16.08-15.10); 100(5)	O(16.08-31.01)		2,0300
		4	57	LM1G/00020136/3	2,0200	KRwyj.M(16.08-15.10); 100(5)	O(16.08-31.01)		2,0200
		4	58	LM1G/00020136/3	2,0200	KRwyj.M(16.08-15.10); 100(5)	O(16.08-31.01)		2,0200
		4	59	LM1G/00020136/3	2,0200	KRwyj.M(16.08-15.10); 100(5)	O(16.08-31.01)		2,0200
		4	60	LM1G/00020136/3	2,0200	KRwyj.M(16.08-15.10); 100(5)	O(16.08-31.01)		2,0200
		4	61	LM1G/00020136/3	2,0200	KRwyj.M(16.08-15.10); 100(5)	O(16.08-31.01)		2,0200
		4	62	LM1G/00020136/3	2,0300	KRwyj.M(16.08-15.10); 100(5)	O(16.08-31.01)		2,0300
		4	63	LM1G/00020136/3	2,0200	KRwyj.M(16.08-15.10); 100(5)	O(16.08-31.01)		2,0200
		4	64	LM1G/00020136/3	1,0000	KRwyj.M(16.08-15.10); 100(5)	O(16.08-31.01)		1,0000
		4	65	LM1G/00020136/3	1,0000	KRwyj.M(16.08-15.10); 100(5)	O(16.08-31.01)		1,0000
		4	66	LM1G/00020136/3	1,0000	KR(16.08-15.10); 100(5)	O(16.08-31.01)		1,0000
		4	67	LM1G/00020136/3	1,0000	KR(16.08-15.10); 100(5)	O(16.08-31.01)		1,0000
		4	68	LM1G/00020136/3	1,0000	KR(16.08-15.10); 100(5)	O(16.08-31.01)		1,0000
		4	69	LM1G/00020136/3	1,0000	KR(16.08-15.10); 100(5)	O(16.08-31.01)		1,0000
		4	70	LM1G/00020136/3	1,0000	KR(16.08-15.10); 100(5)	O(16.08-31.01)		1,0000
		4	71	LM1G/00020136/3	1,0000	KR(16.08-15.10); 100(5)	O(16.08-31.01)		1,0000
		4	72	LM1G/00020136/3	1,5000	KR(16.08-15.10); 100(5)	O(16.08-31.01)		1,5000

suma: 35,7700

27	GUGNY -DZ.DOBARZ	4	39	LM1G/00020136/3	2,1400	KRwyj.M(16.08-15.10); 20(1)			2,1400
		4	40	LM1G/00020136/3	2,9600	KRwyj.M(16.08-15.10); 20(1)			2,9600
		4	41	LM1G/00020136/3	3,0700	KR(16.08-15.10); 50-80(1)			3,0700
		4	42	LM1G/00020136/3	3,1500	KR(16.08-15.10); 50-80(1)			3,1500
		4	43	LM1G/00020136/3	2,7900	KR(16.08-15.10); 50-80(1)			2,7900
		4	44	LM1G/00020136/3	3,0700	KRwyj.M(16.08-15.10); 20-50(1)			3,0700
		4	45	LM1G/00020136/3	3,0300	KRwyj.M(16.08-15.10); 20-50(1)			3,0300
		4	46	LM1G/00020136/3	3,1000	KRwyj.M(16.08-15.10); 20-50(1)			3,1000
		4	47/1	LM1G/00021706/7	1,5000	KRwyj.M(16.08-15.10); 20-50(1)			1,5000

suma: 24,8100



28	GUGNY DZ.DOBARZ	4	10	LM1G/00020136/3	2,6600	KRwyj.M(16.08-15.10); 20-50(1)			0,8897
		4	21	LM1G/00020136/3	2,0800	KRwyj.M(16.08-15.10); 20-50(1)			1,2639
		4	22	LM1G/00020136/3	2,0700	KRwyj.M(16.08-15.10); 20-50(1)			1,6838
		4	24	LM1G/00020136/3	2,0300	KRwyj.M(16.08-15.10); 20-50(1)			2,0300
		4	25	LM1G/00020136/3	3,0200	KRwyj.M(16.08-15.10); 20-50(1)			3,0200
		4	26	LM1G/00020136/3	3,0600	KRwyj.M(16.08-15.10); 20-50(1)			2,9247
		4	27	LM1G/00021706/7	2,9500	KRwyj.M(16.08-15.10); 20-50(1)			2,5224
		4	29	LM1G/00022853/9	3,1000	KRwyj.M(16.08-15.10); 20-50(1)			3,1000

suma: 17,4345

29	NOWA WIEŚ- BAGNO ŁAWKI	8	1140	LM1G/00027127/6	0,7200	KRwyj.M(16.08-15.10); 100(2)		W1	Koszenie z pozostawieniem drzew i zwartych kęp krzewów	0,5921
		8	870	LM1G/00027127/6	2,2400	KRwyj.M(16.08-15.10); 100(2)		W1	Dojazd od strony Stójki, droga wymaga naprawy	0,3929
		8	896	LM1G/00021702/9	1,7400	KRwyj.M(16.08-15.10); 100(2)		W1	Dojazd od strony Stójki, droga wymaga naprawy	1,4135
		8	901	LM1G/00018821/5	1,0700	KRwyj.M(16.08-15.10); 100(2)		W1	Dojazd od strony Stójki, droga wymaga naprawy	0,2358
		8	906	LM1G/00021706/7	0,9900	KRwyj.M(16.08-15.10); 100(2)		W1	Dojazd od strony Stójki, droga wymaga naprawy	0,7487
		8	910	LM1G/00021706/7	1,6000	KRwyj.M(16.08-15.10); 100(2)		W1	Dojazd od strony Stójki, droga wymaga naprawy	0,6650
		8	912	LM1G/00027127/6	1,1800	KRwyj.M(16.08-15.10); 100(2)		W1	Dojazd od strony Stójki, droga wymaga naprawy	0,8588
		8	913	LM1G/00027127/6	0,7500	KR(16.08-15.10); 100(2)	O(16.08-31.01)		Dojazd od strony Stójki, droga wymaga naprawy	0,4492
		8	913	LM1G/00027127/6	0,7500	KRwyj.M(16.08-15.10); 100(2)		W1	Dojazd od strony Stójki, droga wymaga naprawy	0,0710
		8	918	LM1G/00021706/7	0,2600	KRwyj.M(16.08-15.10); 100(2)		W1	Dojazd od strony Stójki, droga wymaga naprawy	0,1330
		8	921	LM1G/00021718/4	0,8900	KRwyj.M(16.08-15.10); 100(2)		W1	Dojazd od strony Stójki, droga wymaga naprawy	0,7248
		8	923	LM1G/00021706/7	0,5700	KR(16.08-15.10); 100(2)			Dojazd od strony Stójki, droga wymaga naprawy	0,2548
		8	935	LM1G/00021706/7	2,2300	KR(16.08-15.10); 100(2)			Dojazd od strony Stójki, droga wymaga naprawy, koszenie z pozostawieniem drzew i zwartych kęp krzewów	1,0825

suma: 7,6221

30	NOWA WIEŚ- BAGNO ŁAWKI	7	743	LM1G/00018821/5	0,7100	KRwyj.M(16.08-15.10); 100(5)	O(16.08-31.01)		Dojazd od strony Stójki, droga wymaga naprawy	0,6357
		8	1135	LM1G/00027127/6	0,8100	KRwyj.M(16.08-15.10); 100(5)			Dojazd od strony Stójki, droga wymaga naprawy. 0,35 ha lasu wg. ewidencji gruntów	0,8100
		8	867	LM1G/00021702/9	0,6300	KRwyj.M(16.08-15.10); 100(5)			Dojazd od strony Stójki, droga wymaga naprawy	0,5887
		8	870	LM1G/00027127/6	2,2400	KRwyj.M(16.08-15.10); 100(5)			Dojazd od strony Stójki, droga wymaga naprawy	1,8471
		8	901	LM1G/00018821/5	1,0700	KRwyj.M(16.08-15.10); 100(5)	O(16.08-31.01)		Dojazd od strony Stójki, droga wymaga naprawy	0,7968
		8	902	LM1G/00021706/7	1,2500	KRwyj.M(16.08-15.10); 100(5)			Dojazd od strony Stójki, droga wymaga naprawy	1,2500
		8	903	LM1G/00021706/7	0,7300	KRwyj.M(16.08-15.10); 100(5)			Dojazd od strony Stójki, droga wymaga naprawy	0,7300
		8	904	LM1G/00021706/7	0,5600	KRwyj.M(16.08-15.10); 100(5)			Dojazd od strony Stójki, droga wymaga naprawy	0,5600
		8	905	LM1G/00027127/6	0,7300	KRwyj.M(16.08-15.10); 100(5)			Dojazd od strony Stójki, droga wymaga naprawy	0,7300
		8	906	LM1G/00021706/7	0,9900	KRwyj.M(16.08-15.10); 100(5)			Dojazd od strony Stójki, droga wymaga naprawy	0,2123
		8	908	LM1G/00021706/7	0,2400	KRwyj.M(16.08-15.10); 100(5)			Dojazd od strony Stójki, droga wymaga naprawy	0,2400
		8	909	LM1G/00027127/6	0,3700	KRwyj.M(16.08-15.10); 100(5)			Dojazd od strony Stójki, droga wymaga naprawy	0,3663
		8	910	LM1G/00021706/7	1,6000	KRwyj.M(16.08-15.10); 100(5)			Dojazd od strony Stójki, droga wymaga naprawy	0,8430

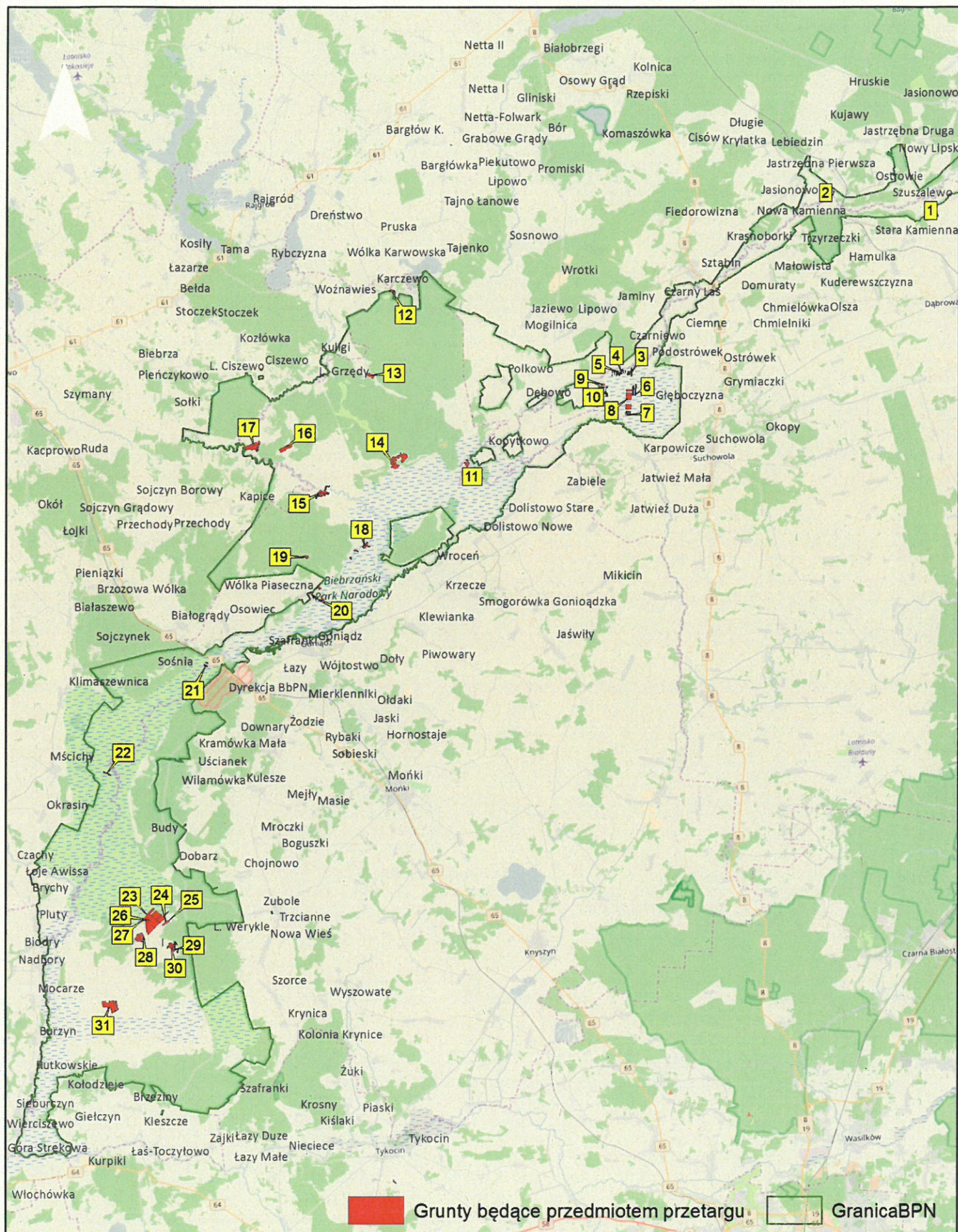
suma: 9,6099

31	NOWA WIEŚ- BAGNO ŁAWKI	5	546	LM1G/00018843/5	1,9000	KR(16.08-15.10); 100(5)	O(16.08-31.01)		Pozostawiona biomasa z lat ubiegłych w postaci kop i stogów	1,8021
		5	547	LM1G/00019584/8	1,0500	KR(16.08-15.10); 100(5)	O(16.08-31.01)			1,0500
		5	548	LM1G/00027127/6	2,6900	KR(16.08-15.10); 100(5)	O(16.08-31.01)		Pozostawiona biomasa z lat ubiegłych w postaci kop i stogów	2,6900
		5	549	LM1G/00021706/7	1,5800	KR(16.08-15.10); 100(5)	O(16.08-31.01)		Pozostawiona biomasa z lat ubiegłych w postaci kop i stogów	1,5800
		5	556	LM1G/00027127/6	6,4900	KR(16.08-15.10); 100(5)	O(16.08-31.01)		Pozostawiona biomasa z lat ubiegłych w postaci kop i stogów	6,4900
		5	559	LM1G/00027127/6	5,7200	KR(16.08-15.10); 100(5)	O(16.08-31.01)			5,6816
		5	560	LM1G/00033786/8	3,2500	KR(16.08-15.10); 100(5)	O(16.08-31.01)		Pozostawiona biomasa z lat ubiegłych w postaci kop i stogów	3,2500
		5	561	LM1G/00027127/6	0,8300	KR(16.08-15.10); 100(5)	O(16.08-31.01)			0,8300
		5	562	LM1G/00018821/5	2,4300	KR(16.08-15.10); 100(5)	O(16.08-31.01)			2,1881
		5	563	LM1G/00021706/7	2,0200	KR(16.08-15.10); 100(5)	O(16.08-31.01)			1,8068
		5	565/1	LM1G/00027127/6	4,4100	KR(16.08-15.10); 100(5)	O(16.08-31.01)			4,1010
		5	565/3	LM1G/00021706/7	1,0800	KR(16.08-15.10); 100(5)	O(16.08-31.01)			1,0233
		5	565/7	LM1G/00027127/6	4,4000	KR(16.08-15.10); 100(5)	O(16.08-31.01)		Pozostawiona biomasa z lat ubiegłych w postaci kop i stogów	4,0783
		5	595	LM1G/00021706/7	1,0200	KR(16.08-15.10); 100(5)	O(16.08-31.01)			1,0200

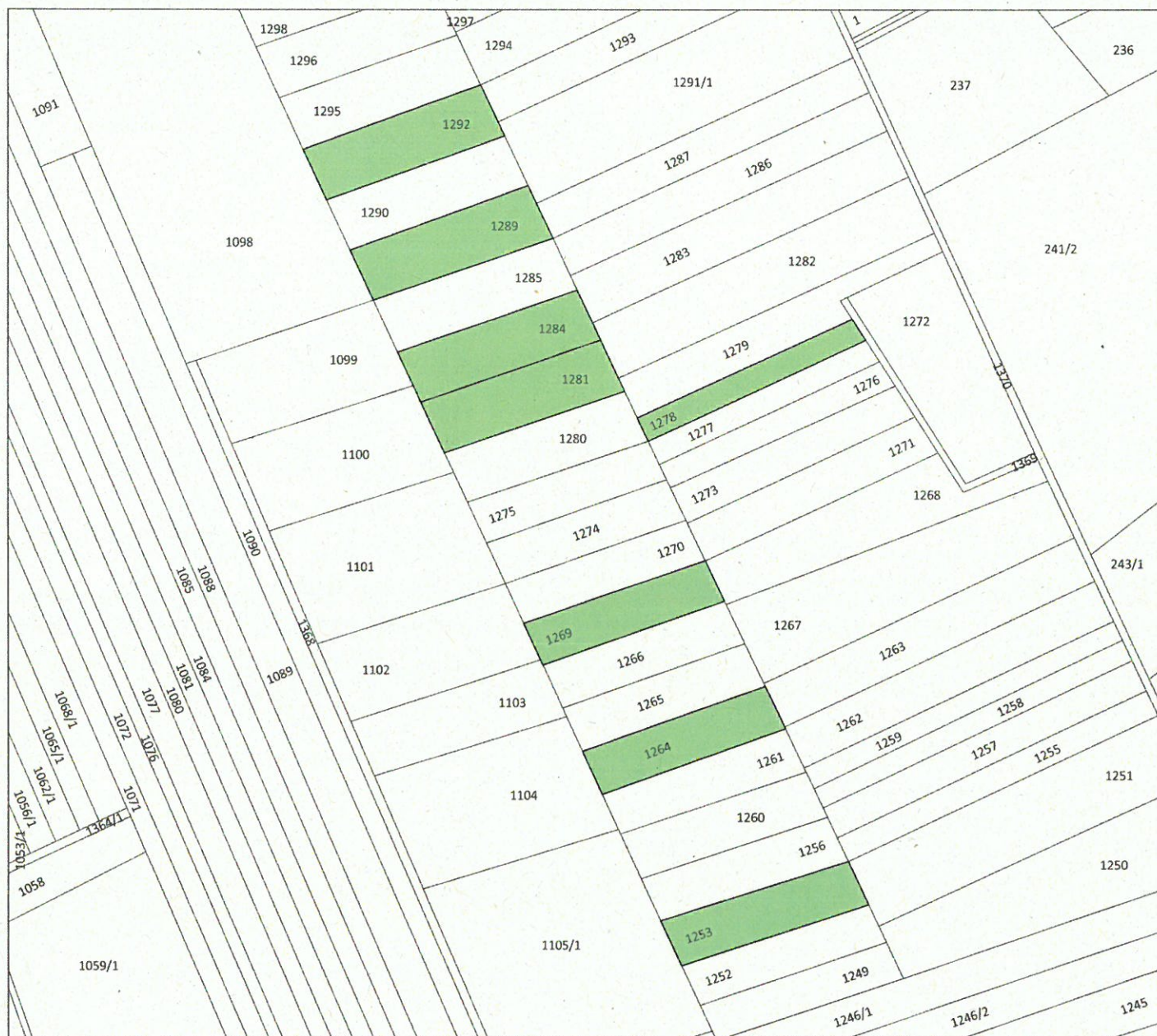
suma: 37,5912



Załącznik nr 2 do ogłoszenia o przetargu na dzierżawę nieruchomości gruntowych  
 Mapa poglądowa: rozmieszczenie kompleksów







0 100 200 300 m

Numer kompleksu    Typ koszenia    Ewidencja\_Gruntów

1    koszenie mechaniczne

NrK	Obreb	NrDz	PowEwid	PowDzierż	KatKosz	KatOdkrz	KatWypas	Uwagi
1	STARA KAMIENNA	1253	0.4	0.4	K(01.08-15.10); 80 (1) lub 100 (2)			
1	STARA KAMIENNA	1264	0.38	0.38	K(01.08-15.10); 80 (1) lub 100 (2)			
1	STARA KAMIENNA	1269	0.37	0.37	K(01.08-15.10); 80 (1) lub 100 (2)			
1	STARA KAMIENNA	1281	0.44	0.44	K(01.08-15.10); 80 (1) lub 100 (2)			
1	STARA KAMIENNA	1284	0.44	0.44	K(01.08-15.10); 80 (1) lub 100 (2)			
1	STARA KAMIENNA	1289	0.45	0.45	K(01.08-15.10); 80 (1) lub 100 (2)			
1	STARA KAMIENNA	1292	0.44	0.44	K(01.08-15.10); 80 (1) lub 100 (2)			
1	STARA KAMIENNA	1278	0.24	0.24	K(01.08-15.10); 80 (1) lub 100 (2)			





0 200 400 600 m

Numer kompleksu

Typ koszenia

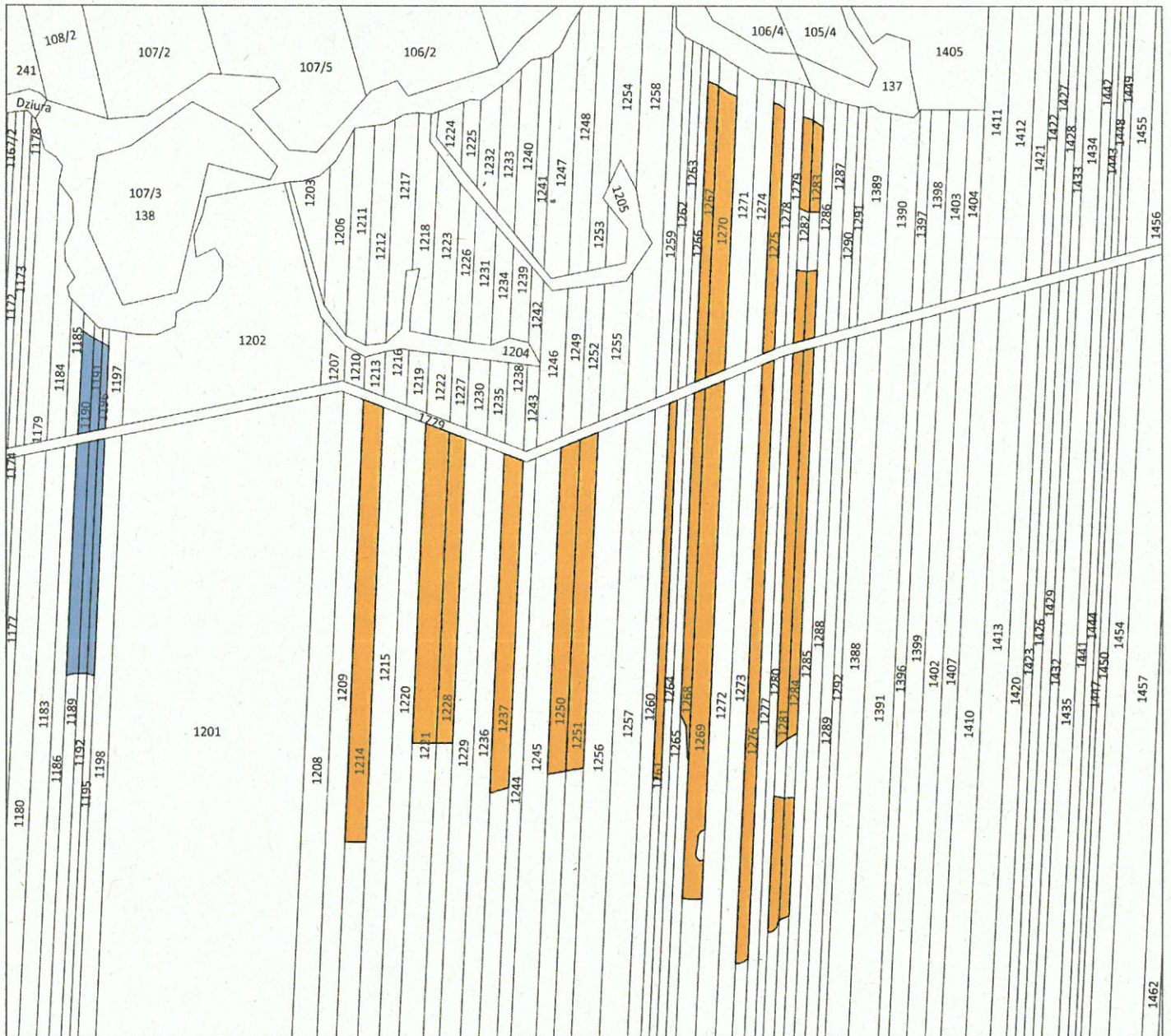
Ewidencja\_Gruntów

2

koszenie mechaniczne

NrK	Obreb	NrDz	PowEwid	PowDzierż	KatKosz	KatOdkrz	KatWypas	Uwagi
2	KRASNYBÓR	612	0.68	0.4868	K(16.08-15.10); 100(2)			
2	KRASNYBÓR	645	1.29	1.2507	K(16.08-15.10); 100(2)			
2	KRASNYBÓR	652	0.4	0.3191	K(16.08-15.10); 100(2)			
2	KRASNYBÓR	658	0.87	0.8328	K(16.08-15.10); 100(2)			
2	KRASNYBÓR	670	0.95	0.8633	K(16.08-15.10); 100(2)			



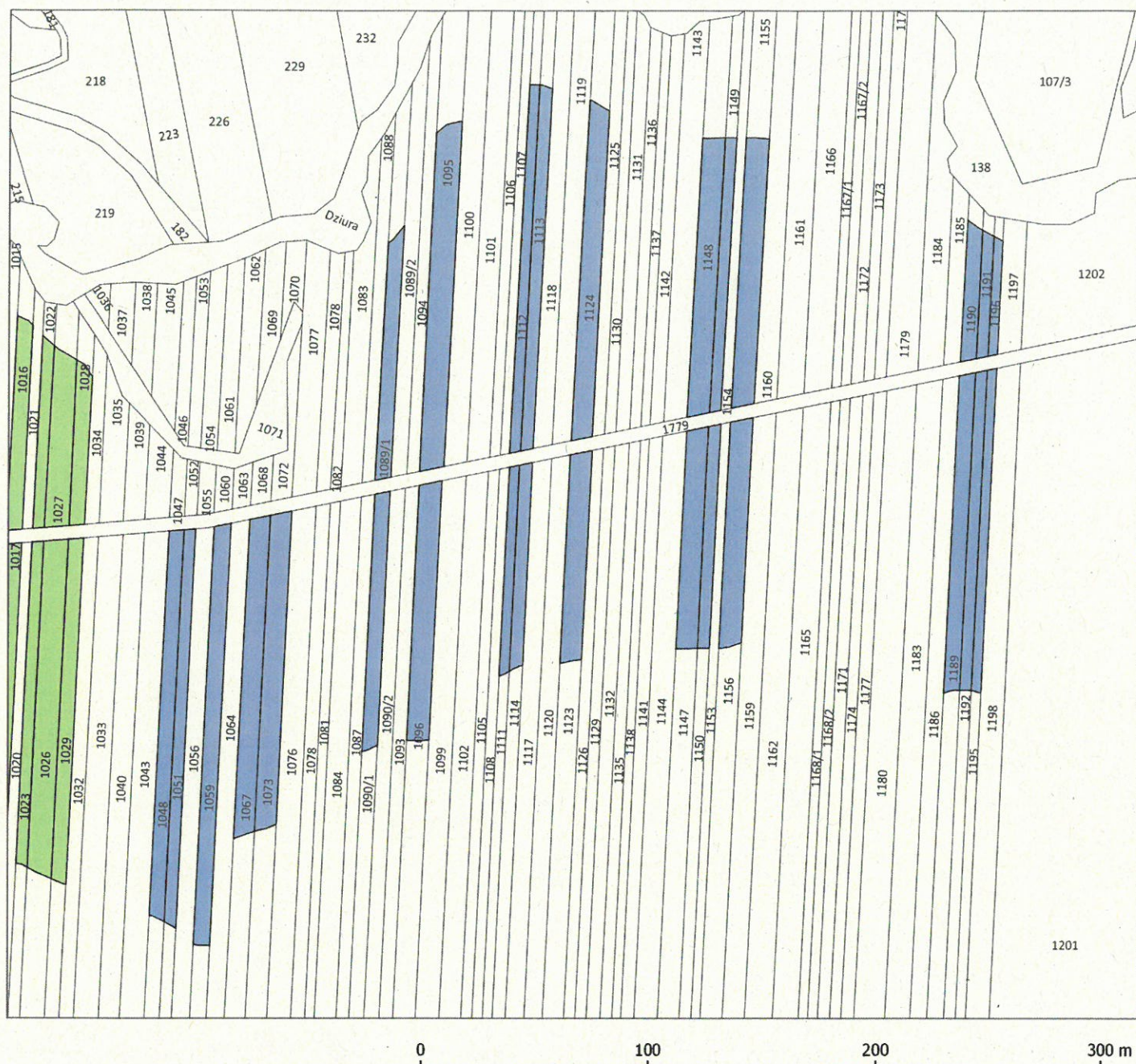


0 100 200 300 m

Numer kompleksu	Typ koszenia
3	koszenie mechaniczne
4	Ewidencja_Gruntów

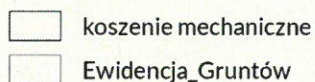

Nrk	Obreb	NrDz	PowEwid	PowDzierż	KatKosz	KatOdkrz	KatWypas	Uwagi
3	BIELE SUCHOWOLSKIE	1281	0.33	0.0495	K(01.09-31.10); 80(2)			
3	BIELE SUCHOWOLSKIE	1284	0.33	0.0445	K(01.09-31.10); 80(2)			
3	BIELE SUCHOWOLSKIE	1237	0.56	0.2449	K(01.09-31.10); 80(2)			
3	BIELE SUCHOWOLSKIE	1214	0.64	0.3368	K(01.09-31.10); 80(2)			
3	BIELE SUCHOWOLSKIE	1250	0.53	0.2261	K(01.09-31.10); 80(2)			
3	BIELE SUCHOWOLSKIE	1251	0.49	0.2049	K(01.09-31.10); 80(2)			
3	BIELE SUCHOWOLSKIE	1261	0.23	0.1005	K(01.09-31.10); 80(2)			
3	BIELE SUCHOWOLSKIE	1268	0.27	0.1111	K(01.09-31.10); 80(2)			
3	BIELE SUCHOWOLSKIE	1269	0.62	0.364	K(01.09-31.10); 80(2)			
3	BIELE SUCHOWOLSKIE	1276	0.32	0.2167	K(01.09-31.10); 80(2)			
3	BIELE SUCHOWOLSKIE	1281	0.33	0.1432	K(01.09-31.10); 80(2)			
3	BIELE SUCHOWOLSKIE	1284	0.33	0.1457	K(01.09-31.10); 80(2)			
3	BIELE SUCHOWOLSKIE	1267	0.09	0.0813	K(01.09-31.10); 80(2)			
3	BIELE SUCHOWOLSKIE	1270	0.23	0.2078	K(01.09-31.10); 80(2)			
3	BIELE SUCHOWOLSKIE	1275	0.1	0.0909	K(01.09-31.10); 100(2)			
3	BIELE SUCHOWOLSKIE	1282	0.1	0.0281	K(01.09-31.10); 100(2)			
3	BIELE SUCHOWOLSKIE	1283	0.09	0.0248	K(01.09-31.10); 100(2)			
3	BIELE SUCHOWOLSKIE	1282	0.1	0.036	K(01.09-31.10); 100(2)			
3	BIELE SUCHOWOLSKIE	1283	0.09	0.0326	K(01.09-31.10); 100(2)			
3	BIELE SUCHOWOLSKIE	1221	0.64	0.2509	K(01.09-31.10); 80(2)			





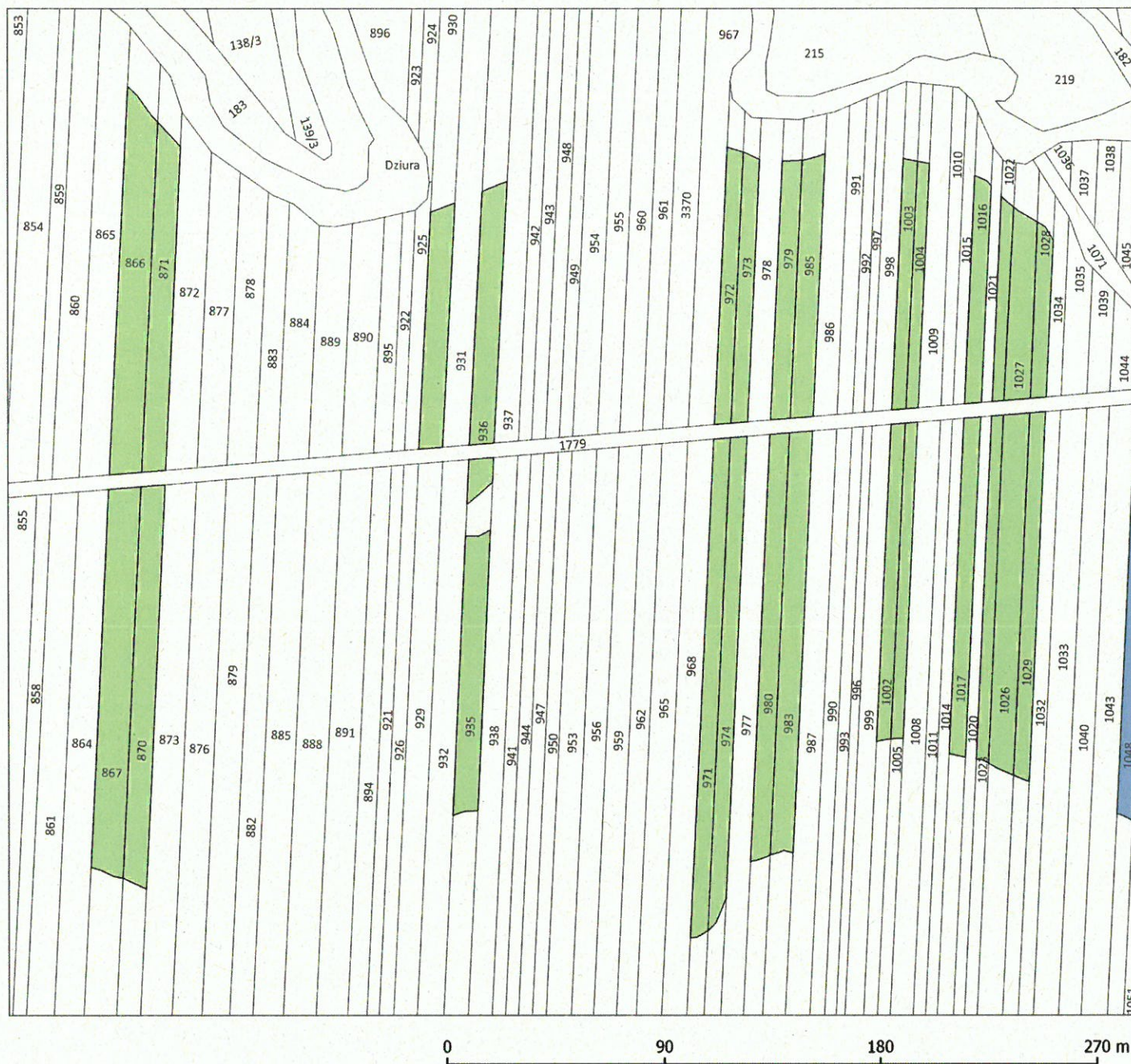
Numer kompleksu

Typ koszenia



Nrk	Obreb	NrDz	PowEwid	PowDzierż	KatKosz	KatOdkrz	KatWypas	Uwagi
4	BIELE SUCHOWOLSKIE	1095	0.22	0.1574	K(01.09-31.10); 80(2)			
4	BIELE SUCHOWOLSKIE	1112	0.11	0.0835	K(01.09-31.10); 100(2)			
4	BIELE SUCHOWOLSKIE	1113	0.11	0.0828	K(01.09-31.10); 100(2)			
4	BIELE SUCHOWOLSKIE	1124	0.19	0.1408	K(01.09-31.10); 100(2)			
4	BIELE SUCHOWOLSKIE	1089/2	0.11	0.0715	K(01.09-31.10); 100(2)			
4	BIELE SUCHOWOLSKIE	1148	0.17	0.1188	K(01.09-31.10); 100(2)			
4	BIELE SUCHOWOLSKIE	1149	0.1	0.0683	K(01.09-31.10); 100(2)			
4	BIELE SUCHOWOLSKIE	1155	0.18	0.1169	K(01.09-31.10); 100(2)			
4	BIELE SUCHOWOLSKIE	1190	0.06	0.0512	K(01.09-31.10); 100(2)			
4	BIELE SUCHOWOLSKIE	1191	0.03	0.026	K(01.09-31.10); 100(2)			
4	BIELE SUCHOWOLSKIE	1196	0.03	0.0254	K(01.09-31.10); 100(2)			
4	BIELE SUCHOWOLSKIE	1048	0.96	0.1088	K(01.09-31.10); 100(2)			
4	BIELE SUCHOWOLSKIE	1051	0.8	0.0941	K(01.09-31.10); 100(2)			
4	BIELE SUCHOWOLSKIE	1059	1.05	0.1338	K(01.09-31.10); 100(2)			
4	BIELE SUCHOWOLSKIE	1067	1.37	0.1293	K(01.09-31.10); 100(2)			
4	BIELE SUCHOWOLSKIE	1073	1.36	0.1278	K(01.09-31.10); 100(2)			
4	BIELE SUCHOWOLSKIE	1090/1	0.95	0.0777	K(01.09-31.10); 100(2)			
4	BIELE SUCHOWOLSKIE	1150	0.79	0.0536	K(01.09-31.10); 100(2)			
4	BIELE SUCHOWOLSKIE	1156	1.29	0.0949	K(01.09-31.10); 100(2)			
4	BIELE SUCHOWOLSKIE	1189	1.2	0.1129	K(01.09-31.10); 100(2)			






Numer kompleksu	Typ koszenia
4	koszenie mechaniczne
5	Ewidencja_Gruntów

NrK	Obreb	NrDz	PowEwid	PowDzierż	KatKosz	KatOdkrz	KatWypas	Uwagi
5	BIELE SUCHOWOLSKIE	866	0.22	0.1903	K(01.09-31.10); 80(2)			
5	BIELE SUCHOWOLSKIE	871	0.18	0.1563	K(01.09-31.10); 80(2)			
5	BIELE SUCHOWOLSKIE	936	0.2	0.1181	K(01.09-31.10); 100(2)			
5	BIELE SUCHOWOLSKIE	972	0.08	0.0684	K(01.09-31.10); 100(2)			
5	BIELE SUCHOWOLSKIE	973	0.1	0.0872	K(01.09-31.10); 100(2)			
5	BIELE SUCHOWOLSKIE	979	0.11	0.0948	K(01.09-31.10); 100(2)			
5	BIELE SUCHOWOLSKIE	985	0.13	0.1122	K(01.09-31.10); 100(2)			
5	BIELE SUCHOWOLSKIE	1003	0.08	0.0609	K(01.09-31.10); 100(2)			
5	BIELE SUCHOWOLSKIE	1004	0.08	0.0609	K(01.09-31.10); 100(2)			
5	BIELE SUCHOWOLSKIE	1016	0.07	0.057	K(01.09-31.10); 100(2)			
5	BIELE SUCHOWOLSKIE	1022	0.06	0.0495	K(01.09-31.10); 100(2)			
5	BIELE SUCHOWOLSKIE	1027	0.11	0.0869	K(01.09-31.10); 100(2)			
5	BIELE SUCHOWOLSKIE	1028	0.06	0.0467	K(01.09-31.10); 100(2)			
5	BIELE SUCHOWOLSKIE	867	1.6	0.1932	K(01.09-31.10); 80(2)			
5	BIELE SUCHOWOLSKIE	870	1.41	0.1789	K(01.09-31.10); 80(2)			
5	BIELE SUCHOWOLSKIE	930	0.22	0.1054	K(01.09-31.10); 100(2)			
5	BIELE SUCHOWOLSKIE	935	1.44	0.126	K(01.09-31.10); 100(2)			
5	BIELE SUCHOWOLSKIE	974	1	0.1458	K(01.09-31.10); 80(2)			
5	BIELE SUCHOWOLSKIE	980	1.05	0.1416	K(01.09-31.10); 80(2)			
5	BIELE SUCHOWOLSKIE	971	0.95	0.1329	K(01.09-31.10); 80(2)			






Numer kompleksu      Typ koszenia      Ewidencja\_Gruntów

6      koszenie mechaniczne

8      koszenie ręczne

Nrk	Obreb	NrDz	PowEwid	PowDzierż	KatKosz	KatOdkrz	KatWypas	Uwagi
6	BIELE SUCHOWOLSKIE	1423	0.86	0.1214	KR(01.09-31.10); 100(2)			
6	BIELE SUCHOWOLSKIE	1465	1.46	0.1195	KR(01.09-31.10); 100(2)			
6	BIELE SUCHOWOLSKIE	1470	2.12	0.2604	KR(01.09-31.10); 100(2)			
6	BIELE SUCHOWOLSKIE	1473	1.34	0.1668	KR(01.09-31.10); 100(2)			
6	BIELE SUCHOWOLSKIE	1479	1.86	0.241	KR(01.09-31.10); 100(2)			
6	BIELE SUCHOWOLSKIE	1402	1.71	0.5327	K(01.09-31.10); 20-50(1)			Koszenie z pozostawieniem drzew i zwartych kęp krzewów, zbiór i wywóz biomasy do 30.11
6	BIELE SUCHOWOLSKIE	1410	2.54	0.9892	K(01.09-31.10); 20-50(1)			Koszenie z pozostawieniem drzew i zwartych kęp krzewów, zbiór i wywóz biomasy do 30.11
6	BIELE SUCHOWOLSKIE	1423	0.86	0.2074	K(01.09-31.10); 20-50(1)			Koszenie z pozostawieniem drzew i zwartych kęp krzewów, zbiór i wywóz biomasy do 30.11
6	BIELE SUCHOWOLSKIE	1465	1.46	0.383	K(01.09-31.10); 20-50(1)			Koszenie z pozostawieniem drzew i zwartych kęp krzewów, zbiór i wywóz biomasy do 30.11
6	BIELE SUCHOWOLSKIE	1470	2.12	0.5742	K(01.09-31.10); 20-50(1)			Koszenie z pozostawieniem drzew i zwartych kęp krzewów, zbiór i wywóz biomasy do 30.11
6	BIELE SUCHOWOLSKIE	1473	1.34	0.3477	K(01.09-31.10); 20-50(1)			Koszenie z pozostawieniem drzew i zwartych kęp krzewów, zbiór i wywóz biomasy do 30.11
6	BIELE SUCHOWOLSKIE	1479	1.86	0.5502	K(01.09-31.10); 20-50(1)			Koszenie z pozostawieniem drzew i zwartych kęp krzewów, zbiór i wywóz biomasy do 30.11



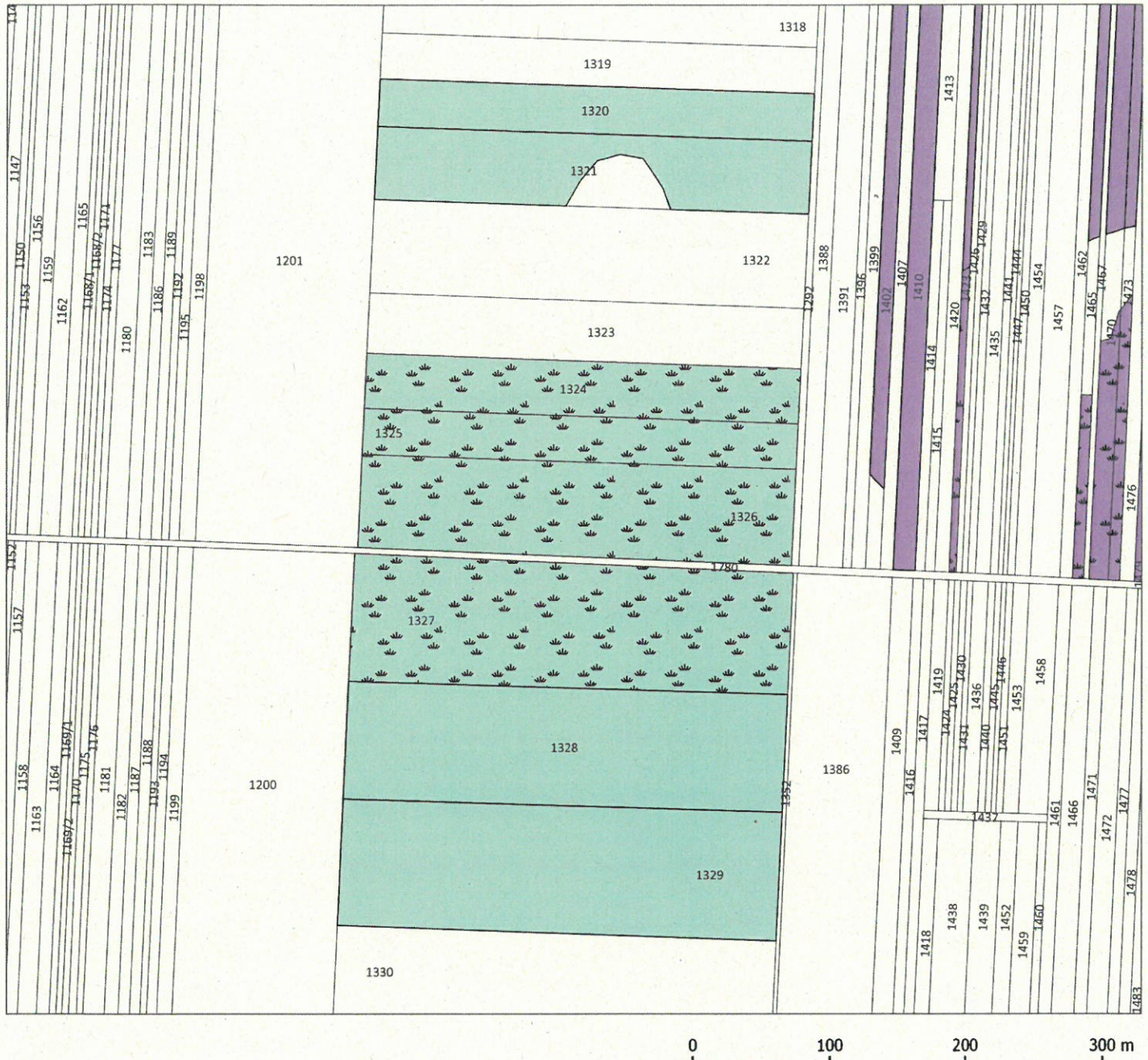


Numer kompleksu    Typ koszenia    Ewidencja\_Gruntów

7    koszenie mechaniczne

NrK	Obreb	NrDz	PowEwid	PowDzierż	KatKosz	KatOdkrz	KatWypas	Uwagi
7	BIELE SUCHOWOLSKIE	1333	6.89	6.89	K(01.09-31.10); 50-80(1)			Koszenie z pozostawieniem drzew i zwartych kęp krzewów
7	BIELE SUCHOWOLSKIE	1335	1.39	1.39	K(01.09-31.10); 50-80(1)			Koszenie z pozostawieniem drzew i zwartych kęp krzewów
7	BIELE SUCHOWOLSKIE	1339	1.43	1.43	K(01.09-31.10); 50-80(1)			Koszenie z pozostawieniem drzew i zwartych kęp krzewów
7	BIELE SUCHOWOLSKIE	1341	1.2	1.2	K(01.09-31.10); 50-80(1)			Koszenie z pozostawieniem drzew i zwartych kęp krzewów
7	BIELE SUCHOWOLSKIE	1344	0.77	0.77	K(01.09-31.10); 50-80(1)			Koszenie z pozostawieniem drzew i zwartych kęp krzewów





Numer kompleksu    Typ koszenia    Ewidencja\_Gruntów

6    koszenie mechaniczne

8    koszenie ręczne

Nrk	Obreb	NrDz	PowEwid	PowDzierz	KatKosz	KatOdkrz	KatWypas	Uwagi
8	BIELE SUCHOWOLSKIE	1324	1.33	1.33	KR(01.09-31.10); 20-50(1)			Koszenie z pozostawieniem drzew i zwartych kęp krzewów
8	BIELE SUCHOWOLSKIE	1325	1.06	1.06	KR(01.09-31.10); 20-50(1)			Koszenie z pozostawieniem drzew i zwartych kęp krzewów
8	BIELE SUCHOWOLSKIE	1326	2.19	2.19	KR(01.09-31.10); 20-50(1)			Koszenie z pozostawieniem drzew i zwartych kęp krzewów
8	BIELE SUCHOWOLSKIE	1327	2.96	2.96	KR(01.09-31.10); 20-50(1)			Koszenie z pozostawieniem drzew i zwartych kęp krzewów
8	BIELE SUCHOWOLSKIE	1328	2.79	2.79	K(01.09-31.10); 20-50(1)			Koszenie z pozostawieniem drzew i zwartych kęp krzewów
8	BIELE SUCHOWOLSKIE	1329	3.01	3.01	K(01.09-31.10); 20-50(1)			Koszenie z pozostawieniem drzew i zwartych kęp krzewów
8	BIELE SUCHOWOLSKIE	1320	1.07	1.07	K(01.09-31.10); 20-50(1)			
8	BIELE SUCHOWOLSKIE	1321	1.71	1.5005	K(01.09-31.10); 20-50(1)			





Numer kompleksu

Typ koszenia



Ewidencja\_Gruntów



9



koszenie mechaniczne

NrK	Obreb	NrDz	PowEwid	PowDzierż	KatKosz	KatOdkrz	KatWypas	Uwagi
9	BIELE SUCHOWOLSKIE	669	0.8	0.8	K(16.07-15.10); 100(2), od 2018			Koszeie od 2018 r.
9	BIELE SUCHOWOLSKIE	670	0.89	0.89	K(16.07-15.10); 100(2), od 2018			Koszeie od 2018 r.
9	BIELE SUCHOWOLSKIE	673	0.65	0.65	K(16.07-15.10); 100(2), od 2018			Koszeie od 2018 r.





0                      200                      400                      600 m

## Numer kompleksu

Typ koszenia

9  
10

☐ koszenie mechaniczne  
☐ Ewidencja\_Gruntów

Nrk	Obreb	NrDz	PowEwid	PowDzierz	KatKosz	KatOdkrz	KatWypas	Uwagi
10	BIELE SUCHOWOLSKIE	689	1.45	1.4095	K(16.07-15.10); 80(1)			Koszenie z pozostawieniem zwartych kep krzewów
10	BIELE SUCHOWOLSKIE	749	0.38	0.329	K(16.07-15.10); 80(1)			Koszenie z pozostawieniem zwartych kep krzewów
10	BIELE SUCHOWOLSKIE	750	0.44	0.1653	K(16.07-15.10); 80(1)			Koszenie z pozostawieniem zwartych kep krzewów
10	BIELE SUCHOWOLSKIE	751	0.44	0.2641	K(16.07-15.10); 80(1)			Koszenie z pozostawieniem zwartych kep krzewów
10	BIELE SUCHOWOLSKIE	778	1.96	0.4847	K(16.07-15.10); 80(1)			Koszenie z pozostawieniem zwartych kep krzewów
10	BIELE SUCHOWOLSKIE	786/1	0.84	0.4555	K(16.07-15.10); 80(1)			Koszenie z pozostawieniem zwartych kep krzewów
10	BIELE SUCHOWOLSKIE	792	0.93	0.5189	K(16.07-15.10); 80(1)			Koszenie z pozostawieniem zwartych kep krzewów
10	BIELE SUCHOWOLSKIE	793	0.81	0.6379	K(16.07-15.10); 80(1)			Koszenie z pozostawieniem zwartych kep krzewów
10	BIELE SUCHOWOLSKIE	794	0.85	0.6813	K(16.07-15.10); 80(1)			Koszenie z pozostawieniem zwartych kep krzewów






## Numer kompleksu

Typ koszenia

☐ Ewidencja\_Gruntów


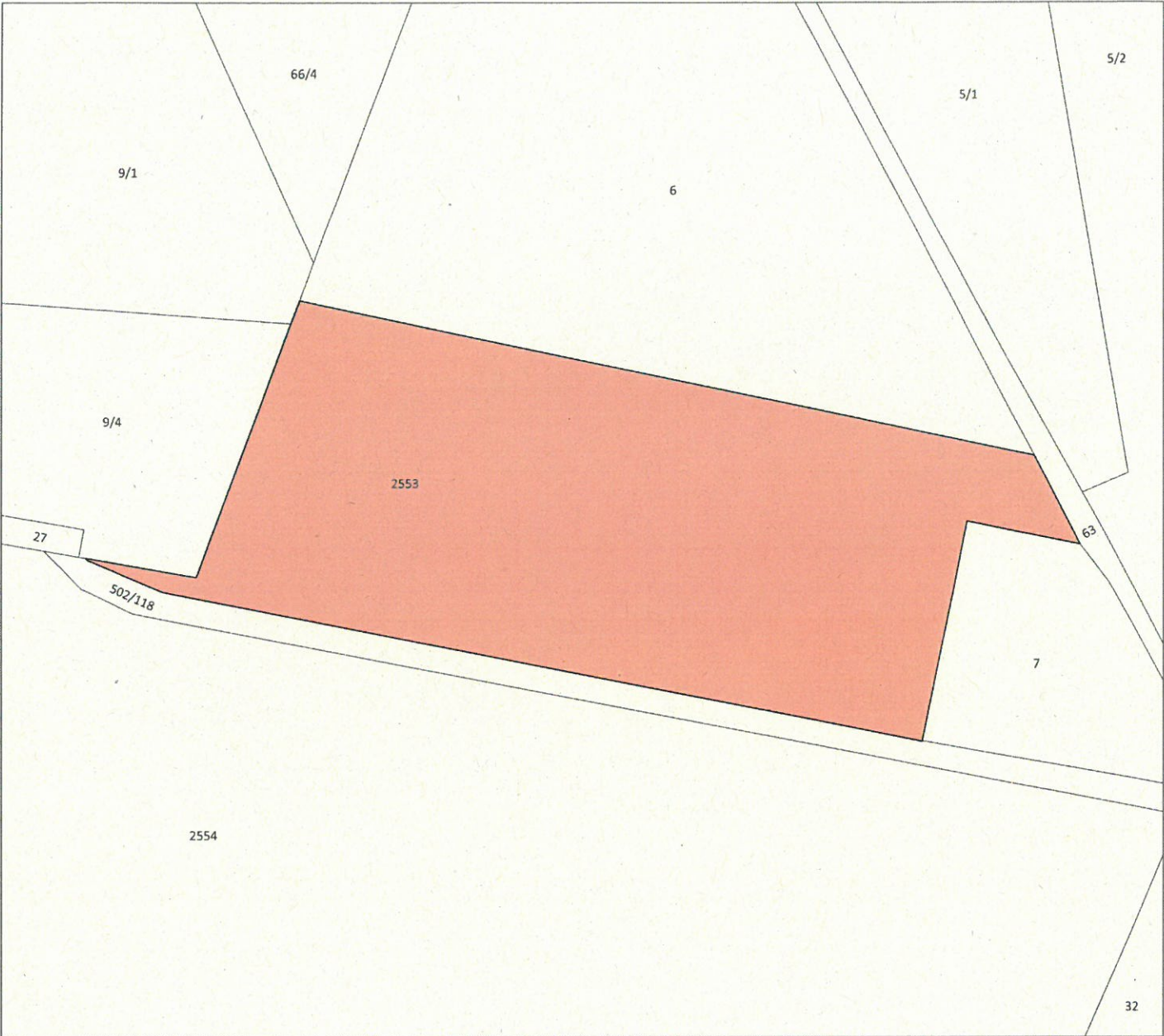
11

☐ koszenie mechaniczne

 koszenie ręczne

Nrk	Obreb	NrDz	PowEwid	PowDzierz	KatKosz	KatOdrz	KatWypas	Uwagi
11	KOPYTKOWO	13	3.1	2.7338	K(01.09-31.10); 50-80(1)			Koszenie z pozostawieniem drzew i zwartych kęp krzewów
11	KOPYTKOWO	15	2.14	1.4998	K(01.09-31.10); 50-80(1)			Koszenie z pozostawieniem drzew i zwartych kęp krzewów
11	KOPYTKOWO	17	2.3	2.0737	K(01.09-31.10); 50-80(1)			Koszenie z pozostawieniem drzew i zwartych kęp krzewów
11	KOPYTKOWO	42	1.98	1.7839	KR(01.09-31.10); 20-50(1)			
11	KOPYTKOWO	16	9.24	2.9616	KR(01.09-31.10); 20-50(1)			



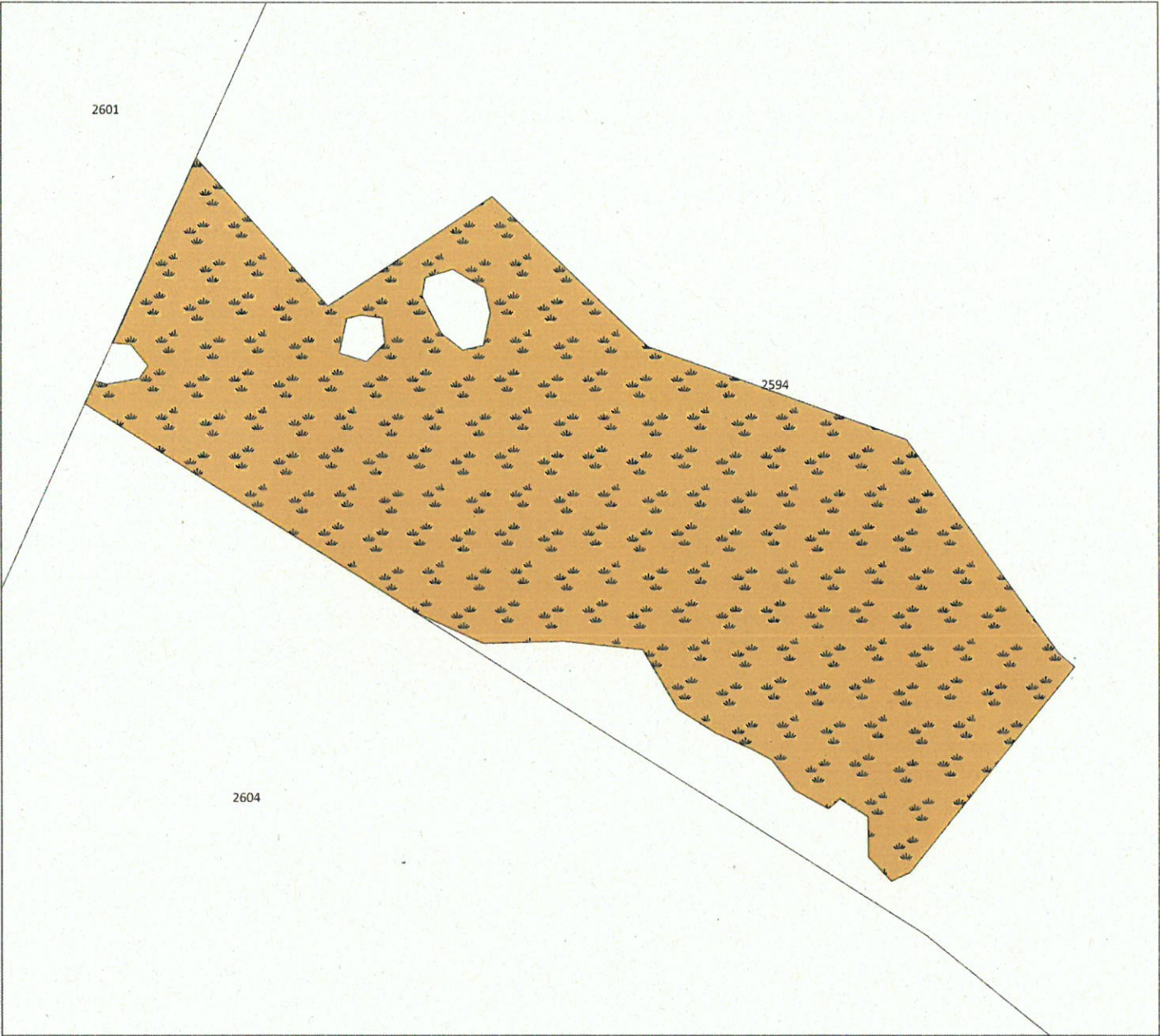


Numer kompleksu    Typ koszenia    Ewidencja\_Gruntów

12    koszenie mechaniczne

NrK	Obreb	NrDz	PowEwid	PowDzierz	KatKosz	KatOdkrz	KatWypas	Uwagi
12	WÓŁKA P-ŁĄKI R.WSI	2553	2.4	2.4	K(16.07-15.10); 80(1)		W2	Dopuszczalne 2 pokosy w roku



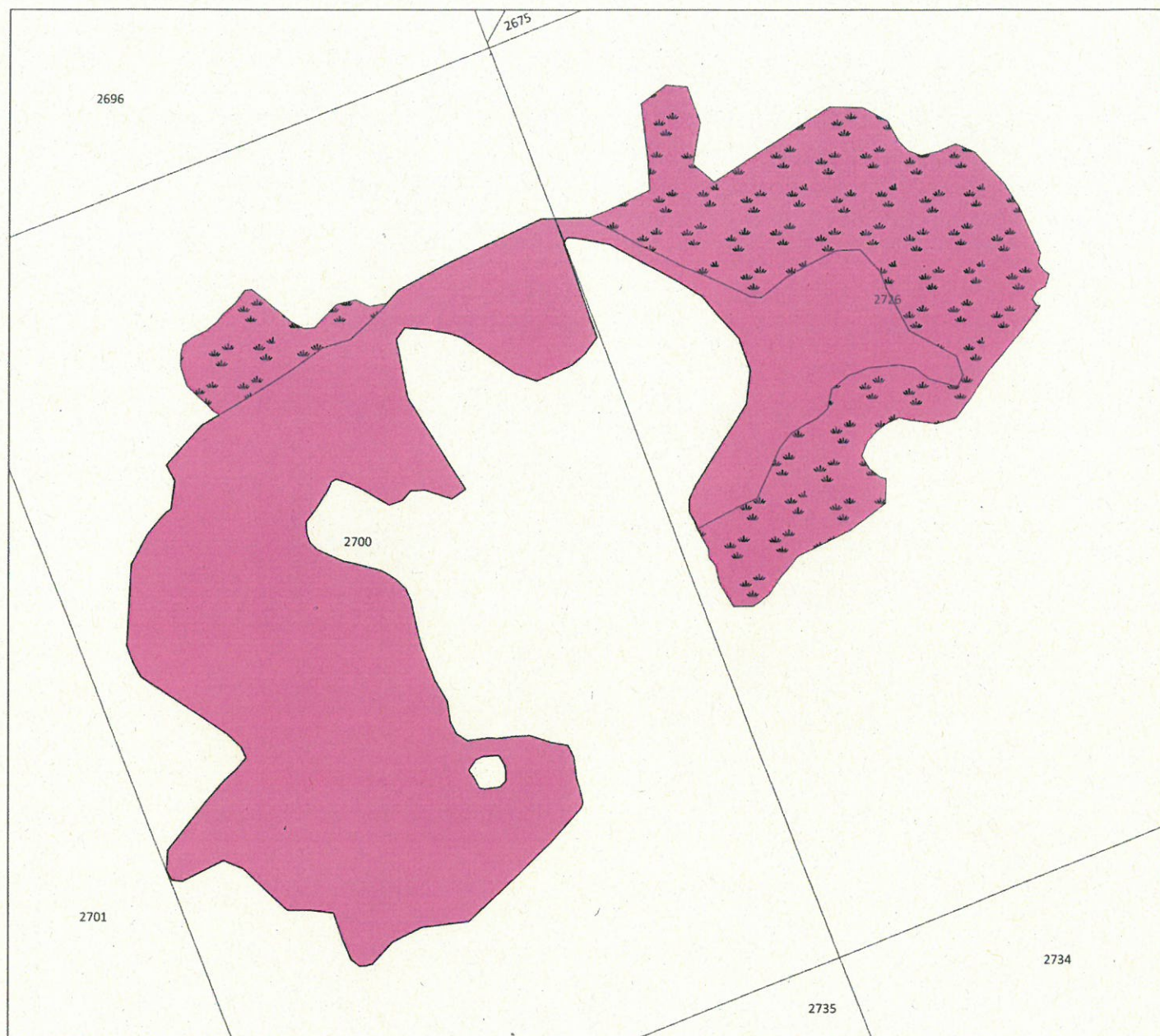


Numer kompleksu      Typ koszenia      Ewidencja\_Gruntów

13      koszenie ręczne

Nrk	Obreb	NrDz	PowEwid	PowDzierż	KatKosz	KatOdkrz	KatWypas	Uwagi
13	WÓŁKA P-LĄKI R.WS1	2594	250.08	6.5355	KR(16.08-15.10); 100(5)	O(16.08-31.01)		





Numer kompleksu

Typ koszenia

Ewidencja\_Gruntów

14

koszenie mechaniczne

koszenie ręczne

Nrk	Obreb	NrDz	PowEwid	PowDzierz	KatKosz	KatOdkrz	KatWypas	Uwagi
14	WÓŁKA P-LĄKI R.WSI	2700	71.54	20.7482	K(16.08-31.10); 20-50(1)			Dojazd od zachodu
14	WÓŁKA P-LĄKI R.WSI	2726	77.85	3.8866	K(16.08-31.10); 20-50(1)			Dojazd od zachodu
14	WÓŁKA P-LĄKI R.WSI	2700	71.54	1.4136	KR(16.08-31.10); 20(1)			Dojazd od zachodu
14	WÓŁKA P-LĄKI R.WSI	2726	77.85	10.7736	KR(16.08-31.10); 20-50(1)			Dojazd od zachodu





Numer kompleksu

Typ koszenia

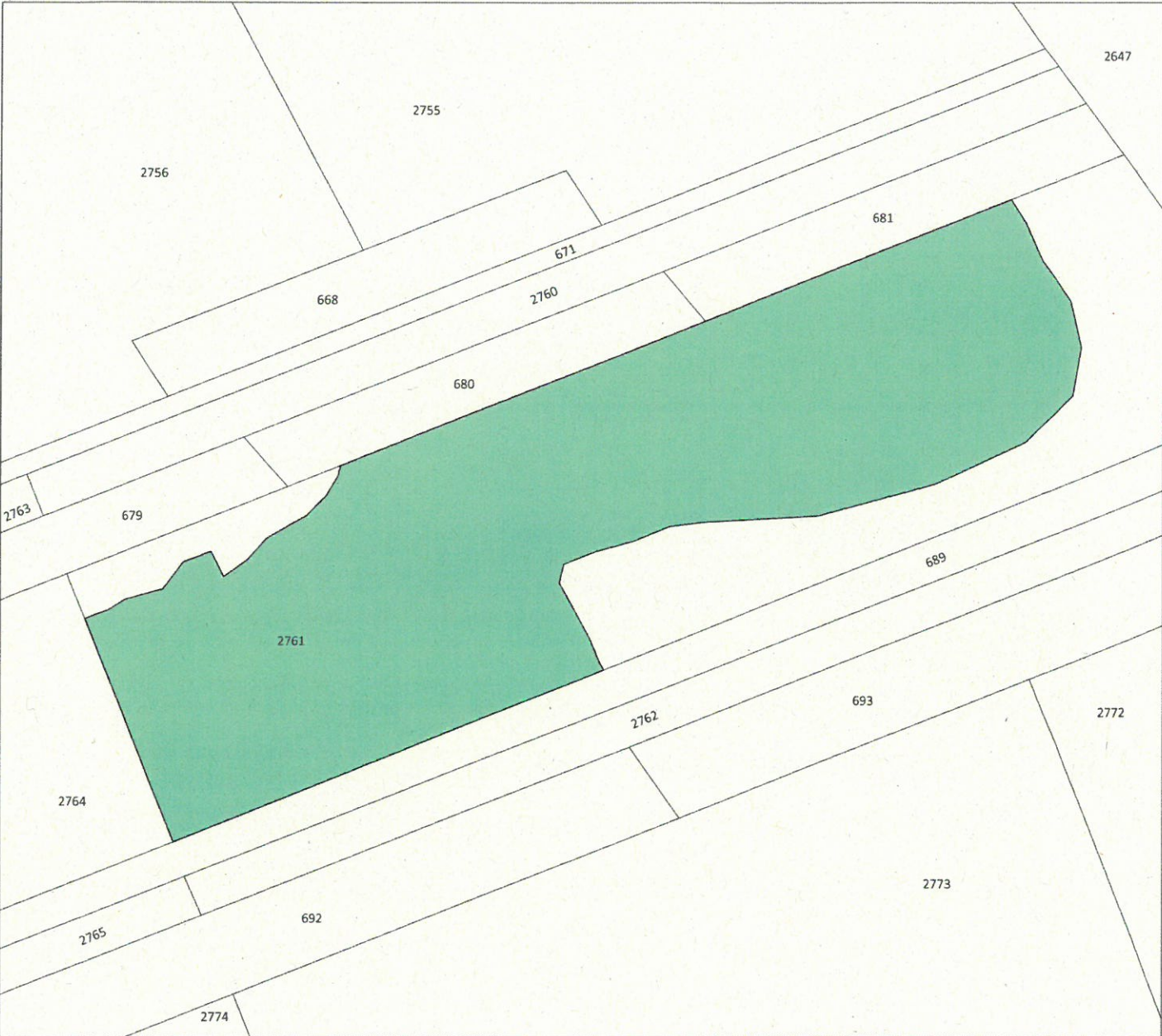
Ewidencja\_Gruntów

15

koszenie mechaniczne

Nrk	Obreb	NrDz	PowEwid	PowDzierz	KatKosz	KatOdkrz	KatWypas	Uwagi
15	WÓŁKA PIASECZNA	927	47.04	15.1953	K(01.09-31.10); 50-80(1)			Zbiór biomasy do 30.11
15	WÓŁKA PIASECZNA	918	97.56	0.2587	K(01.09-31.10); 50-80(1)			Zbiór biomasy do 30.11
15	WÓŁKA PIASECZNA	928	47.46	0.8181	K(01.09-31.10); 80(2) od 2018			Pierwsze koszenie w 2018, zbiór biomasy do 30.11
15	WÓŁKA PIASECZNA	927	47.04	0.3146	K(01.09-31.10); 80(2) od 2018			Pierwsze koszenie w 2018, zbiór biomasy do 30.11





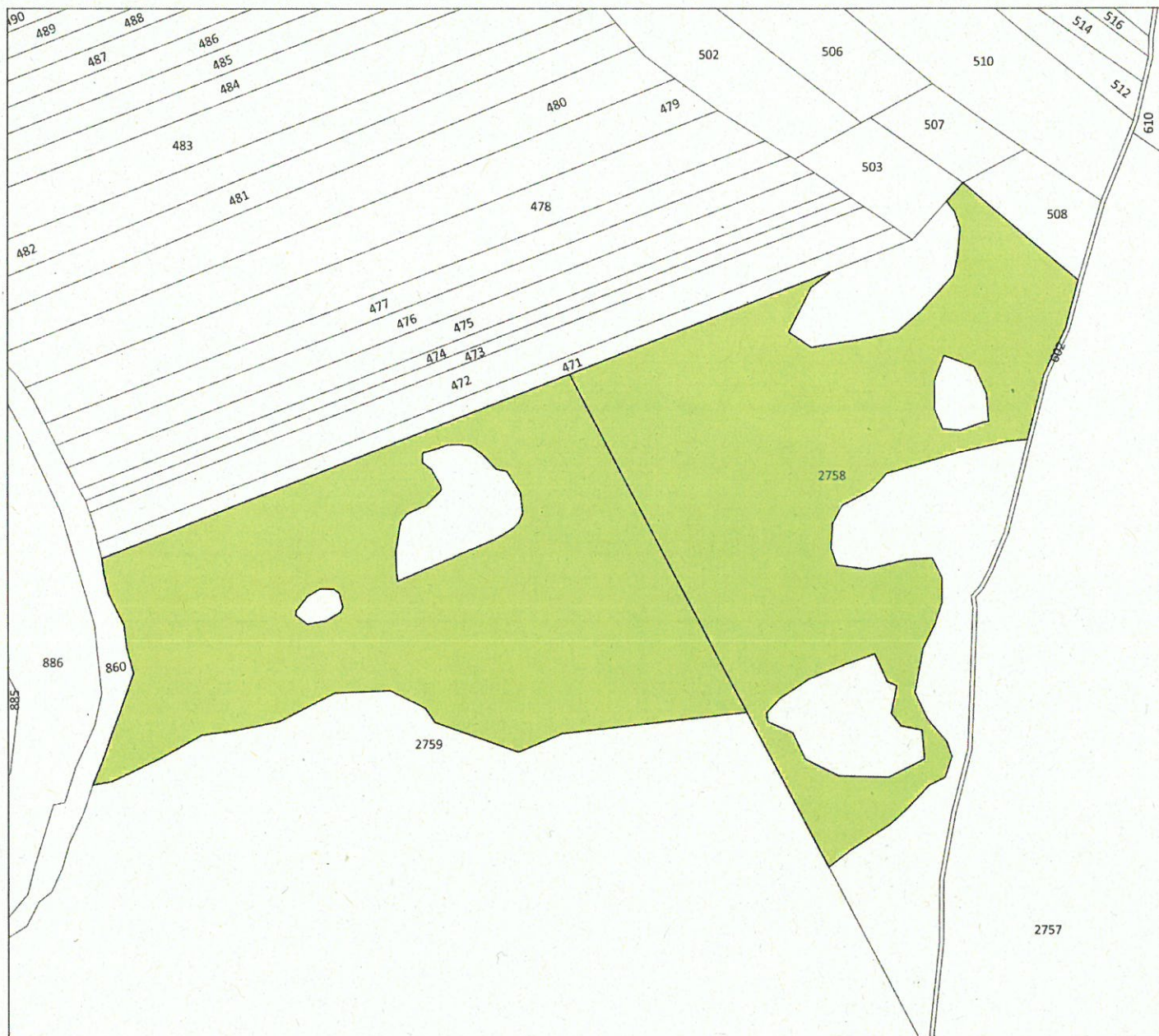
0 100 200 300 m

Numer kompleksu    Typ koszenia    Ewidencja\_Gruntów

16    koszenie mechaniczne

Nrk	Obreb	NrDz	PowEwid	PowDzierz	KatKosz	KatOdkrz	KatWypas	Uwagi
16	WÓŁKA P-LĄKI R.WSI	2761	19.4	13.7457	K(01.09-31.10); 20-50(1)			Wg ewidencji gruntów las na powierzchni ok. 0,2 ha





Numer kompleksu

Typ koszenia

Ewidencja\_Gruntów

17

koszenie mechaniczne

NrK	Obreb	NrDz	PowEwid	PowDzierż	KatKosz	KatOdkrz	KatWypas	Uwagi
17	WÓŁKA P-LĄKI R.WSI	2758	18.22	11.8404	K(01.09-31.10); 50-80(1)			Koszenie z pozostawieniem drzew i zwartych kęp krzewów, zbiór i wywóz biomasy do 30.11
17	WÓŁKA P-LĄKI R.WSI	2759	46.29	12.8209	K(01.09-31.10); 50-80(1)			Koszenie z pozostawieniem drzew i zwartych kęp krzewów, zbiór i wywóz biomasy do 30.11





Numer kompleksu

Typ koszenia

Ewidencja\_Gruntów

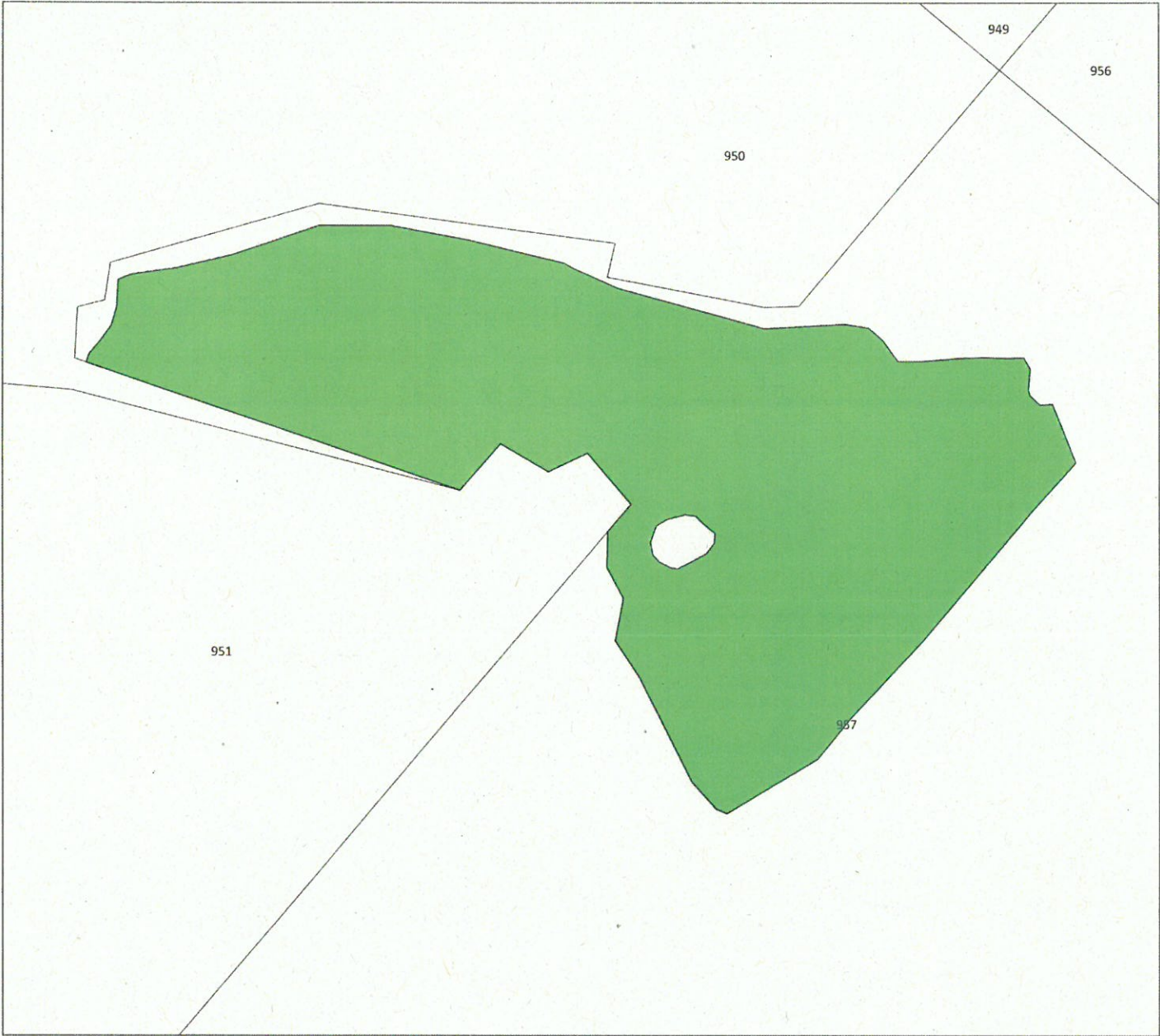
18

koszenie mechaniczne

koszenie ręczne

Nrk	Obreb	NrDz	PowEwid	PowDzierż	KatKosz	KatOdkrz	KatWypas	Uwagi
18	WÓŁKA PIASECZNA	780	1.15	0.783	KR(01.08-15.10); 50-80(1)			
18	WÓŁKA PIASECZNA	778	1.02	0.8565	KR(01.08-15.10); 50-80(1)			
18	WÓŁKA PIASECZNA	792	1.1	0.8918	KR(01.08-15.10); 50-80(1)			
18	WÓŁKA P-L/K WÓŁKI P	1/2	10.45	2.305	KR(01.08-15.10); 20-50(1)			
18	WÓŁKA P-L/K WÓŁKI P	2/1	3	1.3052	KR(01.08-15.10); 20-50(1)			
18	WÓŁKA P-L/K WÓŁKI P	1/2	10.45	1.0368	K(01.08-15.10); 50-80(1)			



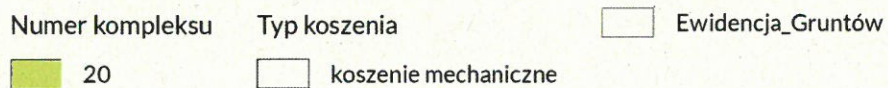


Numer kompleksu      Typ koszenia      Ewidencja\_Gruntów

19      koszenie mechaniczne

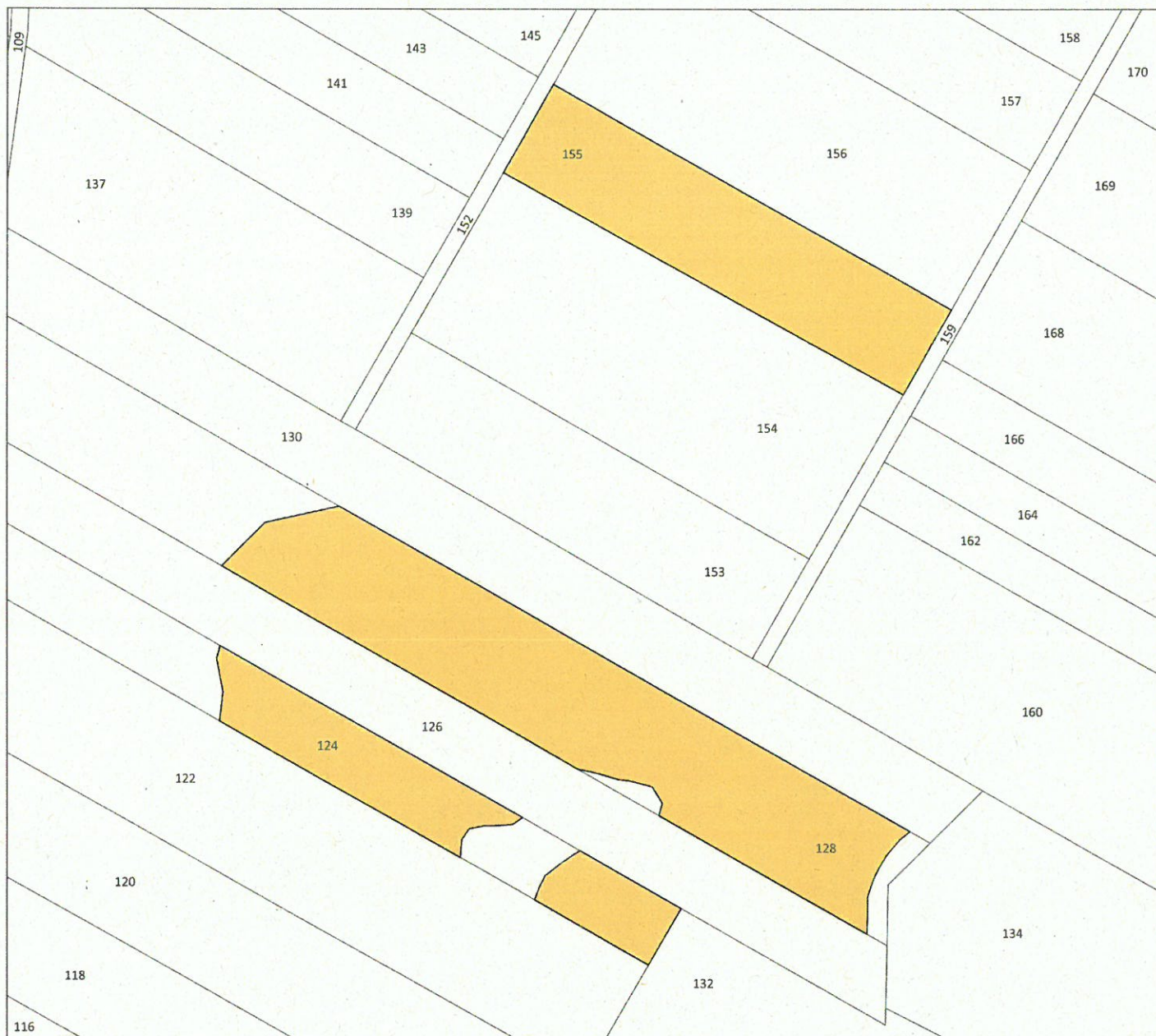
NrK	Obreb	NrDz	PowEwid	PowDzierz	KatKosz	KatOdkrz	KatWypas	Uwagi
19	WÓŁKA PIASECZNA	957	56.32	2.6518	K(16.07-15.10); 80(1)			





Nrk	Obreb	NrDz	PowEwid	PowDzier	KatKosz	KatOdkrz	KatWypas	Uwagi
20	WÓŁKA PIASECZNA	135	4.24	3.4146	K(16.08-15.10); 50-80(1)			
20	WÓŁKA PIASECZNA	629	1.95	1.9243	K(16.08-15.10); 80(1) lub 100(2)			
20	WÓŁKA PIASECZNA	141	2.53	0.9069	K(16.07-15.10); 80(1) lub 100(2)			
20	WÓŁKA PIASECZNA	142	2.65	1.4244	K(16.07-15.10); 80(1) lub 100(2)			Koszenie z pozostawieniem zwartych kęp krzewów





0 80 160 240 m

Numer kompleksu

Typ koszenia

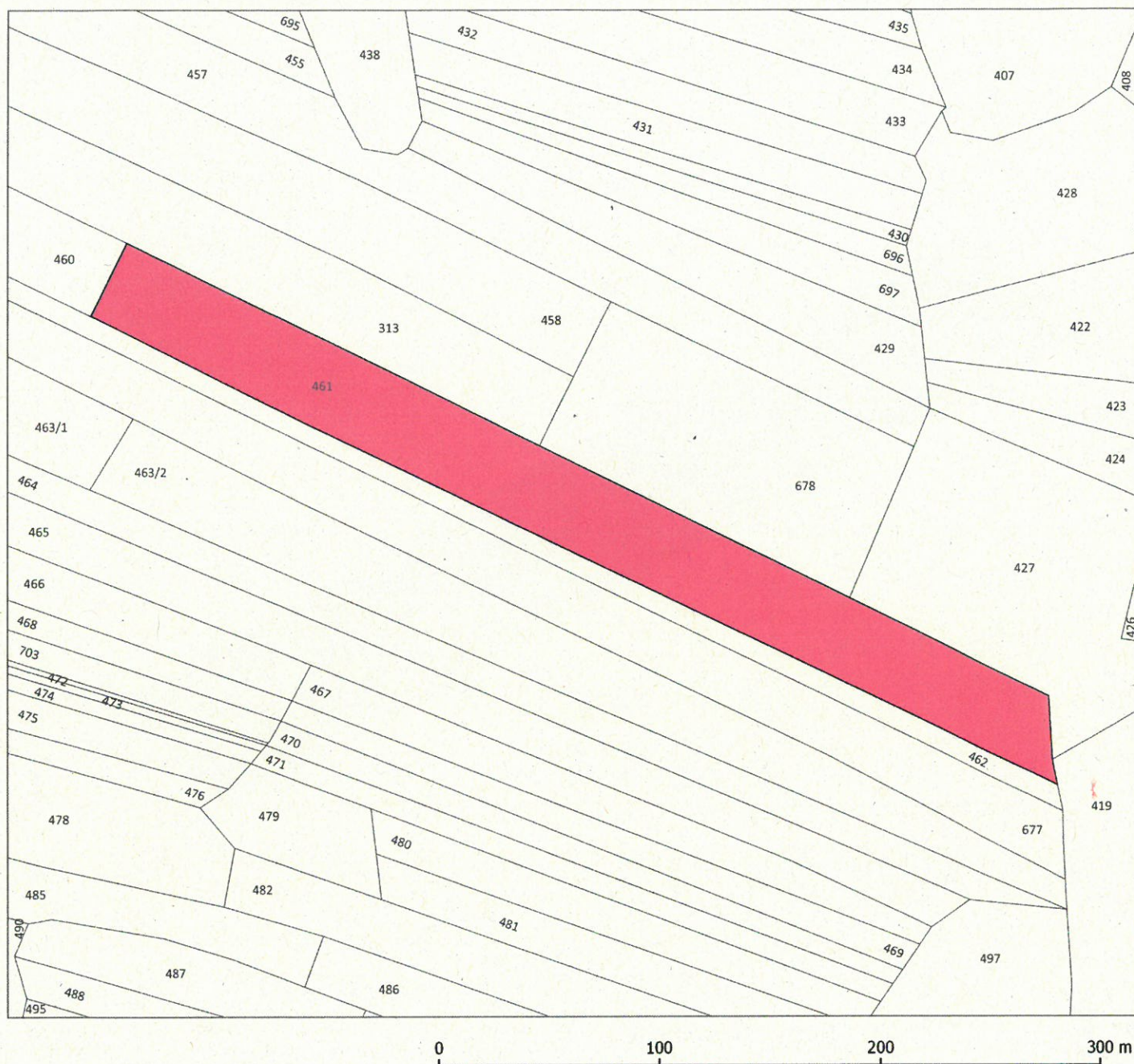
Ewidencja\_Gruntów

21

koszenie mechaniczne

Nrk	Obreb	NrDz	PowEwid	PowDzierż	KatKosz	KatOdkrz	KatWypas	Uwagi
21	OSOWIEC	155	0.58	0.58	K(01.08-15.10); 80(1)			
21	OSOWIEC	128	1.45	0.9505	K(01.08-15.10); 80(1)			
21	OSOWIEC	124	0.71	0.2647	K(01.08-15.10); 80(1)			
21	OSOWIEC	124	0.71	0.1133	K(01.08-15.10); 80(1)			





## Numer kompleksu

Typ koszenia



☐ Ewidencja\_Gruntów

22

☐ koszenie mechaniczne

NrK	Obreb	NrDz	PowEwid	PowDzierz	KatKosz	KatOdkrz	KatWypas	Uwagi
22	MŚCICHY ŁAKI	461	1.7349	1.7349	K(01.08-15.10); 80(1)			



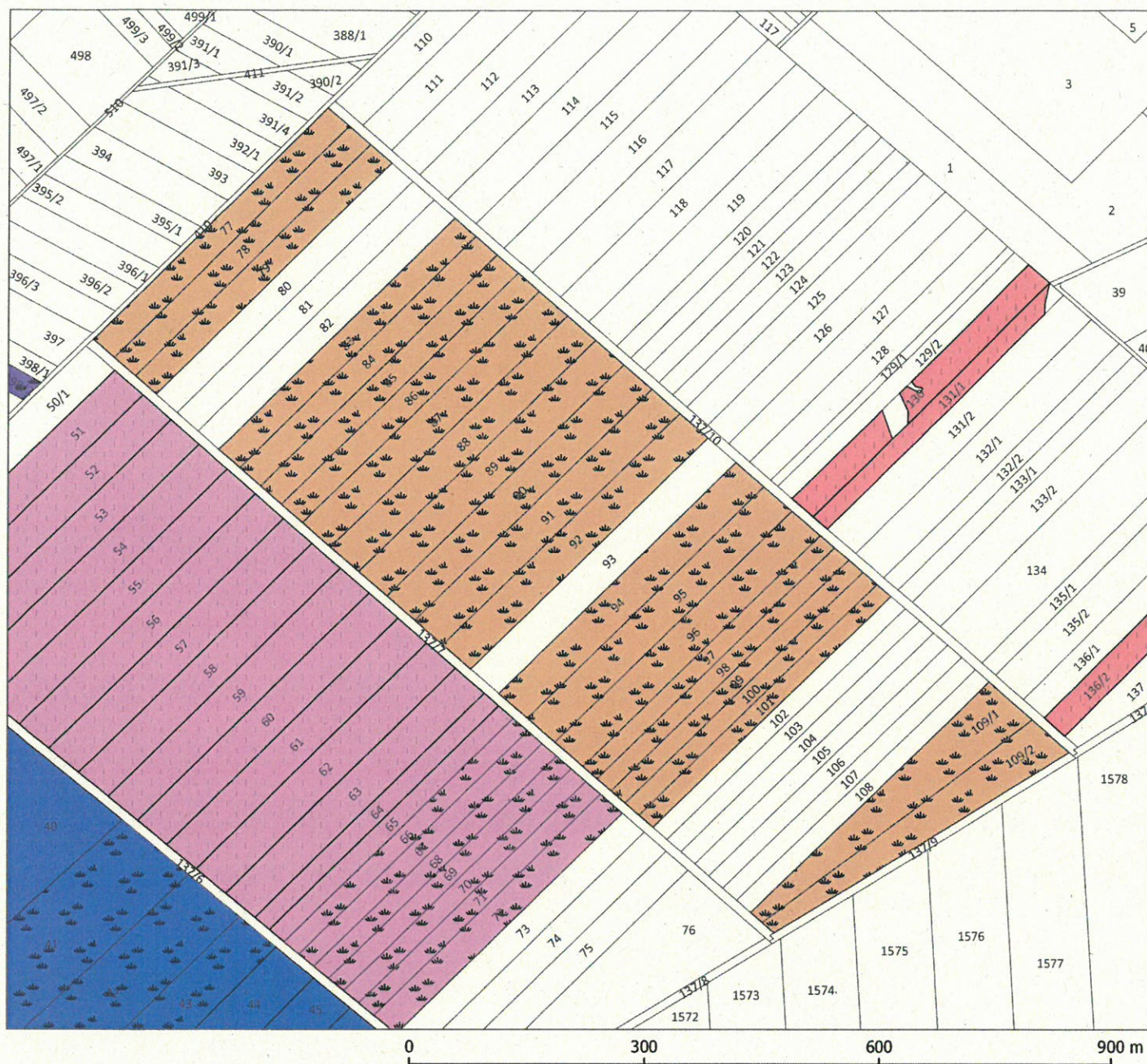


Numer kompleksu	Typ koszenia	
23	koszenie ręczne	
26	koszenie ręczne, wyjątkowo mechaniczne	

Ewidencja\_Gruntów

Nrk	Obreb	NrDz	PowEwid	PowDzierz	KatKosz	KatOdkrz	KatWypas	Uwagi
23	GUGNY-DZ.GUZY,PRZYT	398/2	0.57	0.57	KR(16.08-15.10); 20(1)			

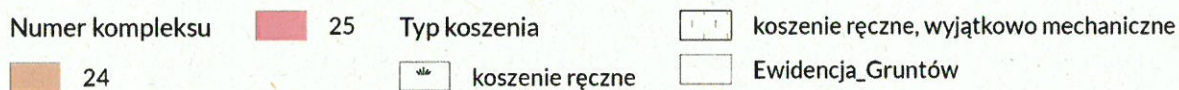




Numer kompleksu      24      26      Typ koszenia      koszenie ręczne, wyjątkowo mechaniczne  
23      25      27      koszenie ręczne      Ewidencja\_Gruntów

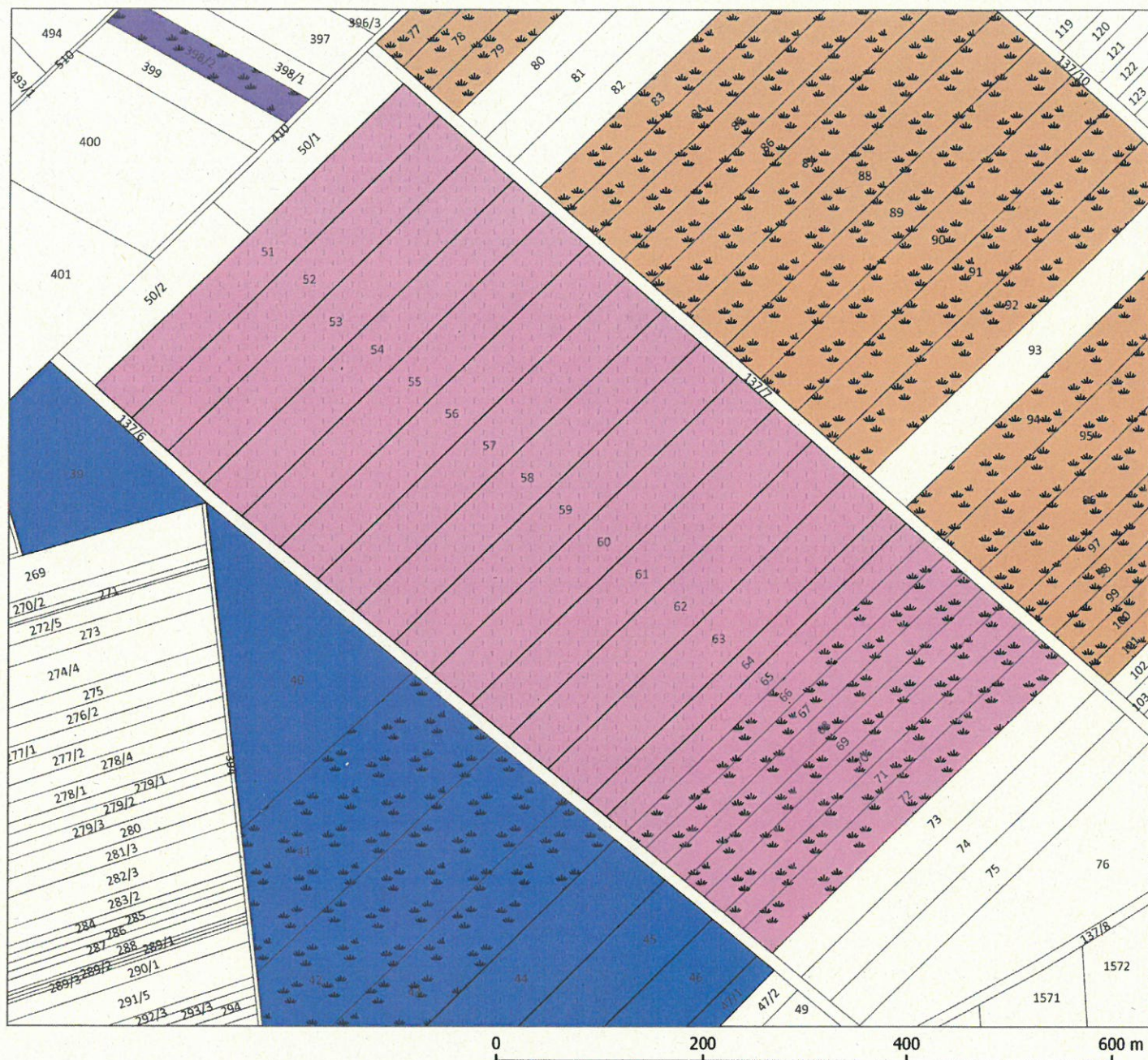
NrK	Obreb	NrDz	PowEwid	PowDzierz	KatKosz	KatOdkrz	KatWypas	Uwagi
24	GUGNY-DZ.DOBARZ	100	1.01	1.01	KR(16.08-15.10); 80(2)			
24	GUGNY-DZ.DOBARZ	77	1.5	1.5	KR(16.08-15.10); 100(5)	O(16.08-31.01)		
24	GUGNY-DZ.DOBARZ	78	1.5	1.5	KR(16.08-15.10); 100(5)	O(16.08-31.01)		
24	GUGNY-DZ.DOBARZ	79	1.5	1.5	KR(16.08-15.10); 100(5)	O(16.08-31.01)		
24	GUGNY-DZ.DOBARZ	83	1.5	1.5	KR(16.08-15.10); 100(2019)	O(16.08-31.01)		
24	GUGNY-DZ.DOBARZ	84	1.5	1.5	KR(16.08-15.10); 100(2019)	O(16.08-31.01)		
24	GUGNY-DZ.DOBARZ	85	1.5	1.5	KR(16.08-15.10); 100(2019)	O(16.08-31.01)		
24	GUGNY-DZ.DOBARZ	86	1.5	1.5	KR(16.08-15.10); 100(2019)	O(16.08-31.01)		
24	GUGNY-DZ.DOBARZ	87	2	2	KR(16.08-15.10); 100(2019)	O(16.08-31.01)		
24	GUGNY-DZ.DOBARZ	88	2	2	KR(16.08-15.10); 100(2019)	O(16.08-31.01)		
24	GUGNY-DZ.DOBARZ	89	2.01	2.01	KR(16.08-15.10); 100(2018)	O(16.08-31.01)		
24	GUGNY-DZ.DOBARZ	90	2	2	KR(16.08-15.10); 100(2018)	O(16.08-31.01)		
24	GUGNY-DZ.DOBARZ	91	2.01	2.01	KR(16.08-15.10); 100(2018)	O(16.08-31.01)		
24	GUGNY-DZ.DOBARZ	92	2.01	2.01	KR(16.08-15.10); 100(2018)	O(16.08-31.01)		
24	GUGNY-DZ.DOBARZ	94	2.01	2.01	KR(16.08-15.10); 100(2018)	O(16.08-31.01)		
24	GUGNY-DZ.DOBARZ	96	2.01	2.01	KR(16.08-15.10); 80(2)			
24	GUGNY-DZ.DOBARZ	98	1	1	KR(16.08-15.10); 80(2)			
24	GUGNY-DZ.DOBARZ	109/1	1.86	1.86	KR(16.08-15.10); 100(5)	O(16.08-31.01)		
24	GUGNY-DZ.DOBARZ	109/2	1.86	1.86	KR(16.08-15.10); 100(5)	O(16.08-31.01)		
24	GUGNY-DZ.DOBARZ	101	1	1	KR(16.08-15.10); 80(2)			
24	GUGNY-DZ.DOBARZ	95	2.01	2.01	KR(16.08-15.10); 80(2)			
24	GUGNY-DZ.DOBARZ	97	1	1	KR(16.08-15.10); 80(2)			
24	GUGNY-DZ.DOBARZ	99	1	1	KR(16.08-15.10); 80(2)			





Nrk	Obreb	NrDz	PowEwid	PowDzierz	KatKosz	KatOdkrz	KatWypas	Uwagi
25	GUGNY-DZ.DOBARZ	130	1.5	1.3783	KRWyj, M(16.08-15.10);	100(5)	O(16.08-31.01)	
25	GUGNY-DZ.DOBARZ	131/1	1.01	0.9656	KRWyj, M(16.08-15.10);	100(5)	O(16.08-31.01)	
25	GUGNY-DZ.DOBARZ	136/2	1.55	1.55	KRWyj, M(16.08-15.10);	100(5)	O(16.08-31.01)	

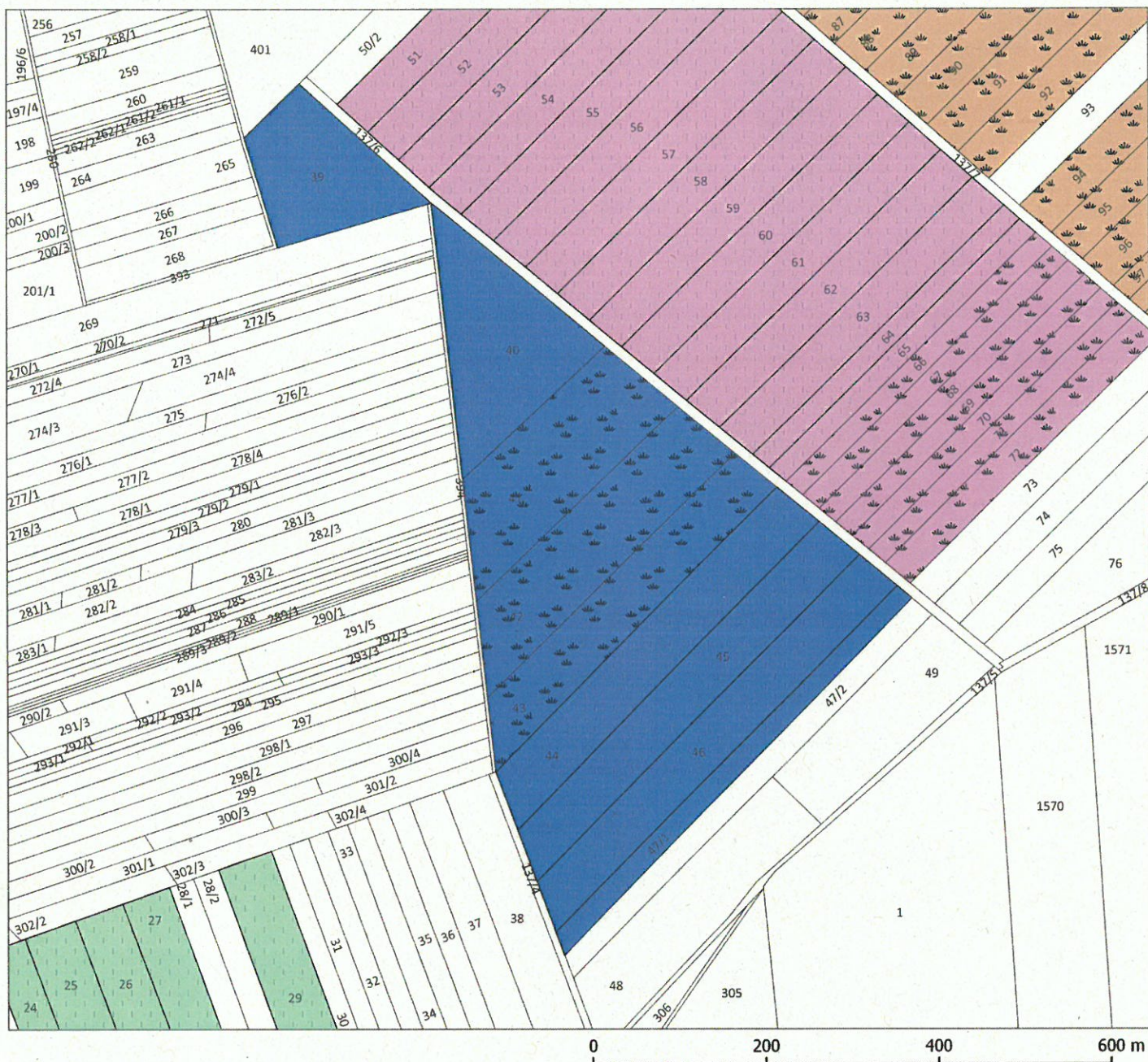




Numer kompleksu    24    27    Typ koszenia    koszenie ręczne, wyjątkowo mechaniczne  
 23    26    koszenie mechaniczne    Ewidencja\_Gruntów

Nrk	Obreb	NrDz	PowEwid	PowDzierz	KatKosz	KatOdkrz	KatWypas	Uwagi
26	GUGNY-DZ.DOBARZ	51	2.01	2.01	KRwvj.M(16.08-15.10); 80(2)			
26	GUGNY-DZ.DOBARZ	52	2.01	2.01	KRwvj.M(16.08-15.10); 80(2)			
26	GUGNY-DZ.DOBARZ	53	2.02	2.02	KRwvj.M(16.08-15.10); 80(2)			
26	GUGNY-DZ.DOBARZ	54	2.03	2.03	KRwvj.M(16.08-15.10); 100(5)	O(16.08-31.01)		
26	GUGNY-DZ.DOBARZ	55	2.02	2.02	KRwvj.M(16.08-15.10); 100(5)	O(16.08-31.01)		
26	GUGNY-DZ.DOBARZ	56	2.03	2.03	KRwvj.M(16.08-15.10); 100(5)	O(16.08-31.01)		
26	GUGNY-DZ.DOBARZ	57	2.02	2.02	KRwvj.M(16.08-15.10); 100(5)	O(16.08-31.01)		
26	GUGNY-DZ.DOBARZ	58	2.02	2.02	KRwvj.M(16.08-15.10); 100(5)	O(16.08-31.01)		
26	GUGNY-DZ.DOBARZ	59	2.02	2.02	KRwvj.M(16.08-15.10); 100(5)	O(16.08-31.01)		
26	GUGNY-DZ.DOBARZ	60	2.02	2.02	KRwvj.M(16.08-15.10); 100(5)	O(16.08-31.01)		
26	GUGNY-DZ.DOBARZ	61	2.02	2.02	KRwvj.M(16.08-15.10); 100(5)	O(16.08-31.01)		
26	GUGNY-DZ.DOBARZ	63	2.02	2.02	KRwvj.M(16.08-15.10); 100(5)	O(16.08-31.01)		
26	GUGNY-DZ.DOBARZ	64	1	1	KRwvj.M(16.08-15.10); 100(5)	O(16.08-31.01)		
26	GUGNY-DZ.DOBARZ	65	1	1	KRwvj.M(16.08-15.10); 100(5)	O(16.08-31.01)		
26	GUGNY-DZ.DOBARZ	66	1	1	KR(16.08-15.10); 100(5)	O(16.08-31.01)		
26	GUGNY-DZ.DOBARZ	67	1	1	KR(16.08-15.10); 100(5)	O(16.08-31.01)		
26	GUGNY-DZ.DOBARZ	68	1	1	KR(16.08-15.10); 100(5)	O(16.08-31.01)		
26	GUGNY-DZ.DOBARZ	69	1	1	KR(16.08-15.10); 100(5)	O(16.08-31.01)		
26	GUGNY-DZ.DOBARZ	70	1	1	KR(16.08-15.10); 100(5)	O(16.08-31.01)		
26	GUGNY-DZ.DOBARZ	71	1	1	KR(16.08-15.10); 100(5)	O(16.08-31.01)		
26	GUGNY-DZ.DOBARZ	72	1.5	1.5	KR(16.08-15.10); 100(5)	O(16.08-31.01)		
26	GUGNY-DZ.DOBARZ	62	2.03	2.03	KRwvj.M(16.08-15.10); 100(5)	O(16.08-31.01)		

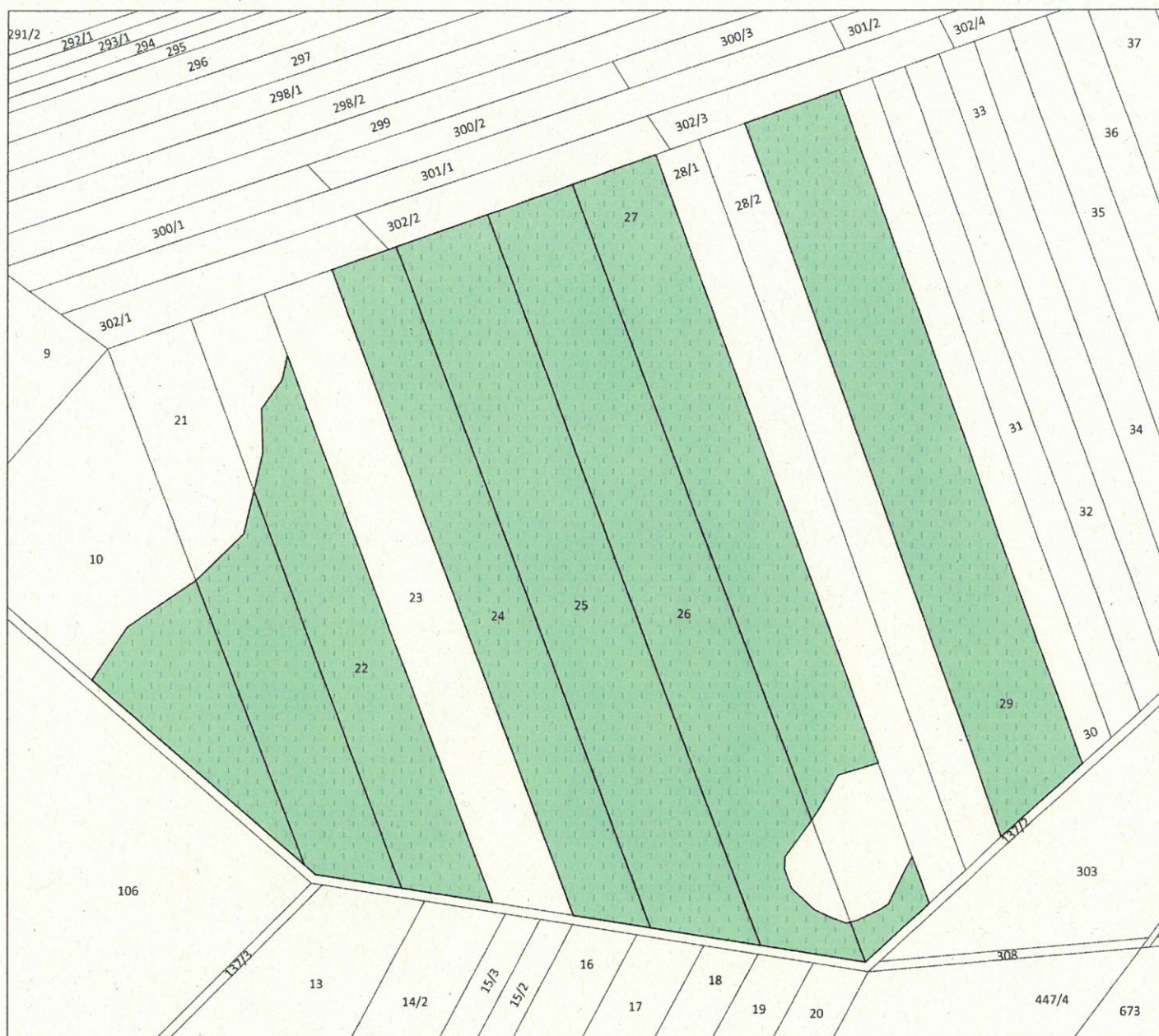




Numer kompleksu	Typ koszenia
24	koszenie ręczne
26	koszenie ręczne, wyjątkowo mechaniczne
27	Ewidencja_Gruntów
28	

NrK	Obreb	NrDz	PowEwid	PowDzierz	KatKosz	KatOdkrz	KatWypas	Uwagi
27	GUGNY-DZ.DOBARZ	39	2.14	2.14	KRwryj_M(16.08-15.10); 20(1)			
27	GUGNY-DZ.DOBARZ	40	2.96	2.96	KRwryj_M(16.08-15.10); 20(1)			
27	GUGNY-DZ.DOBARZ	41	3.07	3.07	KR(16.08-15.10); 50-80(1)			
27	GUGNY-DZ.DOBARZ	42	3.15	3.15	KR(16.08-15.10); 50-80(1)			
27	GUGNY-DZ.DOBARZ	43	2.79	2.79	KR(16.08-15.10); 50-80(1)			
27	GUGNY-DZ.DOBARZ	44	3.07	3.07	KRwryj_M(16.08-15.10); 20-50(1)			
27	GUGNY-DZ.DOBARZ	45	3.03	3.03	KRwryj_M(16.08-15.10); 20-50(1)			
27	GUGNY-DZ.DOBARZ	46	3.1	3.1	KRwryj_M(16.08-15.10); 20-50(1)			
27	GUGNY-DZ.DOBARZ	47/1	1.5	1.5	KRwryj_M(16.08-15.10); 20-50(1)			





Numer kompleksu

Typ koszenia

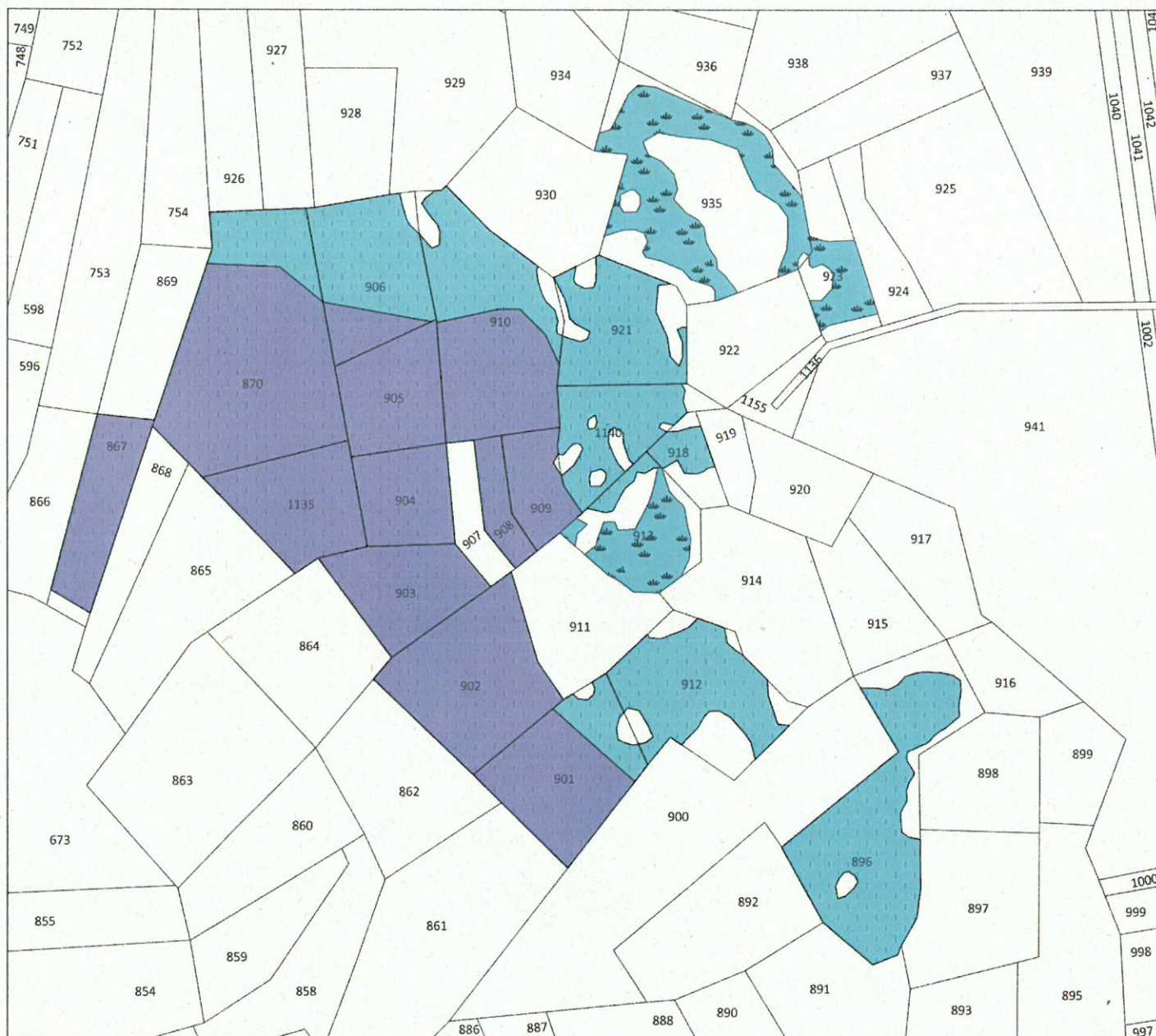
Ewidencja\_Gruntów

28

koszenie ręczne, wyjątkowo mechaniczne

Nrk	Obreb	NrDz	PowEwid	PowDzierż	KatKosz	KatOdkrz	KatWypas	Uwagi
28	GUGNY-DZ.DOBARZ	29	3.1	3.1	KRwyj.M(16.08-15.10); 20-50(1)			
28	GUGNY-DZ.DOBARZ	10	2.66	0.8897	KRwyj.M(16.08-15.10); 20-50(1)			
28	GUGNY-DZ.DOBARZ	21	2.08	1.2639	KRwyj.M(16.08-15.10); 20-50(1)			
28	GUGNY-DZ.DOBARZ	22	2.07	1.6838	KRwyj.M(16.08-15.10); 20-50(1)			
28	GUGNY-DZ.DOBARZ	24	2.03	2.03	KRwyj.M(16.08-15.10); 20-50(1)			
28	GUGNY-DZ.DOBARZ	25	3.02	3.02	KRwyj.M(16.08-15.10); 20-50(1)			
28	GUGNY-DZ.DOBARZ	26	3.06	2.9247	KRwyj.M(16.08-15.10); 20-50(1)			
28	GUGNY-DZ.DOBARZ	27	2.95	2.5224	KRwyj.M(16.08-15.10); 20-50(1)			





Numer kompleksu

Typ koszenia

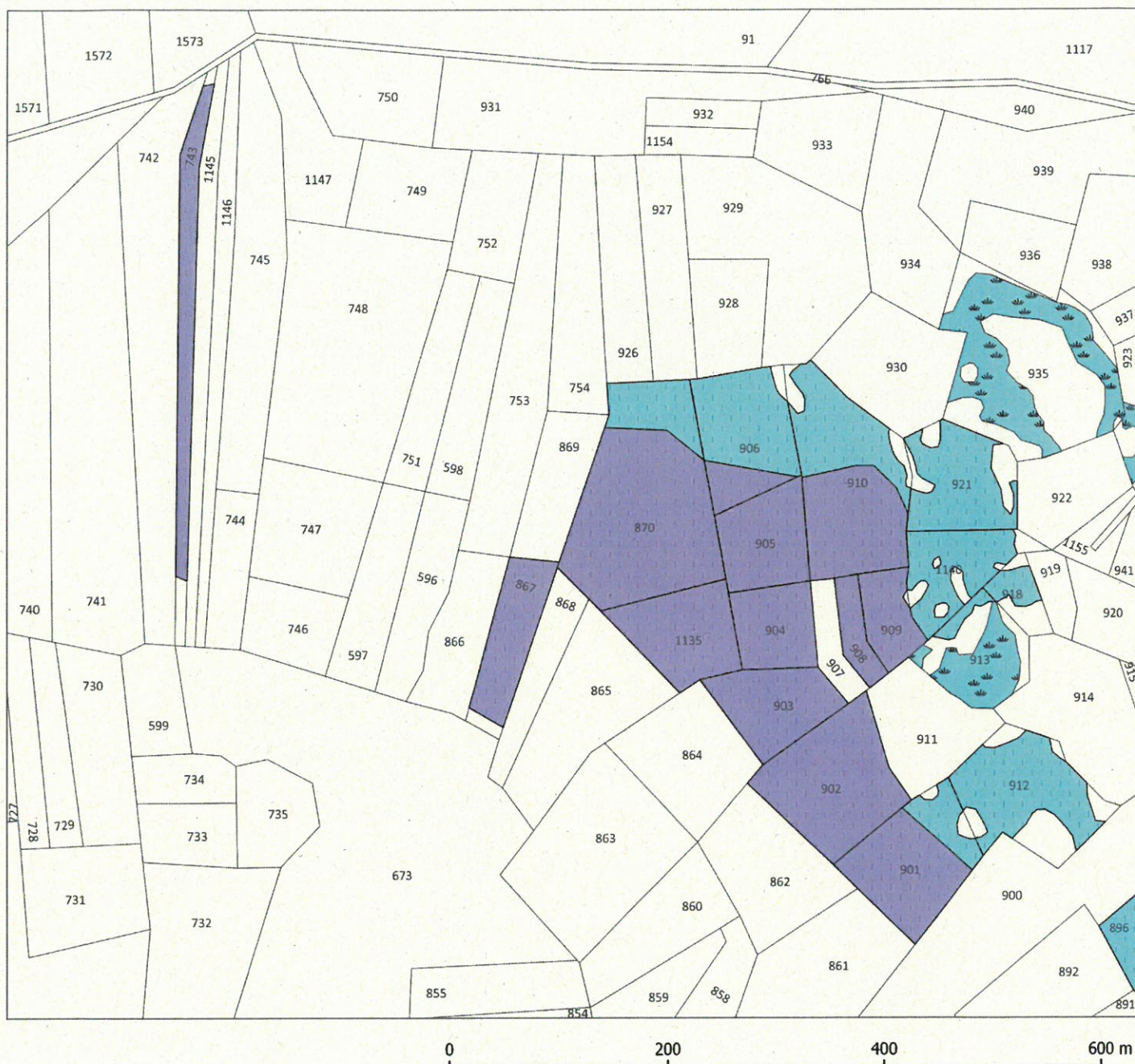
Ewidencja\_Gruntów

29  
30

koszenie ręczne  
koszenie ręczne, wyjątkowo mechaniczne

Nrk	Obreb	NrDz	PowEwid	PowDzierz	KatKosz	KatOdkrz	KatWypas	Uwagi
29	NOWA WIEŚ-BAGNO ŁAWKI	1140	0.72	0.5921	KRwvj.M(16.08-15.10); 100(2)		W1	Koszenie z pozostawieniem drzew i zwartych kęp krzewów
29	NOWA WIEŚ-BAGNO ŁAWKI	870	2.24	0.3929	KRwvj.M(16.08-15.10); 100(2)		W1	Dojazd od strony Stójki, droga wymaga naprawy
29	NOWA WIEŚ-BAGNO ŁAWKI	896	1.74	1.4135	KRwvj.M(16.08-15.10); 100(2)		W1	Dojazd od strony Stójki, droga wymaga naprawy
29	NOWA WIEŚ-BAGNO ŁAWKI	901	1.07	0.2358	KRwvj.M(16.08-15.10); 100(2)		W1	Dojazd od strony Stójki, droga wymaga naprawy
29	NOWA WIEŚ-BAGNO ŁAWKI	906	0.99	0.7487	KRwvj.M(16.08-15.10); 100(2)		W1	Dojazd od strony Stójki, droga wymaga naprawy
29	NOWA WIEŚ-BAGNO ŁAWKI	910	1.6	0.665	KRwvj.M(16.08-15.10); 100(2)		W1	Dojazd od strony Stójki, droga wymaga naprawy
29	NOWA WIEŚ-BAGNO ŁAWKI	912	1.18	0.8588	KRwvj.M(16.08-15.10); 100(2)		W1	Dojazd od strony Stójki, droga wymaga naprawy
29	NOWA WIEŚ-BAGNO ŁAWKI	913	0.75	0.071	KRwvj.M(16.08-15.10); 100(2)		W1	Dojazd od strony Stójki, droga wymaga naprawy
29	NOWA WIEŚ-BAGNO ŁAWKI	918	0.26	0.133	KRwvj.M(16.08-15.10); 100(2)		W1	Dojazd od strony Stójki, droga wymaga naprawy
29	NOWA WIEŚ-BAGNO ŁAWKI	921	0.89	0.7248	KRwvj.M(16.08-15.10); 100(2)		W1	Dojazd od strony Stójki, droga wymaga naprawy
29	NOWA WIEŚ-BAGNO ŁAWKI	923	0.57	0.2548	KR(16.08-15.10); 100(2)			Dojazd od strony Stójki, droga wymaga naprawy
29	NOWA WIEŚ-BAGNO ŁAWKI	935	2.23	1.0825	KR(16.08-15.10); 100(2)			Dojazd od strony Stójki, droga wymaga naprawy, koszenie z pozostawieniem drzew i zwartych kęp krzewów
30	NOWA WIEŚ-BAGNO ŁAWKI	870	2.24	1.8471	KRwvj.M(16.08-15.10); 100(5)			Dojazd od strony Stójki, droga wymaga naprawy
30	NOWA WIEŚ-BAGNO ŁAWKI	902	1.25	1.25	KRwvj.M(16.08-15.10); 100(5)			Dojazd od strony Stójki, droga wymaga naprawy
30	NOWA WIEŚ-BAGNO ŁAWKI	905	0.73	0.73	KRwvj.M(16.08-15.10); 100(5)			Dojazd od strony Stójki, droga wymaga naprawy
30	NOWA WIEŚ-BAGNO ŁAWKI	906	0.99	0.2123	KRwvj.M(16.08-15.10); 100(5)			Dojazd od strony Stójki, droga wymaga naprawy
30	NOWA WIEŚ-BAGNO ŁAWKI	909	0.37	0.3663	KRwvj.M(16.08-15.10); 100(5)			Dojazd od strony Stójki, droga wymaga naprawy
30	NOWA WIEŚ-BAGNO ŁAWKI	910	1.6	0.843	KRwvj.M(16.08-15.10); 100(5)			Dojazd od strony Stójki, droga wymaga naprawy
29	NOWA WIEŚ-BAGNO ŁAWKI	913	0.75	0.4492	KR(16.08-15.10); 100(2)	O(16.08-31.01)		Dojazd od strony Stójki, droga wymaga naprawy





Numer kompleksu

Typ koszenia

Ewidencja\_Gruntów

29

koszenie ręczne

30

koszenie ręczne, wyjątkowo mechaniczne

Nrk	Obreb	NrDz	PowEwid	PowDzierz	KatKosz	KatOdkrz	KatWypas	Uwagi
29	NOWA WIEŚ-BAGNO ŁAWKI	1140	0.72	0.5921	KRwvj.M(16.08-15.10); 100(2)			Koszenie z pozostawieniem drzew i zwartych kęp krzewów
29	NOWA WIEŚ-BAGNO ŁAWKI	901	1.07	0.2358	KRwvj.M(16.08-15.10); 100(2)		W1	Dojazd od strony Stójki, droga wymaga naprawy
29	NOWA WIEŚ-BAGNO ŁAWKI	906	0.99	0.7487	KRwvj.M(16.08-15.10); 100(2)		W1	Dojazd od strony Stójki, droga wymaga naprawy
29	NOWA WIEŚ-BAGNO ŁAWKI	910	1.6	0.665	KRwvj.M(16.08-15.10); 100(2)		W1	Dojazd od strony Stójki, droga wymaga naprawy
30	NOWA WIEŚ-BAGNO ŁAWKI	743	0.71	0.6357	KRwvj.M(16.08-15.10); 100(5)	O(16.08-31.01)		Dojazd od strony Stójki, droga wymaga naprawy
30	NOWA WIEŚ-BAGNO ŁAWKI	867	0.63	0.5887	KRwvj.M(16.08-15.10); 100(5)			Dojazd od strony Stójki, droga wymaga naprawy
30	NOWA WIEŚ-BAGNO ŁAWKI	870	2.24	1.8471	KRwvj.M(16.08-15.10); 100(5)			Dojazd od strony Stójki, droga wymaga naprawy
30	NOWA WIEŚ-BAGNO ŁAWKI	901	1.07	0.7968	KRwvj.M(16.08-15.10); 100(5)	O(16.08-31.01)		Dojazd od strony Stójki, droga wymaga naprawy
30	NOWA WIEŚ-BAGNO ŁAWKI	902	1.25	1.25	KRwvj.M(16.08-15.10); 100(5)			Dojazd od strony Stójki, droga wymaga naprawy
30	NOWA WIEŚ-BAGNO ŁAWKI	903	0.73	0.73	KRwvj.M(16.08-15.10); 100(5)			Dojazd od strony Stójki, droga wymaga naprawy
30	NOWA WIEŚ-BAGNO ŁAWKI	904	0.56	0.56	KRwvj.M(16.08-15.10); 100(5)			Dojazd od strony Stójki, droga wymaga naprawy
30	NOWA WIEŚ-BAGNO ŁAWKI	905	0.73	0.73	KRwvj.M(16.08-15.10); 100(5)			Dojazd od strony Stójki, droga wymaga naprawy
30	NOWA WIEŚ-BAGNO ŁAWKI	906	0.99	0.2123	KRwvj.M(16.08-15.10); 100(5)			Dojazd od strony Stójki, droga wymaga naprawy
30	NOWA WIEŚ-BAGNO ŁAWKI	908	0.24	0.24	KRwvj.M(16.08-15.10); 100(5)			Dojazd od strony Stójki, droga wymaga naprawy
30	NOWA WIEŚ-BAGNO ŁAWKI	909	0.37	0.3663	KRwvj.M(16.08-15.10); 100(5)			Dojazd od strony Stójki, droga wymaga naprawy
30	NOWA WIEŚ-BAGNO ŁAWKI	910	1.6	0.843	KRwvj.M(16.08-15.10); 100(5)			Dojazd od strony Stójki, droga wymaga naprawy
29	NOWA WIEŚ-BAGNO ŁAWKI	913	0.75	0.4492	KR(16.08-15.10); 100(2)	O(16.08-31.01)		Dojazd od strony Stójki, droga wymaga naprawy
30	NOWA WIEŚ-BAGNO ŁAWKI	1135	0.81	0.81	KRwvj.M(16.08-15.10); 100(5)			Dojazd od strony Stójki, droga wymaga naprawy. 0,35 ha lasu wg. ewidencji gruntów





0 200 400 600 m

Numer kompleksu    Typ koszenia    Ewidencja\_Gruntów

31    koszenie ręczne

Nrk	Obreb	NrDz	PowEwid	PowDzierz	KatKosz	KatOdkrz	KatWypas	Uwagi
31	NOWA WIEŚ-BAGNO ŁAWKI	547	1.05	1.05	KR(16.08-15.10); 100(5)	O(16.08-31.01)		
31	NOWA WIEŚ-BAGNO ŁAWKI	559	5.72	5.6816	KR(16.08-15.10); 100(5)	O(16.08-31.01)		
31	NOWA WIEŚ-BAGNO ŁAWKI	561	0.83	0.83	KR(16.08-15.10); 100(5)	O(16.08-31.01)		
31	NOWA WIEŚ-BAGNO ŁAWKI	562	2.43	2.1881	KR(16.08-15.10); 100(5)	O(16.08-31.01)		
31	NOWA WIEŚ-BAGNO ŁAWKI	563	2.02	1.8068	KR(16.08-15.10); 100(5)	O(16.08-31.01)		
31	NOWA WIEŚ-BAGNO ŁAWKI	565/1	4.41	4.101	KR(16.08-15.10); 100(5)	O(16.08-31.01)		
31	NOWA WIEŚ-BAGNO ŁAWKI	565/3	1.08	1.0233	KR(16.08-15.10); 100(5)	O(16.08-31.01)		
31	NOWA WIEŚ-BAGNO ŁAWKI	595	1.02	1.02	KR(16.08-15.10); 100(5)	O(16.08-31.01)		
31	NOWA WIEŚ-BAGNO ŁAWKI	546	1.9	1.8021	KR(16.08-15.10); 100(5)	O(16.08-31.01)		Pozostawiona biomasa z lat ubiegłych w postaci kop i stogów
31	NOWA WIEŚ-BAGNO ŁAWKI	548	2.69	2.69	KR(16.08-15.10); 100(5)	O(16.08-31.01)		Pozostawiona biomasa z lat ubiegłych w postaci kop i stogów
31	NOWA WIEŚ-BAGNO ŁAWKI	556	6.49	6.49	KR(16.08-15.10); 100(5)	O(16.08-31.01)		Pozostawiona biomasa z lat ubiegłych w postaci kop i stogów
31	NOWA WIEŚ-BAGNO ŁAWKI	560	3.25	3.25	KR(16.08-15.10); 100(5)	O(16.08-31.01)		Pozostawiona biomasa z lat ubiegłych w postaci kop i stogów
31	NOWA WIEŚ-BAGNO ŁAWKI	565/7	4.4	4.0783	KR(16.08-15.10); 100(5)	O(16.08-31.01)		Pozostawiona biomasa z lat ubiegłych w postaci kop i stogów
31	NOWA WIEŚ-BAGNO ŁAWKI	549	1.58	1.58	KR(16.08-15.10); 100(5)	O(16.08-31.01)		Pozostawiona biomasa z lat ubiegłych w postaci kop i stogów



Załącznik nr 3 do ogłoszenia o przetargu  
Wysokość wywoławczej kwoty czynszu netto oraz wysokość wadium

Nr kompleksu	Rodzaj koszenia	Powierzchnia kompleksu wg. rodzaju koszenia	Wywoławcza kwota czynszu za dany kompleks	Wadium za dany kompleks	Minimalna wysokość postąpienia
1	KM	3,1600	2 844,00 zł	568,00 zł	28,44 zł
2	KM	3,7527	3 377,00 zł	675,00 zł	33,77 zł
3	KM	3,1335	2 820,00 zł	564,00 zł	28,20 zł
4	KM	2,3814	2 143,00 zł	428,00 zł	21,43 zł
5	KM	2,9627	2 666,00 zł	533,00 zł	26,66 zł
6	KM	3,5844	3 953,00 zł	790,00 zł	39,53 zł
	KR	0,9091			
7	KM	11,6800	10 512,00 zł	2 102,00 zł	105,12 zł
8	KM	8,3705	13 565,00 zł	2 713,00 zł	135,65 zł
	KR	7,5400			
9	KM	2,3400	2 106,00 zł	421,00 zł	21,06 zł
10	KM	4,9462	4 452,00 zł	890,00 zł	44,52 zł
11	KM	6,3073	9 473,00 zł	1 894,00 zł	94,73 zł
	KR	4,7455			
12	KM	2,4000	2 160,00 zł	432,00 zł	21,60 zł
13	KR	6,5355	5 228,00 zł	1 045,00 zł	52,28 zł
14	KM	24,6348	31 921,00 zł		319,21 zł
	KR	12,1872			
15	KM	16,5867	14 928,00 zł	2 985,00 zł	149,28 zł
16	KM	13,7457	12 371,00 zł	2 474,00 zł	123,71 zł
17	KM	24,6613	22 195,00 zł	4 439,00 zł	221,95 zł
18	KM	1,0368	5 846,00 zł	1 169,00 zł	58,46 zł
	KR	6,1415			
19	KM	2,6518	2 387,00 zł	477,00 zł	23,87 zł
20	KM	7,6702	6 903,00 zł	1 380,00 zł	69,03 zł
21	KM	1,9085	1 718,00 zł	343,00 zł	17,18 zł
22	KM	1,7349	1 561,00 zł	312,00 zł	15,61 zł
23	KR	0,5700	456,00 zł	91,00 zł	4,56 zł
24	KR	37,2900	29 832,00 zł	5 966,00 zł	298,32 zł
25	KRwyj.M	3,8939	3 115,00 zł	623,00 zł	31,15 zł
26	KR	7,5000	28 616,00 zł	5 723,00 zł	286,16 zł
	KRwyj.M	28,2700			
27	KR	9,0100	19 848,00 zł	3 969,00 zł	198,48 zł
	KRwyj.M	15,8000			
28	KRwyj.M	17,4345	13 948,00 zł	2 789,00 zł	139,48 zł
29	KR	1,7865	6 098,00 zł	1 219,00 zł	60,98 zł
	KRwyj.M	5,8356			
30	KRwyj.M	9,6099	7 688,00 zł	1 537,00 zł	76,88 zł
31	KR	37,5912	30 073,00 zł	6 014,00 zł	300,73 zł

**Użyte skróty dotyczące rodzaju koszenia:**

KM Koszenie mechaniczne ciągnikiem lub ratrakiem

KR Koszenie ręczne, przy użyciu kosi spalinowej lub kosi tradycyjnej

Rwyj.M Koszenie ręczne, przy użyciu kosi spalinowej lub kosi tradycyjnej, w latach o niskim stanie wód gruntowych dopuszczalne koszenie mechaniczne, po uzgodnieniu z BbPN







**Opis sposobów wykonania zabiegów ochronnych na obszarach przeznaczonych do użytkowania w Biebrzańskim Parku Narodowym.**

W zależności od rodzajów siedlisk przyrodniczych i gatunków występujących na obszarach wskazanych do dzierżawy Wyzierżawiający określił sposoby wykonywania działań ochronnych, które zostały opisane poniżej jako wymagania obligatoryjne dotyczące wszystkich obszarów oraz szczegółowe zalecenia dla każdego obszaru.

Dzierżawca jest zobowiązany do przestrzegania obowiązującego prawa, a w szczególności ustawy z dnia 16 kwietnia 2004 r. o ochronie przyrody (Dz. U. z 2016 r. poz. 2134), rozporządzeń Ministra Środowiska oraz zarządzeń Dyrektora Biebrzańskiego Parku Narodowego.

**Wymagania obligatoryjne obowiązujące wszystkich dzierżawców:**

**1. Na dzierżawionych gruntach zabrania się:**

- a. przeorywania, wałowania, włókowania, stosowania osadów ściekowych, stosowania podsiewu oraz mechanicznego niszczenia struktury glebowej;
- b. nawożenia, wapnowania, bronowania;
- c. stosowania środków ochrony roślin;
- d. tworzenie nowych, rozbudowy i odtwarzania istniejących systemów melioracyjnych;
- e. koszenia okrężnego od zewnątrz do środka koszonej powierzchni;
- f. wykonywania więcej niż jednego pokosu rocznie. Jedynie w wyjątkowych przypadkach po uzgodnieniu z Parkiem dopuszczalne będzie wykonanie dwóch pokosów;
- g. pozostawiania biomasy w pokosach lub jej rozdrobnienie;
- h. składowania biomasy wśród kęp drzew i zarośli, w rowach i innych obniżeniach terenu;
- i. uszkodzania i niszczenia punktów pomiarowych sieci hydrologicznej BbPN.

**2. Na dzierżawionych gruntach należy:**

- a. zebrać biomasę w ciągu dwóch tygodni od skoszenia. W przypadku koszenia ręcznego w stogi, a w przypadku koszenia mechanicznego w stogi lub w bele. Stogi powinny mieć min. 2,5 m wysokości.
- b. wywieźć biomasę do końca stycznia kolejnego roku trwania umowy. Prace wywozu należy prowadzić tak, by nie spowodować mechanicznych zniszczeń struktury gleby oraz roślinności. Nakaz wywozu dotyczy również biomasy pozostałej z poprzednich lat, w tym biomasy zalegającej w momencie przekazywania gruntu Dzierżawcy.
- c. przejazd przez grunty nie będące własnością BbPN uzgodnić z właścicielami tych gruntów;
- d. uzgodnić przebieg tras dojazdowych z BbPN, który nie powinien ulegać modyfikacji w trakcie trwania umowy dzierżawy. Zmiany przebiegu tras spowodowane sytuacjami wyjątkowymi muszą zostać wcześniej uzgodnione z BbPN. Trasy dojazdowe do dzierżawionych powierzchni powinny mieć szerokość nie większą niż 8 - 10 m. Na dzierżawcy spoczywa obowiązek utrzymania tras w stanie pozwalającym na ich użytkowanie bez powodowania znaczących zniszczeń w podłożu lub przez cały okres dzierżawy, np. poprzez wyłożenie faszyny lub w inny sposób po wcześniejszym pisemnym uzgodnieniu z BbPN;
- e. w przypadku stwierdzenia na obszarze dzierżawy brzozy niskiej lub wierzby lapońskiej, dopilnować, by nie zostały one wycięte w trakcie prowadzenia zabiegów ochronnych;
- f. roślinność w pasach 5 m szerokości wzdłuż rowów melioracyjnych kosić po 15 września lub pozostawiać je nieskoszone;
- g. wykonywać koszenie na wysokości 10-20 cm nad poziomem gruntu lub na wysokości ok. 5 cm nad kępami turzyc;
- h. w przypadku powierzchni koszonej raz na 5 lat odstąpić od wykonania zabiegów, gdy poziom wody uniemożliwia ich realizację bez naruszenia wierzchniej warstwy gleby. Zabieg ochronny należy wówczas przełożyć na następny sezon.

**3. Na dzierżawionych gruntach dopuszcza się:**

- a. przedłużenie terminu koszenia do 30 listopada danego roku w przypadku utrzymywania się wody gruntowej ponad 15 cm nad poziomem gruntu dłużej niż 1 miesiąc, w okresie od 1 sierpnia do 30 września.;
- b. wyłącznie ręczne wykonywanie zabiegów ochrony czynnej w przypadku występowania wody gruntowej ponad 15 cm nad poziomem gruntu;



- c. odstąpienie od wykonania zabiegów koszenia w przypadku występowania i długotrwałego utrzymywania się wysokich stanów wód uniemożliwiających bądź istotnie utrudniających ich wykonanie. Zaplanowane, a niezrealizowane zabiegi ochrony czynnej należy wykonać w innym sezonie. Taka modyfikacja wymaga pisemnego uzgodnienia z BbPN oraz zmiany porozumienia pięcioletniego (załącznik nr 5a do umowy).
- d. koszenie w okresie od 1 grudnia do 31 grudnia danego roku - przy braku pokrywy śnieżnej i w warunkach niepowodujących uszkodzeń podłoża w wypadku braku możliwości wykonania koszenia w danym sezonie wegetacyjnym w uzgodnionym terminie. Wydłużenie terminu koszenia możliwe będzie tylko po wcześniejszym pisemnym uzgodnieniu z BbPN.
- 4. Na dzierżawionych gruntach zaleca się pozostawienie bez zabiegów (koszenia i odkrzaczania) miejsc pokrytych krzewami, drzewami, zwartą trziną, szczególnie podmokłych, na obszarze stanowiącym do 3% powierzchni działki rolnej.
- 5. Działania ochronne powinny zostać zaplanowane tak, by zabiegi w danym miejscu nie były wykonywane zbyt często. Planując wieloletni schemat zabiegów (załącznik 5a do umowy) Dzierżawca jest zobowiązany do uwzględnienia lokalizacji koszeń przeprowadzonych na tych gruntach w latach poprzednich. Ich lokalizacja z lat ubiegłych zostaną udostępnione Dzierżawcy przez BbPN na jego pisemny wniosek. Zwarta powierzchnia przeznaczona do koszenia w danym sezonie nie powinna być większa niż 50 ha.
- 6. W przypadku stwierdzenia przez Służby Parku, bukowiska łosi na użytkowanym obszarze, niezbędne będzie przerwanie prac do momentu jego zakończenia.

#### Działania ochronne:

##### I. KOSZENIE

Kategorie koszenia przedstawiono za pomocą poniższych skrótów oznaczających: K-koszenie, KR-koszenie ręczne, KRwyj.M - koszenie ręczne, wyjątkowo, w przypadku niskiego poziomu wód gruntowych gwarantującego nieuszkodzenie darni i wierzchniej warstwy gleby, dopuszczalne koszenie maszynowe. W nawiasach podano terminy rozpoczęcia i zakończenia koszenia. Następnie wskazano procent powierzchni, który należy zaplanować do wykoszenia w danym sezonie. Ostatnia cyfra w nawiasie wskazuje częstotliwość wykonywania zabiegów w okresie trwania dzierżawy, odpowiednio: 1-corocznie, 2-co dwa lata, 5-raz na 5 lat.

- 1. **K (16.07-15.10); 80 (1)**  
Coroczne koszenie do 80% powierzchni w terminie od 16 lipca do 15 października.
- 2. **K (16.07-15.10); 80 (1) lub 100 (2)**  
Coroczne koszenie do 80% powierzchni lub co dwa lata całej powierzchni w terminie od 16 lipca do 15 października.
- 3. **K (16.07 - 15.10); 100 (2) od 2018**  
Koszenie co dwa lata całej powierzchni w terminie od 16 lipca do 15 października, od 2018 r.
- 4. **K (01.08 - 15.10); 50-80 (1)**  
Corocznie koszenie od 50 do 80% powierzchni w terminie od 1 sierpnia do 15 października.
- 5. **K (01.08 - 15.10); 80 (1)**  
Coroczne koszenie do 80% powierzchni w terminie od 1 sierpnia do 15 października.
- 6. **K (01.08 - 15.10); 80 (1) lub 100 (2)**  
Corocznie koszenie do 80% powierzchni lub co dwa lata całej powierzchni w terminie od 1 sierpnia do 15 października.
- 7. **K (16.08-15.10); 100 (2)**  
Koszenie co dwa lata całej powierzchni w terminie od 16 sierpnia do 15 października.
- 8. **K (16.08-15.10); 50-80 (1)** Coroczne koszenie od 50 do 80% powierzchni w terminie od 16 sierpnia do 15 października.
- 9. **K (16.08-15.10); 80 (1) lub 100 (2)**  
Coroczne koszenie do 80% powierzchni lub co dwa lata całej powierzchni w terminie od 16 sierpnia do 15 października.
- 10. **K (16.08 - 31.10); 20-50 (1)**  
Coroczne koszenie od 20 do 50% powierzchni w terminie od 16 sierpnia do 31 października.



11. **K (01.09 – 31.10); 20-50 (1)**  
Coroczne koszenie od 20 do 50 % powierzchni w terminie od 1 września do 31 października.
12. **K (01.09 – 31.10); 50-80 (1)**  
Coroczne koszenie od 50 do 80 % powierzchni w terminie od 1 września do 31 października.
13. **K (01.09 – 31.10); 80 (2)**  
Koszenie co dwa lata do 80% powierzchni w terminie od 1 września do 31 października.
14. **K (01.09 – 31.10); 80 (2) od 2018**  
Koszenie co dwa lata, do 80% powierzchni w terminie od 1 września do 31 października, od 2018 r.
15. **K (01.09 – 31.10); 100 (2)**  
Koszenie co dwa lata całej powierzchni w terminie od 1 września do 31 października.
16. **KR wyj. M (16.08 – 15.10); 20 (1)**  
Coroczne koszenie do 20% powierzchni w terminie od 16 sierpnia do 15 października. Koszenie ręczne, wyjątkowo, w przypadku niskiego poziomu wód gruntowych gwarantującego nie uszkodzenie darni i wierzchniej warstwy gleby, dopuszczalne koszenie maszynowe.
17. **KR wyj. M (16.08 – 15.10); 20-50 (1)**  
Coroczne koszenie ręczne od 20 do 50% powierzchni w terminie od 16 sierpnia do 15 października. Koszenie ręczne, wyjątkowo, w przypadku niskiego poziomu wód gruntowych gwarantującego nie uszkodzenie darni i wierzchniej warstwy gleby, dopuszczalne koszenie maszynowe.
18. **KR wyj. M (16.08 – 15.10); 80 (2)**  
Koszenie co dwa lata do 80% powierzchni w terminie od 16 sierpnia do 15 października. Koszenie ręczne, wyjątkowo, w przypadku niskiego poziomu wód gruntowych gwarantującego nie uszkodzenie darni i wierzchniej warstwy gleby, dopuszczalne koszenie maszynowe.
19. **KR wyj. M (16.08 – 15.10); 100 (2)**  
Koszenie co dwa lata całej powierzchni w terminie od 16 sierpnia do 15 października. Koszenie ręczne, wyjątkowo, w przypadku niskiego poziomu wód gruntowych gwarantującego nie uszkodzenie darni i wierzchniej warstwy gleby, dopuszczalne koszenie maszynowe.
20. **KR wyj. M (16.08 – 15.10); 100 (5)**  
Jednokrotne skoszenie całości powierzchni w okresie dzierżawy, w terminie od 16 sierpnia do 15 października. Koszenie ręczne, wyjątkowo, w przypadku niskiego poziomu wód gruntowych gwarantującego nieuszkodzenie darni i wierzchniej warstwy gleby, dopuszczalne koszenie maszynowe.
21. **KR (01.08 – 15.10); 20-50 (1)**  
Coroczne koszenie ręczne od 20 do 50% powierzchni w terminie od 1 sierpnia do 15 października.
22. **KR (16.08 – 15.10); 20 (1)**  
Coroczne ręczne koszenie do 20% powierzchni w terminie od 16 sierpnia do 15 października.
23. **KR (16.08 – 31.10); 20-50 (1)**  
Coroczne ręczne koszenie od 20 do 50% powierzchni w terminie od 16 sierpnia do 31 października.
24. **KR (16.08 – 15.10); 50-80 (1)**  
Coroczne ręczne koszenie od 50 do 80% powierzchni w terminie od 16 sierpnia do 15 października.
25. **KR (16.08 – 15.10); 80 (2)**  
Coroczne ręczne koszenie do 80% powierzchni, co 2 lata, w terminie od 16 sierpnia do 15 października.
26. **KR (16.08 – 15.10); 100 (2)**  
Koszenie ręczne całości powierzchni, co dwa lata, w terminie od 16 sierpnia do 15 października.
27. **KR (16.08-15.10); 100 (5)**  
Jednokrotne skoszenie całości powierzchni w okresie dzierżawy w terminie od 16 sierpnia do 15 października.
28. **KR (16.08-15.10); 100 (2018)**  
Jednokrotne skoszenie całości powierzchni w okresie dzierżawy w terminie od 16 sierpnia do 15 października, od 2018 r.
29. **KR (16.08-15.10); 100 (2019)**  
Jednokrotne skoszenie całości powierzchni w okresie dzierżawy w terminie od 16 sierpnia do 15 października, od 2019 r.
30. **KR (16.08 – 31.10); 20 (1)**  
Coroczne ręczne koszenie do 20% powierzchni w terminie od 16 sierpnia do 31 października.
31. **KR (01.09 – 31.10); 20-50 (1)**  
Coroczne, koszenie ręczne od 20 do 50 % powierzchni, w terminie od 1 września do 31 października.
32. **KR (1.09-31.10); 100 (2)**  
Koszenie ręczne całości powierzchni, co 2 lata, w terminie 01 września do 31 października.



**II. WYPAS**

**1. W1**

Dopuszczalny dodatkowy wypas zarówno w latach kiedy jest pokos (przed pokosem lub po pokosie), jak i w latach kiedy nie ma pokosu, w terminie 15 maja – 31 lipca przy obsadzie zwierząt do 0,5 DJP/ha i 1 lipca – 31 października przy obsadzie zwierząt do 1 DJP/ha.

**2. W2**

Dopuszczalny dodatkowy wypas, w terminie 15 maja – 31 października (dla terenów położonych przy Biebrzy nie wcześniej niż 2 tygodnie po ustąpieniu zalewu) przy obsadzie zwierząt do 1 DJP/ha.

**III. ODKRZACZANIE**

**1. O (16.08-31.01)**

W pierwszym roku dzierżawy wycięcie krzewów, drzew i ich podrostu w terminie od 16 sierpnia do 31 stycznia. Następnie ręczne wycinanie odrośli co roku lub raz na dwa lata, ww. terminie.

**UWAGA:** uszczegółowione wymagania obligatoryjne dotyczące poszczególnych działek zawarto w załączniku nr 1 do przetargu.



Umowa nr ...../ 2017  
dzierżawy nieruchomości gruntowych

zawarta w dniu ..... r. pomiędzy:

**Biebrzańskim Parkiem Narodowym**, z siedzibą w Osowcu Twierdzy 8, 19-110 Goniądz,  
NIP: 546-13-90-705, reprezentowanym przez ..... - Dyrektora Biebrzańskiego Parku  
Narodowego (BbPN), zwanego w dalszej części umowy „**Wydzierżawiającym**”,

a

....., NIP/REGON: .....,  
z siedzibą w ....., reprezentowanym przez  
.....,  
zamieszkałym/zamieszkałego\* w .....,  
NIP/PESEL: ....., legitymującym/legitymującego\* się dowodem osobistym seria .....  
nr ....., zwanym  
w dalszej części umowy „**Dzierżawcą**”,

o następującej treści:

§1

1. Wydierżawiający oddaje **Dzierżawcy** w dzierżawę obszar stanowiący **kompleks/-y nr .....** wskazany/-e w ogłoszeniu o przetargu z dnia ....., na okres od dnia ..... do dnia ..... z przeznaczeniem na cele rolnicze i użytkowanie zgodnie z wymogami ochrony zagrożonych gatunków i siedlisk przyrodniczych poprzez realizację zabiegów ochrony czynnej w nieleśnych ekosystemach lądowych. Przedmiot dzierżawy został szczegółowo opisany w załączniku nr 1 do niniejszej umowy - Wykaz dzierżawionych nieruchomości wraz z kategoriami użytkowania. Jego lokalizacja została zobrazowana na mapach poglądowych stanowiących załącznik nr 2 do niniejszej umowy.
2. **Wydierżawiający** oświadcza, że przedmiot umowy określony w §1 ust. 1 stanowi własność Skarbu Państwa w wieczystym użytkowaniu Biebrzańskiego Parku Narodowego lub własność BbPN.
3. **Dzierżawca** oświadcza, że:
  - a) zapoznał się z przedmiotem dzierżawy, zna dokładne położenie, przebieg granic i nie wnosi żadnych zastrzeżeń co do jego stanu;
  - b) przed podpisaniem umowy został uprzedzony przez **Wydierżawiającego** i przyjmuje do wiadomości bez zastrzeżeń, że szczegółowe dane gruntów wskazane w załącznikach nr 1 i 2 do umowy (wykaz dzierżawionych nieruchomości wraz z kategoriami użytkowania, położenie przedmiotu dzierżawy) zostały przez **Wydierżawiającego** opracowane zgodnie z najlepszą wiedzą, na podstawie dostępnej dokumentacji, w tym ewidencji gruntów i budynków, jednak bez dokonywania pomiarów geodezyjnych w terenie. W związku z tym dane wskazane ww. załącznikach mogą różnić się od wyników pomiarów dokonanych w terenie. W tej sytuacji **Dzierżawca** oświadcza, że nie będzie występować wobec **Wydierżawiającego** z żadnymi roszczeniami z tytułu ewentualnych niezgodności w zakresie wskazywanych w umowie powierzchni poszczególnych gruntów.
4. Wykonywanie zabiegów ochronnych określonych w niniejszej umowie ma przede wszystkim na celu ochronę przyrody w rozumieniu ustawy z dnia 16 kwietnia 2004 r. o ochronie przyrody (Dz.U. z 2016 r., poz. 2134 ze zm.).
5. Ilekroć prawa lub obowiązki **Dzierżawcy** wynikające z niniejszego stosunku prawnego pozostawałyby w sprzeczności albo byłyby nie do pogodzenia z jakimikolwiek obowiązującymi przepisami o ochronie przyrody, pierwszeństwo mają przed umową te przepisy.

§2

Przedmiot umowy zostanie wydany **Dzierżawcy** w terminie 7 dni od dnia podpisania Umowy na podstawie protokołu zdawczo-odbiorczego, który będzie stanowił Załącznik nr 3 do niniejszej umowy.

§3

W ramach niniejszej umowy **Dzierżawca** ma prawo do używania gruntów i pobierania pożytków wyłącznie w sposób określony niniejszą umową oraz obowiązującymi przepisami prawa.



§4

**Dzierżawca jest obowiązany:**

1. Na gruntach objętych umową wykonywać zabiegi ochronne zgodnie z wymogami ochrony przyrody wg wytycznych zawartych w załączniku nr 4 do umowy.
2. W przypadku realizowania na gruntach objętych przedmiotową umową Programu rolnośrodowiskowo-klimatycznego lub rolnośrodowiskowego, do przekazania **Wydzierżawiającemu** w formie papierowej i elektronicznej kopii pełnych ekspertyz przyrodniczych potwierdzonych za zgodność z oryginałem, wykonanych na potrzeby Programu dla dzierżawionych gruntów, niezwłocznie, lecz nie później niż do dnia 30 września pierwszego roku obowiązywania umowy.
3. Do przedłożenia **Wydzierżawiającemu** projektu *Porozumienia w sprawie działań ochronnych* sporządzonego wg wytycznych stanowiących załącznik nr 5a i załącznik nr 5b do umowy w terminie do 30 dni od podpisania umowy. W latach, dla których *Porozumienie w sprawie działań ochronnych zgodne z załącznikiem 5a* przewiduje prowadzenie zabiegów, **Dzierżawca** składa załącznik nr 5b w terminie do dnia 05 kwietnia danego roku. **Wydzierżawiający** uzgadnia *Porozumienia* w formie pisemnej lub nie uzgadnia i wzywa do wniesienia poprawek.
4. Do uzyskania od właściciela gruntu, przez który przechodzi trasa dojazdu do dzierżawionych gruntów, zgody na korzystanie z nich oraz do utrzymania na swój koszt tras dojazdowych w stanie umożliwiającym korzystanie z nich zgodnie z przeznaczeniem i w sposób nie powodujący niszczenia podłoża.
5. Składania sprawozdań do **Wydzierżawiającego** z wykonanych działań, w terminach: do 01 stycznia roku następnego za rok poprzedni, do dnia 10 marca za okres styczeń-luty danego roku, przygotowanych wg wytycznych określonych w załączniku nr 6a do umowy. Za datę złożenia uważa się dzień wpływu sprawozdania w sekretariacie Biebrzańskiego Parku Narodowego. W okresach objętych obowiązkiem złożenia sprawozdania, w których nie były prowadzone żadne działania, **Dzierżawca** składa uzupełniony załącznik 6b.
6. Przestrzegać obowiązujących na terenie Biebrzańskiego Parku Narodowego przepisów o ochronie przyrody, chociażby pozostawały one w sprzeczności z prawem **Dzierżawcy** do używania gruntów i pobierania z nich pożytków.
7. Przestrzegać wymogów odnośnie ochrony środowiska przed skażeniem na skutek rozlania olejów, paliwa, produktów ropopochodnych, w tym m.in.: stosowania do pilarek spalinowych olejów biodegradowalnych, posiadania i stosowania kanistrów z bezpiecznymi końcówkami. Wszystkie maszyny i ciągniki pracujące na terenie Biebrzańskiego Parku Narodowego muszą być wyposażone w sorbenty olejów i paliw, np.: maty lub granulat.
8. Do niewprowadzania na obszar Biebrzańskiego Parku Narodowego przyczep kempingowych lub innych obiektów służących do przebywania w nich osób i przechowywania sprzętu oraz materiałów, a odstępowanie od tego zakazu wymaga uzyskania zgody **Wydzierżawiającego** w formie pisemnej.
9. Do nieskładowania na użytkowanych gruntach jakichkolwiek przedmiotów niebezpiecznych dla środowiska, w tym w szczególności: materiałów łatwopalnych, śmieci i innych odpadów.
10. Do niezwłocznego stosowania się do poleceń **Wydzierżawiającego** lub wyznaczonego przez niego przedstawiciela, wynikających z konieczności zapewnienia stosowania przepisów o ochronie przyrody.
11. Informowania **Wydzierżawiającego** niezwłocznie o działaniach lub zdarzeniach niezgodnych (lub budzących wątpliwość co do zgodności) z istniejącymi ustaleniami między Stronami.
12. Do usunięcia skoszonej i zalegającej na gruncie biomasy z ubiegłych sezonów przed przystąpieniem do działań ochronnych. Porozumienie na wywóz zalegającej biomasy wymaga uzgodnienia w formie pisemnej z **Wydzierżawiającym**.

§5

1. Wszelkie działania nie zawarte w załączniku nr 4 wymagają pisemnej zgody **Wydzierżawiającego**.
2. W każdym czasie za pisemną zgodą obu stron możliwe jest dokonanie zmian w załączniku nr 4 – jeśli jest to zgodne z wymogami ochrony przyrody.

§6

1. **Wydzierżawiający** ma prawo do wydawania **Dzierżawcy** poleceń w sprawie terenu objętego umową jeżeli tylko uzna, że postępowanie **Dzierżawcy** lub działających w jego imieniu osób, chociażby zgodne z prawami wynikającymi z umowy, narusza lub grozi naruszeniem przepisów o ochronie przyrody albo zagraża w jakikolwiek sposób ochronie przyrody.
2. **Wydzierżawiający** może nakazać **Dzierżawcy** określone zachowania mające na celu zapewnienie przestrzegania obowiązujących przepisów, zakazać czasowego wstępu na teren objęty umową, nakazać



usunięcie przedmiotów oraz osób przebywających na danym terenie w imieniu **Dzierżawcy**, które **Dzierżawca** wprowadził bez uzgodnienia na teren objęty umową.

3. **Wydzierżawiający** nie odpowiada za szkodę powstałą wskutek wykonania przez **Dzierżawcę** polecenia **Wydzierżawiającego** chyba, że **Dzierżawca** wykaze, iż polecenie to było w sposób oczywisty nieuzasadnione.
4. **Wydzierżawiający** ma prawo do przeprowadzania kontroli na terenie objętym umową z wykonywania obowiązków wynikających z umowy oraz wstępu na dzierżawiony obszar bez powiadamiania i udziału **Dzierżawcy**.
5. **Dzierżawca** ma obowiązek stawienia się w miejscu prowadzenia kontroli jeżeli został zawiadomiony o jej terminie, a jego stawiennictwo uznano za niezbędne. Z kontroli sporządza się protokół, a ustalenia i zalecenia zawarte w protokole są wiążące dla **Dzierżawcy**, chociażby ten nie był obecny podczas kontroli lub pomimo powiadomienia nie brał w niej udziału.
6. Nie zastosowanie się przez **Dzierżawcę** do zaleceń pokontrolnych w terminie określonym przez **Wydzierżawiającego** stanowi podstawę do wypowiedzenia umowy przez **Wydzierżawiającego** ze skutkiem natychmiastowym z winy **Dzierżawcy** oraz naliczenia z tego tytułu kary umownej, określonej w § 13 ust. 5.
7. **Wydzierżawiającemu** (lub upoważnionym przez niego podmiotom) przysługuje prawo do wykonywania na terenie objętym umową zadań własnych wynikających z odrębnych przepisów lub umów, a nienaruszających warunków umowy.

#### §7

**Dzierżawcę** obowiązuje zakaz wjazdu pojazdami mechanicznymi oraz podejmowania jakichkolwiek działań po raz pierwszy w danym sezonie (zdefiniowanym w załączniku nr 5a do umowy) obowiązywania umowy na teren nią objęty, bez uzyskania uprzednio pisemnej zgody **Wydzierżawiającego**.

#### §8

**Dzierżawca** jest zobowiązany do opłacania czynszu na rzecz **Wydzierżawiającego**.

1. Za 2017 rok w wysokości wynikającej z oferty wyłonionej w drodze przetargu w kwocie netto ..... zł (słownie: ..... złotych) + podatek VAT wynikający z ustawy. Czynsz za 2017 rok będzie płatny w terminie do 21 dni od dnia podpisania umowy na podstawie wystawionej faktury.
2. Za każdy kolejny rozpoczęty rok dzierżawy, z wyjątkiem 2022 r. - wg stawki z roku poprzedniego zaktualizowanej zgodnie ze wskaźnikiem opublikowanym Komunikatem Prezesa GUS w sprawie średniorocznego wskaźnika cen towarów i usług konsumpcyjnych ogółem za rok poprzedni. W przypadku gdy ww. wskaźnik jest ujemny czynsz nie ulega zmianie. **Dzierżawca** opłaca czynsz dzierżawny z góry, w terminie do dnia 31 marca każdego roku. W 2022 r. czynszu dzierżawnego nie nalicza się.
3. O aktualnej stawce czynszu dzierżawy **Dzierżawca** będzie informowany przez **Wydzierżawiającego** w formie jednostronnego, pisemnego oświadczenia bez konieczności zawierania aneksu do umowy.
4. Na poczet czynszu za 2017 r. **Wydzierżawiający** może zaliczyć kwotę wadium wniesioną przez **Dzierżawcę** w wysokości ..... zł (słownie: ..... złotych).
5. Czynsz **Dzierżawca** zobowiązuje się wpłacać na konto Biebrzańskiego Parku Narodowego BGK, nr rachunku 10 1130 1059 0017 3397 2620 0006.
6. **Dzierżawca** nie ma prawa potrącenia z czynszu żadnych sum z tytułu roszczeń do Biebrzańskiego Parku Narodowego.
7. Za datę zapłaty uważa się datę zaksięgowania środków na wskazanym koncie należącym do **Wydzierżawiającego**.
8. W przypadku opóźnienia w zapłacie czynszu **Wydzierżawiający** będzie upoważniony do naliczenia odsetek za opóźnienie w wysokości dwukrotności odsetek ustawowych za opóźnienie (odsetki maksymalne za opóźnienie).
9. **Dzierżawca**, który uzgodnione w *Porozumieniu w sprawie działań ochronnych* (zał. 5b do umowy) koszenie ręczne wykona kosą tradycyjną (nie spalinową lub elektryczną), ma prawo do bonifikaty w postaci obniżenia czynszu dzierżawnego za rok kalendarzowy następujący po roku kalendarzowym, w którym koszenie zostało wykonane.
10. Bonifikata wynosi 30% czynszu dzierżawnego należnego za powierzchnię wykoszoną kosą tradycyjną i jest obliczana proporcjonalnie w stosunku do całej powierzchni dzierżawionego kompleksu.
11. Bonifikata będzie każdorazowo obliczana od stawki czynszu wyliczonej zgodnie z zapisami ust. 1 i ust. 2 z uwzględnieniem treści ust. 9.



12. Procedurę związaną z udzieleniem bonifikaty oraz sposób weryfikacji wykonania koszenia kosą tradycyjną opisuje załącznik nr 7 do umowy.

§9

1. Tytułem zabezpieczenia prawidłowej realizacji postanowień Umowy i roszczeń **Wydzierżawiającego** wynikających z umowy **Dzierżawca** zobowiązany jest wnieść zabezpieczenie należytego wykonania Umowy, zwanego w dalszej części „zabezpieczeniem” w wysokości .....zł (słownie: ..... złotych), co stanowi wysokość opłaty czynszu dzierżawnego w roku 2017.
2. Zabezpieczenie może być wniesione według wyboru **Dzierżawcy** w jednej lub w kilku następujących formach:
  - a) pieniądzu, zabezpieczenie wnoszone w pieniądzu **Dzierżawca** wpłaca przelewem bankowym na rachunek wskazany przez **Wydzierżawiającego**;
  - b) poręczeniach bankowych lub poręczeniach spółdzielczej kasy oszczędnościowo-kredytowej, z tym że zobowiązanie kasy jest zawsze zobowiązaniem pieniężnym;
  - c) gwarancjach bankowych;
  - d) gwarancjach ubezpieczeniowych.
3. W przypadku wniesienia przez **Dzierżawcę** zabezpieczenia należytego wykonania umowy w formach niepieniężnych – zabezpieczenie nie może wygasnąć przed dniem ....., tj. do końca obowiązywania Umowy.
4. Dokument gwarancyjny musi bezwarunkowo i nieodwołalnie gwarantować zapłatę za zobowiązania **Dzierżawcy** wobec **Wydzierżawiającego** wynikające z umowy w przypadku niewykonania lub nienależytego wykonania umowy. Z treści gwarancji (poręczenia) winno wynikać bezwarunkowe zobowiązanie gwaranta (poręczyciela) do wypłaty **Wydzierżawiającemu** pełnej kwoty zabezpieczenia, na każde pisemne żądanie zgłoszone przez **Wydzierżawiającego** w terminie 14 dni od dnia otrzymania wezwania, bez konieczności wykazywania przez **Wydzierżawiającego** zasadności i wysokości zgłoszonych roszczeń. Gwarancja (poręczenie) nie może zawierać zastrzeżenia gwaranta (poręczyciela), że odpowiedzialność gwaranta (poręczyciela) z tytułu gwarancji (poręczenia) jest wyłączona w stosunku do jakiegokolwiek zmiany umowy objętej gwarancją (poręczeniem), jeżeli zamiana ta nie została zaakceptowana przez gwaranta (poręczyciela).
5. Treść dokumentu gwarancyjnego zabezpieczenia należytego wykonania przedmiotu umowy podlega akceptacji **Wydzierżawiającego**.
6. W przypadku wniesienia zabezpieczenia należytego wykonania umowy w gwarancjach bankowych, ubezpieczeniowych, beneficjentem zabezpieczenia jest **Wydzierżawiający**. Umowa gwarancyjna zawarta pomiędzy bankiem/firmą ubezpieczeniową a **Dzierżawcą** winna określać gwarancję jako bezwarunkową i nieodwołalną. W treści gwarancji winien znaleźć się zapis gwarantujący **Wydzierżawiającemu**, na jego pisemne żądanie, zapłatę kwoty zabezpieczenia w następujących przypadkach:
  - a) nienależytego wykonania umowy dzierżawy,
  - b) niezapłacenia kar umownych,
  - c) niezapłacenia odsetek z tytułu opóźnienia w zapłacie należności wynikających z niniejszej umowy.
7. Termin obowiązywania umowy takiej gwarancji nie może być krótszy niż do dnia ....., tj. do końca obowiązywania niniejszej Umowy.
8. **Dzierżawca** jest zobowiązany wnieść zabezpieczenie w terminie do 14 dni od daty podpisania Umowy.
9. Jeżeli zabezpieczenie zostało wniesione w pieniądzu **Wydzierżawiający** przechowuje je na swoim oprocentowanym rachunku bankowym wg zasad BGK. **Wydzierżawiający** zwraca zabezpieczenie wniesione w pieniądzu wraz z odsetkami wynikającymi z umowy rachunku bankowego pomniejszonymi o koszty prowadzenia tego rachunku i ewentualne wypłaty dokonane przez **Wydzierżawiającego** na poczet roszczeń wobec **Dzierżawcy**, w terminie 14 dni od daty dokonania zwrotu przedmiotu umowy dzierżawy – po zakończeniu Umowy.
10. W trakcie realizacji Umowy **Dzierżawca** może dokonać zmiany formy zabezpieczenia na jedną lub kilka form, o których mowa w ust. 2, po wcześniejszym, pisemnym uzgodnieniu z **Wydzierżawiającym**.
11. W przypadku zmniejszenia się kwoty zabezpieczenia, wskutek zaspokojenia wymagalnych roszczeń **Wydzierżawiającego**, **Dzierżawca** zobowiązany jest do uzupełnienia zabezpieczenia do kwoty określonej w ust. 1, w terminie 30 dni od pisemnego wezwania **Wydzierżawiającego**.

§10



**Dzierżawca** w okresie trwania umowy jest obowiązany do zapłaty wszelkich należności i danin publicznych, w tym podatków obciążających grunty objęte umową – na podstawie wystawionej przez **Wydzierżawiającego** faktury.

#### §11

**Dzierżawca** nie może bez uprzedniej pisemnej pod rygorem nieważności zgody **Wydzierżawiającego** zmienić przeznaczenia dzierżawy ani oddać przedmiotu dzierżawy bądź jego części osobom trzecim do używania na podstawie umowy dzierżawy, najmu, użyczenia lub innej podobnej umowy, przedmiotem których byłaby wydzierżawiona nieruchomość.

#### §12

1. **Wydzierżawiający** ma prawo obciążyć **Dzierżawcę** karami umownymi w następujących przypadkach:
  - 1) Prowadzenia prac niezgodnie z wytycznymi określonymi w załączniku nr 4 do umowy lub niezgodnie z pisemnym ustaleniem Stron, w wysokości 1000 zł (słownie: jeden tysiąc złotych) za hektar. Kara liczona z dokładnością do 0,5 ha, z zaokrągleniem w górę. Za działania niezgodne z wytycznymi uznaje się w szczególności:
    - a) wykoszenie mniejszej powierzchni niż uzgodniono,
    - b) wykoszenie większej powierzchni niż uzgodniono,
    - c) koszenie w innym miejscu niż uzgodniono,
    - d) prowadzenie prac w inny sposób niż wskazany w Załączniku nr 4,
    - e) nieuzgodnione skoszenie lub usunięcie drzew i krzewów,
    - f) prowadzenie prac poza uzgodnionymi terminami,
    - g) niewywiezienie zalegającej na gruncie biomasy z poprzednich sezonów przed przystąpieniem do wykonania zabiegów.
  - 2) Niewykonanie w danym roku działań w zakresie określonym w Załączniku nr 4 do umowy w wysokości 1000 zł (słownie: jeden tysiąc złotych) za hektar.
  - 3) Pozostawienie biomasy pozyskanej w wyniku wykonania działań ochronnych w pokosach, jej rozdrobnienie lub nie wywiezienie w terminie określonym w Załączniku nr 4 - w wysokości 1500 zł (słownie: jeden tysiąc pięćset złotych) za hektar. Kara liczona z dokładnością do 0,5 ha, z zaokrągleniem w górę.
  - 4) Niezłożenie w terminie określonym umową oraz w odpowiedniej formie ekspertyz przyrodniczych, o których mowa w §4 ust. 2 umowy, w wysokości 500 zł (słownie: pięćset złotych) za każdy dzień opóźnienia.
  - 5) Niezłożenie w terminach oraz w odpowiedniej formie sprawozdań, o których mowa w §4 ust. 5 umowy, w wysokości 500 zł (słownie: pięćset złotych) za każdy dzień opóźnienia.
  - 6) Stwierdzenie braku mat absorpcyjnych pochłaniających produkty ropopochodne w wyposażeniu maszyn używanych do wykonywania działań ochronnych - 2000 zł za każdy stwierdzony przypadek.
  - 7) Zniszczenie struktury siedliska przyrodniczego mające negatywny wpływ na to siedlisko lub występujące w nim gatunki rzadkie i chronione, w tym niszczenie i uszkodzanie kęp turzyc oraz spowodowanie uszkodzeń w glebie - w wysokości 500 zł (słownie: pięćset złotych) za dziesięć arów powierzchni zniszczonej.
  - 8) Inne działania niż powyżej, takie jak zniszczenie tras dojazdowych na gruntach BbPN, zniszczenie lub uszkodzenie punktów pomiarowych sieci hydrologicznej (piezometrów) BbPN, zniszczenie stanowisk gatunków chronionych - w wysokości 5 000 zł (słownie: pięć tysięcy złotych) za każdy przypadek działania.
2. Kary za stwierdzenie więcej niż jednego uchybienia są sumowane.
3. W ciągu 14 dni od dnia przedstawienia przez **Wydzierżawiającego** uzasadnienia dotyczącego naliczonej kary **Dzierżawca** może wnieść do **Wydzierżawiającego** zastrzeżenia. Po rozpatrzeniu zastrzeżeń **Wydzierżawiający** wzywa **Dzierżawcę** do zapłaty naliczonej kary lub może od niej odstąpić.
4. Kwota należnych kar winna być zapłacona przelewem na konto określone w § 8 pkt 4. O terminie oraz wysokości naliczonych kar **Wydzierżawiający** powiadomi pisemnie **Dzierżawcę**.
5. W przypadku opóźnienia w zapłacie kar **Wydzierżawiający** będzie upoważniony do naliczenia odsetek za opóźnienie w wysokości dwukrotności odsetek ustawowych za opóźnienie (odsetki maksymalne za opóźnienie).
6. **Dzierżawca** zobowiązany jest do zapłaty ww. kar umownych także w przypadkach, gdy za działania opisane w ust. 1 pkt 1 i 7 odpowiedzialne są osoby trzecie.

#### §13



1. **Wydzierżawiającemu** przysługuje prawo wypowiedzenia niniejszej umowy ze skutkiem natychmiastowym w przypadku:
  - 1) nie wniesienia bądź nie uzupełnienia zabezpieczenia, o którym mowa w §9, w umówionym terminie;
  - 2) złamania przez **Dzierżawcę** zakazu określonego w §7 umowy;
  - 3) niewykonania zabiegów ochronnych przewidzianych umową dzierżawy;
  - 4) zagospodarowania biomasy niezgodnie z uzgodnieniami;
  - 5) uporczywego użytkowania dzierżawionych powierzchni, niezgodnie z wytycznymi określonymi w załączniku nr 4 do umowy lub pisemnym ustaleniem Stron. Za „uporczywe użytkowanie” uznaje się minimum dwukrotne stwierdzenie przez **Wydzierżawiającego** faktu zaistnienia naruszenia;
  - 6) nieprzedłożenia w terminie projektu *Porozumienia w sprawie działań ochronnych*, o którym mowa w §4 ust. 3 umowy.
  - 7) nie stosowania się do poleceń wydanych na podstawie §6 ust. 1 oraz ust. 2 umowy;
  - 8) oddania przez **Dzierżawcę** przedmiotu dzierżawy lub jego części bez zgody **Wydzierżawiającego** do używania innym osobom;
  - 9) zalegania z zapłatą jakiegokolwiek części czynszu przez okres dłuższy niż trzy miesiące (**Wydzierżawiający** zwolniony jest z obowiązku wyznaczania dodatkowego terminu na zapłatę zaległego czynszu).
2. Wypowiedzenie przez **Wydzierżawiającego** umowy ze skutkiem natychmiastowym z przyczyn leżących po stronie **Dzierżawcy** następuje poprzez złożenie przez **Wydzierżawiającego** pisemnego oświadczenia wysłanego **Dzierżawcy** na wskazany przez niego w umowie adres. W przypadku zwrotu przesyłki przez pocztę wskutek nie poinformowania przez **Dzierżawcę** o zmianie adresu wskazanego w umowie albo podania nieprawidłowego adresu, oświadczenie uważa się za doręczone.
3. **Wydzierżawiający** ma prawo do wypowiedzenia umowy ze skutkiem natychmiastowym z przyczyn leżących po stronie **Dzierżawcy**, poza przypadkami wyraźnie wskazanymi w umowie, również w wypadku nie przestrzegania przez **Dzierżawcę** innych obowiązków wynikających z umowy w szczególności stwierdzenia niewywiązywania się z obowiązków określonych w załączniku nr 4 do umowy. Jednak w takich wypadkach **Wydzierżawiający** ma obowiązek przed wypowiedzeniem umowy wezwać pisemnie **Dzierżawcę** do usunięcia naruszenia (zastosowania się do umownego obowiązku) wyznaczając mu termin usunięcia tego naruszenia.
4. Jeżeli **Wydzierżawiający** stwierdzi, że **Dzierżawca** nie zastosował się do wezwania, o którym mowa w ust. 3, we wskazanym terminie, ma prawo wypowiedzieć umowę ze skutkiem natychmiastowym.
5. Zawsze w wypadku rozwiązania umowy ze skutkiem natychmiastowym z przyczyn leżących po stronie **Dzierżawcy**, **Wydzierżawiającemu** przysługuje od **Dzierżawcy** kara umowna w wysokości 30% przypadającego na dany rok czynszu dzierżawnego, określonego niniejszą umową w wysokości obowiązującej w dniu rozwiązania umowy.
6. W celu przymuszenia **Dzierżawcy** do realizacji obowiązków zawartych w umowie, niezależnie od możliwości skorzystania z prawa do wypowiedzenia umowy ze skutkiem natychmiastowym z przyczyn leżących po stronie **Dzierżawcy**, **Wydzierżawiający** ma prawo do naliczenia **Dzierżawcy** kary umownej za stwierdzone niewywiązywanie się z obowiązków w wysokości 1 000 zł (słownie: jeden tysiąc złotych) dziennie w okresie od upływu terminu wyznaczonego dla usunięcia naruszenia zawartego w pisemnym wezwaniu **Dzierżawcy** do dnia usunięcia naruszeń. Określonych w niniejszym ustępie kar umownych za naruszenie przez **Dzierżawcę** więcej niż jednego obowiązku, nie sumuje się.
7. Skorzystanie przez **Wydzierżawiającego** z prawa do kary umownej nie niweczy jego prawa do wypowiedzenia umowy ze skutkiem natychmiastowym z przyczyn leżących po stronie **Dzierżawcy**. Niemniej jednak jeżeli **Dzierżawca** uiszcza bezzwłocznie karę umowną oraz zastosuje się do obowiązku (usunie naruszenie) we wskazanym terminie, a uchybienie nie było długotrwałe (stan niezgodny z umową nie trwał dłużej niż 30 dni), biorąc pod uwagę powyższe okoliczności, **Wydzierżawiający** może odstąpić od zamiaru wypowiedzenia umowy, o czym informuje **Dzierżawcę** na piśmie.
8. **Wydzierżawiającemu** przysługuje od **Dzierżawcy** kara umowna z ust. 6 nawet jeżeli następnie wypowie umowę z przyczyn będących po stronie **Dzierżawcy**. Kara ta przysługuje niezależnie od kary umownej za wypowiedzenie umowy ze skutkiem natychmiastowym z przyczyn leżących po stronie **Dzierżawcy**.

#### §14

**Wydzierżawiający** w związku z wykonywaniem umowy nie ponosi żadnej odpowiedzialności z tytułu ryzyka gospodarczego podejmowanego przez **Dzierżawcę**, a związanego z użytkowaniem gruntów objętych umową. Również ryzyko uczestnictwa we wszelkich programach rolnych i rolnośrodowiskowo-klimatycznych związanych z możliwością uzyskania dopłat unijnych obciąża wyłącznie **Dzierżawcę**.



§15

**Dzierżawca** ponosi pełną odpowiedzialność za zachowanie osób przy pomocy których wykonuje niniejszą umowę, a działania tych osób uznawane będą za działania **Dzierżawcy**.

§16

1. Po wygaśnięciu lub rozwiązaniu umowy **Dzierżawca** jest obowiązany zdać obszar objęty umową poprzez podpisanie protokołu zdawczo-odbiorczego w miejscu i terminie wskazanym przez **Wydzierżawiającego**.
2. Jeżeli **Dzierżawca** nie wydał przedmiotu dzierżawy w określonym przez **Wydzierżawiającego** terminie, wówczas **Wydzierżawiający** naliczać będzie karę umowną w wysokości 1% czynszu rocznego za każdy dzień opóźnienia w wydaniu. Używanie przez dotychczasowego **Dzierżawcę** przedmiotu Umowy po wygaśnięciu lub rozwiązaniu Umowy dzierżawy, nie uważa się za przedłużenie Umowy dzierżawy na czas nieokreślony.
3. Wysokość ani charakter nakładów poniesionych przez **Dzierżawcę** w ramach realizacji Umowy nie będzie stanowić podstawy do domagania się przedłużenia Umowy dzierżawy, jak również do zgłaszania przez **Dzierżawcę** jakichkolwiek innych roszczeń wobec **Wydzierżawiającego**.
4. **Wydzierżawiający** nie ponosi odpowiedzialności finansowej za szkody wyrządzone przez dzikie zwierzęta (w tym gatunki łowne i chronione) na wydzierżawionych gruntach.
5. **Dzierżawca** zobowiązuje się zdać obszar objęty umową w stanie niepogorszonym i usunąć na swój koszt wszelkie pozostałości swojej działalności.
6. Jeżeli **Dzierżawca** nie czyni zadość obowiązкови zawartemu w ust. 5, **Wydzierżawiający** ma prawo dokonać usunięcia pozostałości na jego koszt, a w takim wypadku **Dzierżawca** jest obowiązany dodatkowo zapłacić karę w wysokości 30% rocznego czynszu obowiązującego w chwili rozwiązania umowy.
7. Za wyrządzoną na gruntach szkodę, **Dzierżawca** odpowiada bez ograniczeń.

§17

**Wydzierżawiający** zastrzega sobie prawo do dochodzenia odszkodowania uzupełniającego, przewyższającego wysokość kar umownych przewidzianych niniejszą umową.

§ 18

1. W przypadku, gdyby okazało się, że poszczególne postanowienia niniejszej Umowy są nieważne albo nie wywołują zamierzonych skutków prawnych, nie będzie to naruszało ani ważności, ani skuteczności pozostałych postanowień umownych. W takich przypadkach Strony zobowiązują się do zastąpienia tych postanowień innymi, które w sposób najbardziej zbliżony wyrażają ekonomiczny i prawny sens postanowień zastąpionych.
2. W razie wątpliwości, co do treści któregośkolwiek z postanowień umowy należy je interpretować przede wszystkim tak, aby nie ucierpieć na tym główny cel umowy jakim jest ochrona przyrody.

§19

1. Wszelkie oświadczenia w imieniu **Wydzierżawiającego** składane są **Dzierżawcy** na adres wskazany w umowie lub inny adres wskazany pisemnie przez **Dzierżawcę**.
2. Oświadczenia niedoręczone **Dzierżawcy** wskutek nie powiadomienia przez niego o zmianie adresu wskazanego w umowie lub podania nieprawidłowego adresu uważa się za doręczone.
3. Niepodjętą przez **Dzierżawcę** w terminie korespondencję poleconą **Wydzierżawiający** jednokrotnie wysyła ponownie. W przypadku drugiego niepodjęcia korespondencji w terminie uważa się ją za doręczoną.
4. Strony dopuszczają/nie dopuszczają\* możliwość korespondencji w inny wskazany sposób:  
.....
5. Rozwiązanie umowy możliwe jest na podstawie pisemnego, zgodnego porozumienia stron.

§20

1. Wszelkie zmiany umowy wymagają formy pisemnej pod rygorem nieważności.
2. Załączniki do umowy stanowią integralną część umowy.
3. W sprawach nieuregulowanych zastosowanie mają przepisy Kodeksu Cywilnego.
4. Sądem właściwym do rozstrzygania sporów wynikających z niniejszej umowy jest sąd właściwy dla siedziby **Wydzierżawiającego**.



5. Umowę sporządzono w trzech jednobrzmiących egzemplarzach, dwa egzemplarze dla **Wydzierżawiającego** oraz jeden dla **Dzierżawcy**.

.....  
WYDZIERŻAWIAJĄCY

.....  
DZIERŻAWCA

**Załączniki:**

1. Wykaz nieruchomości dzierżawionych wraz z kategoriami użytkowania
2. Mapy poglądowe z zaznaczonym przedmiotem dzierżawy
3. Protokół zdawczo-odbiorczy
4. Wytyczne dotyczące wykonywania działań ochronnych
5. Porozumienie – wytyczne
- 6a. Sprawozdanie – wytyczne
- 6b. Oświadczenie o braku prowadzonych działań
7. Procedura przyznawania bonifikaty

Zgodnie z art. 24 ust. 1 ustawy z dnia 29 sierpnia 1997 r. o ochronie danych osobowych (Dz. U. z 2016 r., poz. 922) **Wydzierżawiający** informuję, iż:

1. administratorem Pani/Pana danych osobowych jest Biebrzański Park Narodowy z siedzibą w Osowcu-Twierdzy 8, 19-110 Goniądz,
2. dane osobowe przetwarzane będą wyłącznie w celu realizacji niniejszej umowy,
3. posiada Pani/Pan prawo dostępu do treści swoich danych oraz ich poprawiania,
4. podanie danych osobowych jest dobrowolne.

*Podpis Dzierżawcy:*



**PROTOKÓŁ**  
**zdawczo-odbiorczy przekazania nieruchomości**  
**z dnia .....**

**Podstawa prawna:**

Umowa nr .../2017 dzierżawy nieruchomości gruntowych, zawarta dnia .....

**Strona przekazująca:**

Biebrzański Park Narodowy z siedzibą: Osowiec – Twierdza 8, 19 – 110 Goniądz, REGON 200667985,  
NIP 546-13-90-705, w imieniu którego działa Dyrektor – Andrzej Grygoruk.

**Strona przejmująca:**

.....,  
z siedzibą w .....,  
NIP/REGON: ....., reprezentowana przez ..... PESEL: .....,  
legitymującego się dowodem osobistym seria ..... nr .....

**Uwagi:**

.....  
.....  
.....  
.....  
.....  
.....  
.....  
.....  
.....  
.....

Protokół sporządzono w trzech jednobrzmiących egzemplarzach: jeden egzemplarz dla Strony przekazującej, dwa egzemplarze dla Strony przejmującej.

PRZEKAZUJĄCY

PRZEJMUJĄCY







- wytyczne -

Porozumienie należy przedstawić w formie papierowej (druk dwustronny) i elektronicznej, które powinny być spójne i przygotowane wg poniższego schematu:

### 1.1. Tabele

### 1.1.1.1. Tabela PID

**Objaśnienia kolumn:**

1



Min – minimalna: wysokość koszenia w cm, obsada Dużych Jednostek na 1 ha;

Max – maksymalna: wysokość koszenia w cm, obsada Dużych Jednostek na 1 ha;

M3-M12 (nr miesiąca) – deklaracja wykonywania zabiegów w danym miesiącu (1 – oznacza działanie, 0 – oznacza brak działania);

M1-M2 (nr miesiąca w roku następnym) – deklaracja wykonywania zabiegów w danym miesiącu (1 – oznacza działanie, 0 – oznacza brak działania);

Pow – powierzchnia PJD w ha;

SpSkBiom – kod sposobu składowania biomasy (BE-bele, ST-stogi); za sfóg uznaje się biomasę złożoną w jednym miejscu w postaci stożkowego stosu o minimalnej wysokości 2,5 m.

NrKompl – numer kompleksu;

Utwagi – dodatkowe informacje.

.....  
..... podpis dzierżawcy

## 1.2. Mapy

Mapa dla każdego sezonu w skali 1 : 5000 lub innej gwarantującej jej czytelność.

Mapa powinna przedstawiać granice PJD (przerywana, cienka, czarna linia) wraz z etykietami oznaczającymi nr PJD, rodzaj działania i sposób składowania biomasy (np. 1/KO/BE). Jasnożółtym kolorem tła należy oznaczyć obszary przewidziane do koszenia mechanicznego, pomarańczowym obszary przewidziane do koszenia ręcznego, czarnym kropkowaniem obszary przewidziane do wypasu, szarym obszary, na których nie będą prowadzone działania.

Na mapie należy wskazać granice i numery działek ewidencyjnych.

Mapa powinna zawierać metrykę z podstawowymi danymi: Nr umowy, imię i nazwisko/nazwę dzierżawcy, sezon wykonania zabiegów, nr arkusza mapy.

## 2. Wersja elektroniczna

Warstwy (klasy obiektów) w formacie shape lub geobazy ESRI powinny być odwzorowane w układzie PUWG 92. W nazwach plików oraz przy wpisywaniu danych do tabeli atrybutów nie należy używać polskich znaków diakrytycznych oraz symboli . , - + : / \ „ ” . Układ tabeli atrybutów powinien odpowiadać poniższemu wzorcom. Odstępstwa należy uzgodnić z Biebrzańskim Parkiem Narodowym. Dane należy nagrać na płytę CD/DVD i opisać „Plan zabiegów ochronnych na lata ..... Nazwa Dzierżawcy, numer umowy”.

### 2.1. PJD – warstwa poligonowa

Nazwa: Dzierżawca(nazwisko\_imię/nazwa\_firmy)\_PJD\_(sezon)

Struktura tabeli atrybutów:

1. IdPJD – liczba całkowita;
2. IdDzierżawcy – liczba całkowita (wypełnia BbPN);
3. Sezon – pole tekstowe 10 znaków;
4. PowPJD (powierzchnia PJD w ha) – pole liczbowe podwójne;
5. DziałOchr (działanie ochronne) – pole tekstowe 5 znaków, wpisać kody zgodnie z pkt. 1.1.1;
6. SposDział (sposób działania) – pole tekstowe 5 znaków, wpisać kody zgodnie z pkt. 1.1.1;
7. Min (minimum dla działania) – liczba całkowita;
8. Max (maksimum dla działania) – liczba całkowita;
9. M3 (nr miesiąca w roku) – (nr miesiąca w roku) – liczba całkowita (1 – oznacza działanie, 0 – oznacza brak działania);
10. M4 (nr miesiąca w roku) – j-w;



11. M5 (nr miesiąca w roku) – j.w.;
12. M6 (nr miesiąca w roku) – j.w.;
13. M7 (nr miesiąca w roku) – j.w.;
14. M8 (nr miesiąca w roku) – j.w.;
15. M9 (nr miesiąca w roku) – j.w.;
16. M10 (nr miesiąca w roku) – j.w.;
17. M11 (nr miesiąca w roku) – j.w.;
18. M12 (nr miesiąca w roku) – j.w.;
19. M1 (nr miesiąca w roku następnym) – j.w.;
20. M2 (nr miesiąca w roku następnym) – j.w.;
21. SpSkładBiom – sposób składowania biomasy – pole tekstowe 5 znaków, wpisać kody zgodnie z pkt. 1.1.1;
22. Uwagi – pole tekstowe 200 znaków;
23. NrUmowy – pole tekstowe 10 znaków (np. 1/2017);
24. NrKompl – liczba całkowita.

W przypadku zmian planowanych działań należy dostarczyć korektę porozumienia przed przystąpieniem do realizacji działań. Korekta powinna być przygotowana zgodnie z ww. wytycznymi na pozostały okres trwania umowy. Dodatkowo w wersji papierowej i elektronicznej, w odpowiedniej tabeli/klasie obiektów, należy dodać kolumnę Korekta (pole tekstowe 200 znaków) i w niej, w sposób zwięzły, opisać zmiany w stosunku do zatwierdzonej wersji Porozumienia (np. zmieniono sposób składowania biomasy z BE na ST).







.....

.....

Imię i nazwisko/nazwa

adres

.....

data

## Porozumienie roczne - uzgodnienie wstępu

Do umowy dzierżawy nr .....

- wytyczne -

Porozumienie powinno zawierać plan działań tj. rodzaj prac, ich lokalizację, powierzchnię, minimalne i maksymalne wskaźniki opisujące działanie, sposób składowania biomasy itp. Porozumienie składa się na okres jednego sezonu, który trwa od 01 marca danego roku do końca lutego roku kolejnego. Należy odnieść się do całego obszaru będącego przedmiotem umowy wskazując zarówno miejsca przewidziane do aktywnych działań jak i miejsca wyłączane z działań w danym sezonie.

Porozumienie należy przedstawić w formie papierowej (druk dwustronny) i elektronicznej, które powinny być spójne i przygotowane wg poniższego schematu:

### 1. Wersja papierowa

#### 1.1. Tabele

Dane dotyczące planowanych zabiegów ochronnych należy przedstawić w postaci tabel. Do uzupełnienia tabel należy zastosować skróty wymienione i wyjaśnione poniżej każdej z tabel. Jeśli potrzeba, należy uzupełnić tabele komentarzem ogólnym poniżej tabeli, lub w tabeli w polu [Uwagi] odnoszącym się do konkretnych rekordów.

##### 1.1.1. Tabela PJD

IdPJD	Sezon	PRSK	OkrZob	DziałOchr	SposDział	Min	Max	M3	M4	M5	M6	M7	M8	M9	M10	M11	M12	M1	M2	Pow	SpSkIBiom	NrKompl	Uwagi

#### Objaśnienia kolumn:

IdPJD (podstawowa jednostka działania) - kolejne liczby oznaczające jednorodny, spójny obszar podlegający jednolitemu działaniu w danym sezonie;

Sezon - okres prowadzenia prac rozpoczynający się w marcu, a kończący w lutym roku następnego, np. 2017/2018;

PRSK - pakiet i wariant realizowanego programu rolnościrodowiskowego lub rolnościrodowiskowo-klimatycznego, np. 4.1;

OkrZob - okres zobowiązania wynikającego z realizacji programu rolnościrodowiskowego lub rolnościrodowiskowo-klimatycznego, np. 2017 - 2021;

DziałOchr - kod działania ochronnego (KO - koszenie, WY - wypas, RK - odkarczanie, BR - brak działań);

SposDział - kod sposobu prowadzenia działań (RE - ręczne, CL - ciągnik z kosiarką listwową, CR - ciągnik z kosiarką rotacyjną, CS - ciągnik ze ścinaczem, CI - ciągnik z inną kosiarką, RL - ratrak z kosiarką listwową, RR - ratrak z kosiarką rotacyjną, RS - ratrak ze ścinaczem, KR - krowa, KO - koń, OW - owca, IN - inny, w uwagach wskazać jaki);

Min - minimalna: wysokość koszenia w cm, obsada Dużych jednostek na 1 ha;

Max - maksymalna: wysokość koszenia w cm, obsada Dużych jednostek na 1 ha;

M3-M12 (nr miesiąca) - deklaracja wykonywania zabiegów w danym miesiącu (1 - oznacza brak działania);

M1-M2 (nr miesiąca w roku następnym) - deklaracja wykonywania zabiegów w danym miesiącu (1 - oznacza działanie, 0 - oznacza brak działania);

Pow - powierzchnia PJD w ha;



SpSkIBiom – kod sposobu składowania biomasy (BE-bele, ST-stogi); za stóg uznaje się biomasę złożoną w jednym miejscu w postaci stożkowatego stosu o minimalnej wysokości 2,5 m.

NrKompl – numer kompleksu;

Uwagi – dodatkowe informacje.

#### 1.1.2. Tabela Trasy

IdTrasy	Sezon	WlasnTr	Uwagi

**Objaśnienia kolumn:**

IdTrasy – kolejne liczby oznaczające trasy planowane do wykorzystania;

Sezon – okres prowadzenia prac rozpoczynający się w marcu, a kończący w lutym roku następnego, np. 2017/2018;

WlasnTr – własność trasy (BbPN – trasa przez grunty prywatne, GM – trasa przez grunty gminne, powiatowe);

Uwagi – dodatkowe informacje.

#### 1.1.3. Tabela Wykaz osób

IdOsoby	Funkcja	Nazwisko	Imie	Uwagi

**Objaśnienia kolumn:**

IdOsoby – kolejne liczby oznaczające nr osoby;

Funkcja – kod funkcji osoby (DO – dozór, WY – wykonawca);

Uwagi – dodatkowe informacje.

#### 1.1.4. Tabela Pojazdy

IdPojazd	PojazdTyp	PojazdOzn	Uwagi

**Objaśnienia kolumn:**

IdPojazd – kolejne liczby oznaczające nr pojazdu;

PojazdTyp – kod typu pojazdu (CI – ciągnik, RA – ratrak, SA – samochód, MO – motor, PBE – prasa belująca, PKO – prasa kostkująca, PSZ – przyczepa samozbiierająca, PRZ – przyczepa, IN – inny);

PojazdOzn – nr rejestracyjny lub inny jednoznacznie identyfikujący pojazd;

Uwagi – dodatkowe informacje.

#### 1.1.5. Tabela Sprzęt

IdSprzet	SprzetRodz	SprzetIlosc	Uwagi

**Objaśnienia do tabeli:**

IdSprzet – kolejne liczby oznaczające nr sprzętu;



SprzetRodz – kod rodzaju sprzętu (KO – kosiarka samobieżna, KRT – kosa ręczna tradycyjna, KRS – kosa ręczna spalinowa, IN – inny);  
SprzetIlosc – liczba (w szt.) sprzętu wykorzystywanego;  
Uwagi – dodatkowe informacje.

.....  
podpis dzierżawcy

## 1.2. Mapy

Mapa dla każdego sezonu w skali 1 : 5000 lub innej gwarantującej jej czytelność.

Mapa powinna przedstawiać granice PJD (przerzywana, cienka, czarna linia) wraz z etykietami oznaczającymi nr PJD, rodzaj działania i sposób składowania biomasy (np. 1/KO/BE). Jasnożółtym kolorem tła należy oznaczyć obszary przewidziane do koszenia mechanicznego, pomarańczowym obszary przewidziane do koszenia ręcznego, czarnym kropkowaniem obszary przewidziane do wypasu, szarym obszary, na których nie będą prowadzone działania.

Na mapie należy wskazać wykorzystywane w danym sezonie trasy (gruba ciemnoszara linia) i oznaczyć etykietą IdTrasy oraz granice i numery działek ewidencyjnych.

Mapa powinna zawierać metrykę z podstawowymi danymi: Nr umowy, imię i nazwisko / nazwę dzierżawcy, sezon wykonania zabiegów, nr arkusza mapy.

## 2. Wersja elektroniczna

Warstwy (klasy obiektów) w formacie *shape* lub geobazy ESRI powinny być odwzorowane w układzie PUWG 92. W nazwach plików oraz przy wpisywaniu danych do tabeli atrybutów nie należy używać polskich znaków diakrytycznych oraz symboli . , - + : / \ „ ”. Układ tabeli atrybutów powinien odpowiadać poniższemu wzorcom. Odstępstwa należy uzgadniać z Biebrzańskim Parkiem Narodowym. Dane należy nagrać na płytę CD/DVD i opisać „Plan zabiegów ochronnych na lata ....., Nazwa Dzierżawcy, numer umowy”.

### 2.1. Trasy - warstwa liniowa

Nazwa: Dzierżawca (nazwisko\_imię/nazwa\_firmy)\_Trasy\_(sezon)

Struktura tabeli atrybutów:

1. IdTrasa - liczba całkowita,
2. IdDzierżawcy - liczba całkowita (wypełnia BbPN),
3. Sezon - pole tekstowe 10 znaków,
4. WłasTr - pole tekstowe 5 znaków,
5. Uwagi - pole tekstowe 200 znaków,
6. NrUmowy - pole tekstowe 10 znaków (np. 1/2017).

W przypadku zmian porozumienia należy dostarczyć korektę porozumienia przed przystąpieniem do realizacji działań. Korekta powinna być przygotowana zgodnie z ww. wytycznymi. Dodatkowo w wersji papierowej i elektronicznej, w odpowiedniej tabeli/klasie obiektów, należy dodać kolumnę Korekta (pole tekstowe 200 znaków) i w niej, w sposób zwięzły, opisać zmiany w stosunku do zatwierdzonej wersji Porozumienia (np. zmieniono sposób składowania biomasy z BE na ST).







.....  
 .....  
 Imię i nazwisko/nazwa  
 adres

.....  
 .....  
 data

## Sprawozdanie z wykonanych zabiegów ochronnych w sezonie .....

za m-c I-II 20... roku/ stan na 31 grudnia 20... r.<sup>1</sup>

Umowa dzierżawy nr .....

Dzierżawca .....

### - wytyczne -

Sprawozdanie powinno wskazywać jakiego sezonu dotyczy oraz zawierać jednoznaczny opis zrealizowanych działań, tj. rodzaj wykonanych prac, ich lokalizację, powierzchnię, minimalne i maksymalne wskaźniki opisujące działanie itp. W celach sprawozdawczości do Ministerstwa Środowiska sprawozdanie za cały sezon podzielono na dwie części: sprawozdanie z realizacji działań na dzień 31 grudnia oraz sprawozdanie za okres styczeń-luty danego roku. Dzierżawca w tytule sprawozdania zaznacza okres, którego dotyczy składane sprawozdanie.

W sprawozdaniu należy odnieść się do całego obszaru będącego przedmiotem umowy wskazując zarówno miejsca realizacji działań jak też miejsca, gdzie działania w danym sezonie nie były prowadzone.

W przypadku niewykonania zaplanowanych w Porozumieniu działań, należy szczegółowo wyjaśnić powody rozbieżności odwołując się do poszczególnych PJDW.

Sprawozdanie należy przedstawić w formie papierowej (druk dwustronny) i elektronicznej, które powinny być spójne i przygotowane wg poniższego schematu:

## 1. Wersja papierowa

### 1.1. Tabele

Dane dotyczące realizacji zaplanowanych zabiegów ochronnych należy przedstawić w postaci tabel. Do uzupełnienia tabel należy zastosować skróty wymienione i wyjaśnione poniżej każdej z tabel. Jeśli potrzeba, należy uzupełnić tabele komentarzem ogólnym poniżej tabeli, lub w tabeli w polu [Uwagi] odnoszącym się do konkretnych rekordów.

#### 1.1.1. Tabela PJDW

IdPJDW	Sezon	PRSK	OkrZob	DziałOchr	SposDział	Min	Max	M3	M4	M5	M6	M7	M8	M9	M10	M11	M12	M1	M2	Pow	SpSkłBiom	Wywóz	NrKompl	Uwagi

#### Objaśnienia kolumn:

IdPJDW (podstawowa jednostka działania – wykonanie) – kolejne liczby oznaczające jednorodny, spójny obszar podlegający jednolitemu działaniu w danym sezonie;

Sezon – okres prowadzenia prac rozpoczynający się w marcu, a kończący w lutym roku następnego, np. 2017/2018

DziałOchr – kod działania ochronnego (KO – koszenie, WY – wypas, RK – odkrzaczanie, BR – brak działań);

SposDział – kod sposobu prowadzenia działań (RE – ręczne, CL – ciągnik z kosiarką listwową, CR- ciągnik z kosiarką rotacyjną, CS – ciągnik ze ścinaczem, CI – ciągnik z inną kosiarką, RL – ratrak z kosiarką listwową, RR – ratrak z kosiarką rotacyjną, RS – ratrak ze ścinaczem, KR – krowa, KO – koń, OW – owca, IN – inny, w uwagach wskazać jaki);

Min – minimalna: wysokość koszenia w cm, obsada Dużych Jednostek na 1 ha;

<sup>1</sup> Niewłaściwe skreślić



Max – maksymalna: wysokość koszenia w cm, obsada Dużych Jednostek na 1 ha;  
M3-M12 (nr miesiąca) – deklaracja wykonywania zabiegów w danym miesiącu (1 – oznacza działanie, 0 – oznacza brak działania);  
M1-M2 (nr miesiąca w roku następnym) – deklaracja wykonywania zabiegów w danym miesiącu (1 – oznacza działanie, 0 – oznacza brak działania);  
Pow – powierzchnia PJD w ha;  
SpSkIBiom – kod sposobu składowania biomasy (BE – bele, ST – stogi); za stóg uznaje się biomase złożoną w jednym miejscu w postaci stożkowatego stosu o minimalnej wysokości 2,5 m.  
Wyvoz – należy wpisać nr miesiąca, w którym wywieziono biomasę z powierzchni (np. 9); jeżeli biomas nie została wywieziona z PJD do dnia złożenia sprawozdania, należy wpisać „nie wywieziono”;  
NrKompl – numer kompleksu;  
Uwagi – dodatkowe informacje.

#### 1.1.2. Tabela Trasy

IdTrasyW	Sezon	WlasnTR	Uwagi

#### Objaśnienia kolumn:

IdTrasyW – kolejne liczby oznaczające trasy wykorzystane w trakcie realizacji prac;

Sezon – okres prowadzenia prac rozpoczynający się w marcu, a kończący w lutym roku następnego, np. 2017/2018;

WlasnTr – własność trasy (BbPN – trasa przez grunty BbPN, PR – trasa przez grunty prywatne, GM – trasa przez grunty gminne, powiatowe);

Uwagi – dodatkowe informacje.

#### 1.2. Mapy

Mapa w skali 1 : 5000 lub innej gwarantującej jej czytelność.

Mapa powinna przedstawiać granice PJDW (przerzywana, cienka, czarna linia) wraz z etykietami oznaczającymi nr PJDW, rodzaj działania i sposób składowania biomasy (np. 1/KO/BE). Jasnożółtym kolorem tła należy oznaczyć obszary skoszone mechanicznie, pomarańczowym obszary skoszone ręcznie, czarnym kropkowaniem obszary, na których prowadzono wypas, szarym obszary, na których nie były prowadzone działania.

Na mapie należy wskazać wykorzystane w danym sezonie trasy (gruba ciemnoszara linia) i oznaczyć etykietą IdTrasyW oraz granice i numery działek ewidencyjnych.

Mapa powinna zawierać metrykę z podstawowymi danymi: Nr umowy, imię i nazwisko/nazwę dzierżawcy, sezon wykonania zabiegów, nr arkusza mapy.

#### 1.3. Oświadczenie o zagospodarowaniu biomasy uzyskanej z dzierzawionego kompleksu/-ów nr .....

Oświadczam, że biomasę pozyskaną z dzierzawionego obszaru zagospodaruję w następujący sposób:

Nr kompleksu	Sposób zagospodarowania biomasy 1	Ilość (np. X tony, X bel)	Lokalizacja (np. nazwa i adres podmiotu, który zakupił biomasę)	Sposób zagospodarowania biomasy 2	Ilość (np. X tony, X bel)	Lokalizacja (np. gmina, obręb, nr działki)	Uwagi

Oświadczam, że wyrażam zgodę na skontrolowanie przez Wydzierżawiającego sposobu i miejsca zagospodarowania/przetworzenia biomasy określonego ww. tabeli.



.....  
Podpis dzierżawcy

**1.4.<sup>2</sup> Oświadczenie o zakończeniu prac (a) lub ich planowanej kontynuacji (b)<sup>3</sup>**

a) Oświadczam, że wszystkie prace uzgodnione na sezon ...../..... zostały zakończone a na dzierżawionych gruntach nie pozostała zalegająca biomasa.

.....  
Podpis dzierżawcy

b) Oświadczam, że planuję /kontynuować prace polegające na ..... / prowadzić wywóz biomasy z PJD o numerach ..... /w miesiącach styczeń-luty 20..... r.

.....  
Podpis dzierżawcy

**2. Wersja elektroniczna**

Warstwy w formacie *shape* lub geobazy ESRI powinny być odwzorowane w układzie PUWG 92. W nazwach plików oraz przy wpisywaniu danych do tabeli atrybutów nie należy używać polskich znaków diakrytycznych oraz symboli . , - + : / \ „ . Układ tabeli atrybutów powinien odpowiadać poniższemu wzorcom. Odstępstwa należy uzgadniać z Biebrzańskim Parkiem Narodowym. Dane należy nagrać na płytę CD/DVD i opisać „Sprawozdanie z wykonanych zabiegów ochronnych w sezonie ....., Nazwa Dzierżawcy, numer umowy”

**2.1. PJDW – warstwa poligonowa**

Nazwa: Dzierżawca(nazwisko\_inię/nazwa\_firmy)\_PJDW\_(sezon)

Struktura tabeli atrybutów:

1. IdPJDW – liczba całkowita;
2. IdDzierżawcy – liczba całkowita (wypełnia BbPN);
3. Sezon – pole tekstowe 10 znaków;
4. PowPJD (powierzchnia PJDW w ha) – pole liczbowe podwójne;
5. DziałOchr (działanie ochronne) – pole tekstowe 5 znaków, wpisać kody zgodnie z pkt. 1.1.1;

<sup>2</sup> Dotyczy tylko sprawozdania „Stan na 31 grudnia 201.... r.)

<sup>3</sup> Niewłaściwe skreślić



6. SposDzial (sposób działania) – pole tekstowe 5 znaków, wpisać kody zgodnie z pkt. 1.1.1;
7. Min (minimum dla działania) – liczba całkowita;
8. Max (maksimum dla działania) – liczba całkowita;
9. M3 (nr miesiąca w roku) – (nr miesiąca w roku) – liczba całkowita (1-oznacza działanie, 0-oznacza brak działania);
10. M4 (nr miesiąca w roku) – j.w.;
11. M5 (nr miesiąca w roku) – j.w.;
12. M6 (nr miesiąca w roku) – j.w.;
13. M7 (nr miesiąca w roku) – j.w.;
14. M8 (nr miesiąca w roku) – j.w.;
15. M9 (nr miesiąca w roku) – j.w.;
16. M10 (nr miesiąca w roku) – j.w.;
17. M11 (nr miesiąca w roku) – j.w.;
18. M12 (nr miesiąca w roku) – j.w.;
19. M1 (nr miesiąca w roku następnym) – j.w.;
20. M2 (nr miesiąca w roku następnym) – j.w.;
21. SpSkładBiom – sposób składowania biomasy – pole tekstowe 5 znaków, wpisać kody zgodnie z pkt. 1.1.1;
22. Wywóz – pole tekstowe 15 znaków, wpisać kody zgodnie z pkt. 1.1.1;
23. Uwagi – pole tekstowe 200 znaków;
24. NrUmowy – pole tekstowe 10 znaków (np. 1/2017);
25. NrKompl – liczba całkowita.

## 2.2. TrasyW – warstwa liniowa

Nazwa: Dzierżawca(nazwisko\_inię/nazwa firmy)\_TrasyW\_(sezon)

Struktura tabeli atrybutów:

1. IdTrasaW – liczba całkowita;
2. IdDzierżawcy – liczba całkowita (wypełnia BbPN);
3. Sezon – pole tekstowe 10 znaków;
4. WlasnTr – pole tekstowe 5 znaków;
5. Uwagi – pole tekstowe 200 znaków;
6. NrUmowy – pole tekstowe 10 znaków (np. 1/2017)



.....  
imię, nazwisko/nazwa firmy

.....

.....  
adres /siedziba firmy

**Oświadczenie o nieprowadzeniu działań ochronnych w roku 20.....**

Dotyczy: Umowy nr ...../2017 z dn. ....

Oświadczam, że w miesiącach ..... - ....., objętych obowiązkiem złożenia sprawozdania zgodnie z §4 pkt 5 umowy dzierżawy, nie wykonano żadnych działań na dzierżawionych przeze mnie gruntach\*.

- a) Brak działań został ujęty w uzgodnionym *Porozumieniu na wykonywanie działań ochronnych w latach 2017-2022*.
- b) Niewykonanie uzgodnionych działań było wynikiem: .....

.....  
.....

.....  
Miejscowość, data

.....  
Podpis Dzierżawcy

\* należy zaznaczyć a lub b







## Procedura przyznawania bonifikaty oraz sposobu weryfikacji wykonania koszenia kosą tradycyjną (nie spalinową i nie elektryczną)

### I. Procedura przyznawania bonifikaty

Dzierżawca, który chce skorzystać z bonifikaty musi zaplanowane i uzgodnione z Biebrzańskim Parkiem Narodowym w *Porozumieniu w sprawie działań ochronnych* (zał. 5b do umowy) zabiegi koszenia ręcznego wykonać kosą tradycyjną, nie spalinową i nie elektryczną. Bonifikata dotyczy wszystkich obszarów, na których zabiegi ochronne prowadzono kosą tradycyjną. W celu skorzystania z bonifikaty dzierżawca musi:

1. Dokonać zgłoszenia właściwemu miejscowo pracownikowi terenowemu Służby Parku rozpoczęcia realizacji zabiegów metodą ręcznego koszenia kosą tradycyjną.
2. Umożliwić kontrolowanie na bieżąco wykonywanych prac właściwemu miejscowo pracownikowi terenowemu Służby Parku w celu weryfikacji złożonej deklaracji.
3. Przedstawić pisemne oświadczenie, w którym potwierdza, iż prace wykonane na danym obszarze (*należy wskazać powierzchnię zabiegów w ha oraz IdPJD i nr kompleksu*) zostały wykonane z użyciem kosi tradycyjnej. Oświadczenie to musi być również obowiązkowo podpisane przez właściwego miejscowo Konserwatora Obwodu Ochronnego BbPN i stanowi integralną część Sprawozdania z wykonanych w danym sezonie działań - dlatego należy przedłożyć je BbPN wraz z tym dokumentem.

Przedłożone przez Dzierżawcę oświadczenie po zaakceptowaniu *Sprawozdania z wykonanych działań w danym sezonie* zostanie przekazane przez pracowników merytorycznych Pełnomocnego Zespołu ds. Dzierżaw do Działu Finansowo-Księgowego w celu naliczenia bonifikaty.

### II. Weryfikacja terenowa realizacji zabiegów metodą ręcznego koszenia kosą tradycyjną

Pod uwagę podczas weryfikacji będą brane dwie zmienne:

- a. typ zakończenia liści i łodyg skoszonej roślinności, tj. brzegi skoszonej roślinności poszarpane, czy też brzegi gładkie – nie uznaje się wyjaśnienia poszarpanych końców ściętych roślin tym, iż kosa tradycyjna mogła być słabo zaostrzona lub wykonujący nie umiał prawidłowo jej obsłużyć,
- b. obecność / brak pokosu, tj. czy biomasa jest rozrzucona w różnych kierunkach, czy też ułożona w pokos.

Tabela 1. Zestawienie charakterystyczne analizowanych zmiennych

Zmienna	Koszenie ręczne kosą tradycyjną	Koszenie ręczne kosą spalinową
a. typ zakończenia liści i łodyg roślin skoszonych	gładkie, równe	poszarpane, widać nierówno ucięte wiązki
b. pokos	obecny	brak, roślinność rozrzucona w różnych kierunkach

Łączne spełnienie obu ww. warunków potwierdzone w trakcie kontroli terenowej przez pracowników Służby Parku wraz z przedłożonym prawidłowo ww. oświadczeniem dzierżawcy będzie stanowiło podstawę do przyznania bonifikaty.



