

# MAPA DO CELÓW PROJEKTOWYCH

## ARKUSZ 2[3]

Data opracowania mapy 2016.08.03

Oznaczenie kancelaryjne zgłoszenia pracy geodezyjnej

Miejscowość

244.243.074.083, 122, 124, 131

Nr rob. WVK. 9369/22/2016

GN.11.6640.1421.2016

Jednostka ewidencyjna

Obręb ewidencyjny

identyfikator

nazwa

identyfikator

nazwa

200708\_2

Wizna

0002

BRONOWO

1 : 500

2000/7

Skala mapy

Nazwa układu współrzędnych

Oznaczenie granic obszaru, który był przedmiotem aktualizacji

Oznaczenie i informację o służebnościach gruntowych mających wpływ na zagospodarowanie gruntów zlokalizowanych w granicach projektowanej inwestycji

Oznaczenie i symbol konturu użytku gruntowego, który nie jest ujawniony w bazie danych ewidencji gruntów i budynków

Prostopadłych płaskich wysokości

Nie badano

brak

USŁUGI GEODEZYJNE

GEODETA UPRAWNIONY

Jerzy Wróblewski

Stare Kupiski, ul. Janowska 10

18-400 ŁOMŻA, tel. 603 390 989

NP: 718-123-95-52, R: 450190124

Jerzy Wróblewski

Uprawnienia Nr 9369 MGPIB

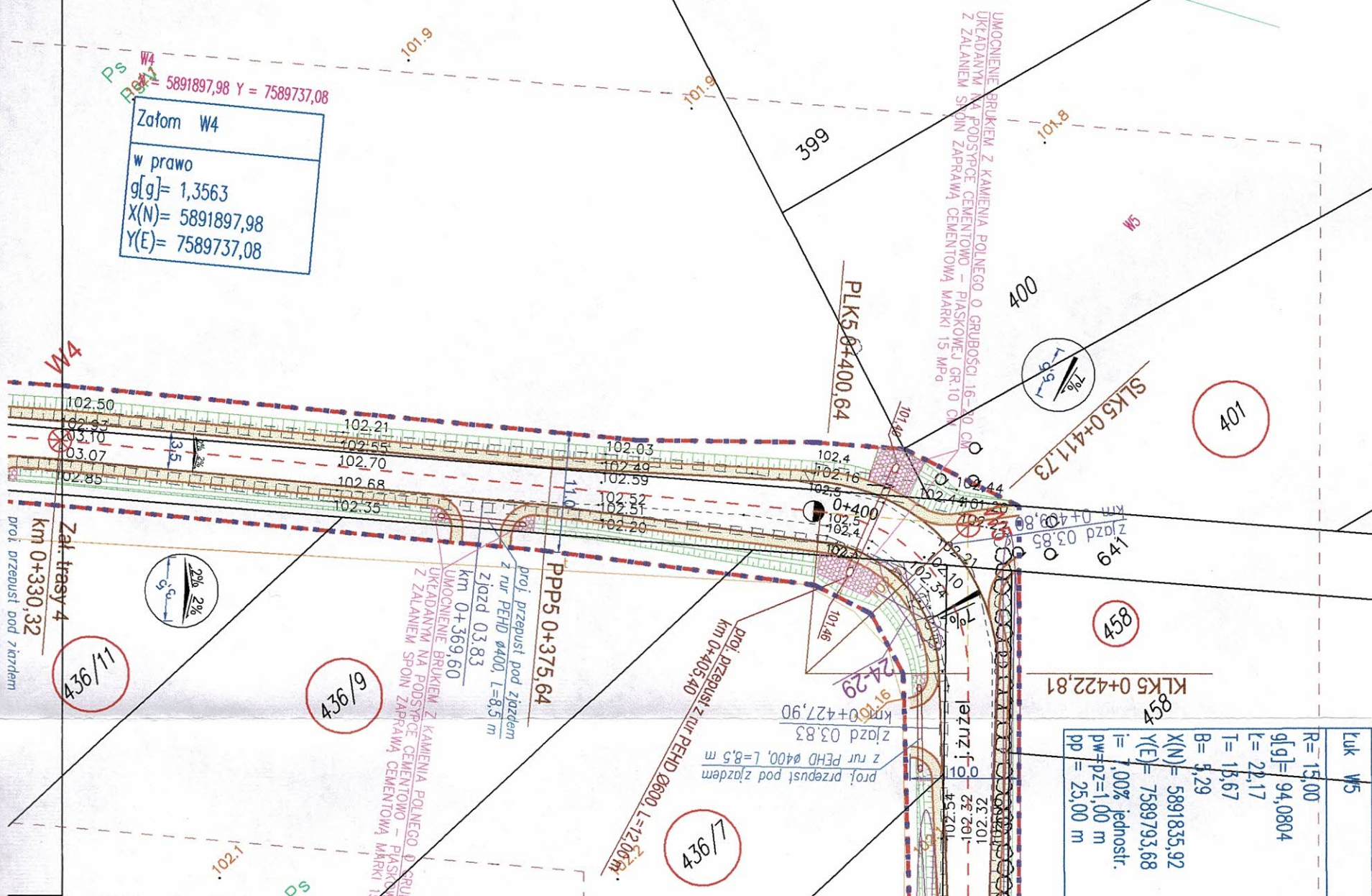
Imię i nazwisko, nr uprawnień oraz data i podpis geodety wykonującego

Imię i nazwisko, nr uprawnień oraz data i podpis geodety wykonującego

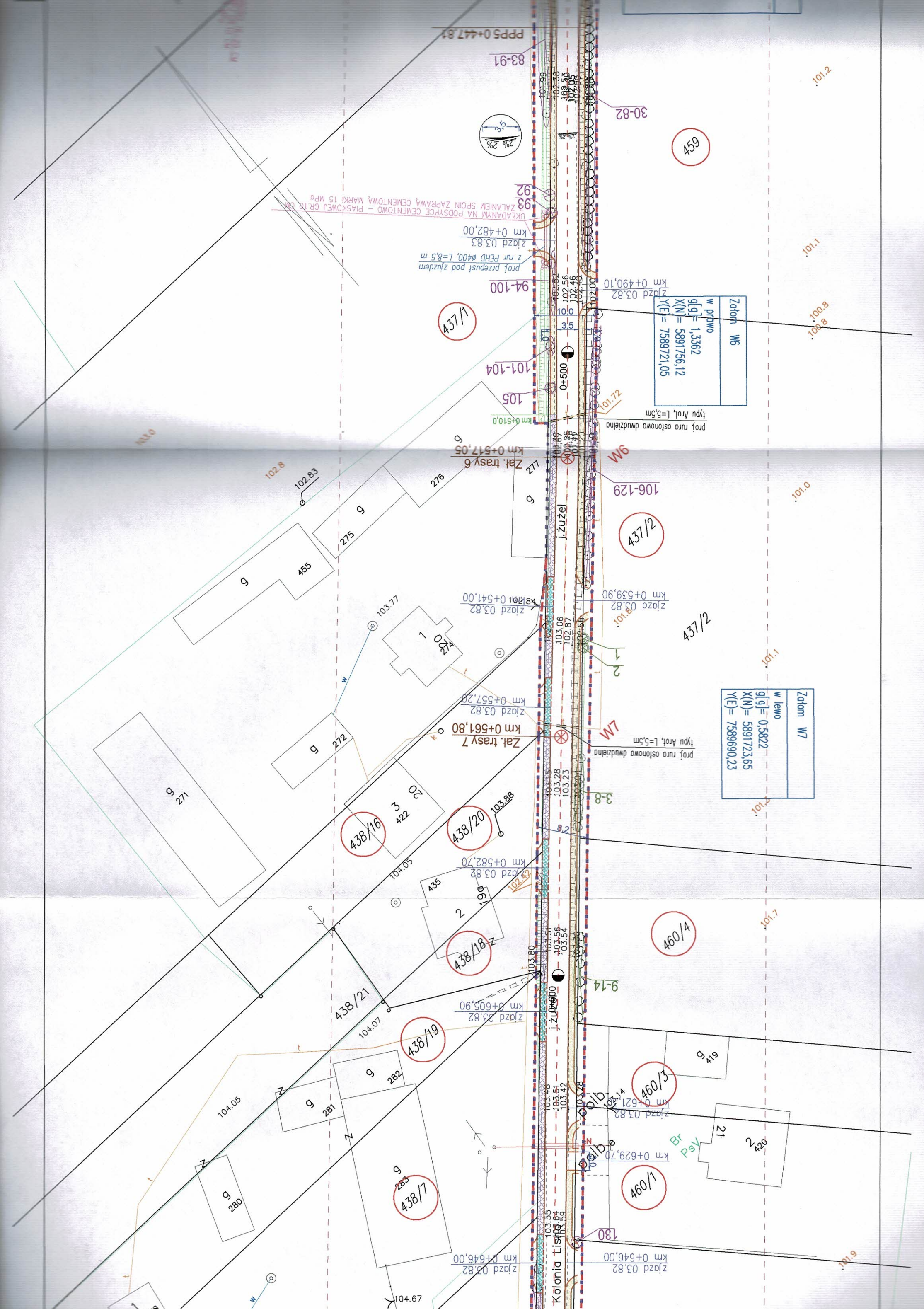
Nazwaliśmy i nazwisko wykonawcy  
oraz data i podpis osoby reprezentującego  
wykonawcę

imię i nazwisko, nr uprawnień oraz datę  
i podpis geodety urzędowego  
który opracował mapę

|   |   |  |
|---|---|--|
| <p>Posledica sta že nitišaj dokument zaslupitani in v njih<br/>         ne moremo najti nobene informacije, ki bi nam<br/>         pomagala pri raziskavi. Zato smo se odločili, da<br/>         naredimo še eno poskusno študijo, ki bo<br/>         pokazala, ali je mogoče najti še kakšno<br/>         informacijo, ki bi nam pomagala pri raziskavi.</p> | <p>Organizacija, ki je bila<br/>         ustanovljena leta 1990, je<br/>         bila namenjena raziskavi<br/>         in razvoju tehnologije<br/>         za uporabo v industriji.</p> | <p>Ime in nazivsko osebo<br/>         predstavljajočega organa<br/>         predstavljajočega organa</p> |
| <p>SPAROSTA LOVANSKI</p>  | <p>P 2007-2016. 111</p>   | <p>Z up. SPAROSTA<br/>         2016-08-30</p>  |







|           |                   |
|-----------|-------------------|
| Założn W6 |                   |
| w prpwo   | q[g] = 1,3362     |
|           | X(N) = 5891756,12 |
|           | Y(E) = 7589721,05 |

|           |                   |
|-----------|-------------------|
| Założn W7 |                   |
| w lewo    | q[g] = 0,5822     |
|           | X(N) = 5891723,65 |
|           | Y(E) = 7589690,23 |

układany na podsypce cementowo - piaskowej GR 18 CM  
zalanem spoin zaprawą cementową marki 15 MPa  
z rur PEHD Ø400, L=8,5 m  
prof. przepust pod zjazdem  
zjazd 03,82  
km 0+482,00

437/1

437/2

437/2

438/16

438/20

438/18

438/19

438/7

460/4

460/3

460/1

103.77

103.88

103.80

104.07

104.67

104.67

101.99

102.56

102.56

102.56

102.56

102.56

102.56

102.56

102.56

102.56

102.56

102.56

102.56

102.56

102.56

102.56

102.56

102.56

102.56

102.56


102.56

102.56

102.56




- OZNACZENIA:**
- proj. pobocze
  - proj. jezdnia o naw. bitumicznej
  - proj. krawęż. jezdn. i krawęż. pobocza
  - proj. pobocze z płyt asfaltowych
  - proj. nawierzchnia z kostki brukowej
  - proj. rów
  - proj. kraw. bet. oporowy 15x22cm
  - część działki do czasowego zajęcia
  - granica wywłaszczeń
  - linia rozgraniczająca teren (granica oddziaływania obiektu)
- proj. przepływy pod zjazdami
  - istn. drzewa do usunięcia
  - istn. karpie do usunięcia
  - działki do wywłaszczenia
  - działki do czasowego zajęcia



**ZPI "LAZAR"**  
ZPI "LAZAR" Adam Łazarski, 18-400 Łomża, ul. Kierzkowa 118A  
tel. 086-2180244, kom. 607913126 NIP: 718-111-06-86 REGON: 20014783

**Przebudowa i rozbudowa drogi gminnej nr 172032B w m. Lisno gmina Wiżna**

|                                 |   |                              |   |
|---------------------------------|---|------------------------------|---|
| Investor                        | Wójt Gminy Wiżna                            |                              |   |
| Nazwa i adres inwestycji        | 18-430 Wiżna, ul. Plac Kpt. Wł. Raginisa 35 |                              |   |
| Nazwa rysunku                   | PROJEKT ZAGOSPODAROWANIA TERENU             |                              |   |
| Data opracowania: 15/11/2016 r. | Faza: P.W.                                  | Skala: 1:500                 | Nr rys. 2/2   |
| Branża                          | Imię i nazwisko                             | Nr uprawnień Izba inż.       | Podpis  |
| Drogowa, autor                  | mgr inż. Adam Łazarski                      | UAN 7342-38/02 PDU/BD/180001 |  |

