

MAPA DO CELÓW PROJEKTOWYCH  
ARKUSZ 3/3

Data opracowania mapy	2016.08.03	244.243.074.083.122.124.131
Oznaczenie kancelaryjne zgłoszenia pracy geodezyjnej	Nr rob. WYK. 9369/22/2016	GN.11.6640.1421.2016
Miejscowość	Bronowo	dz. 641, 645, 646 i inne
Jednostka ewidencyjna	identyfikator	200708 2
	nazwa	Wizna
Obręb ewidencyjny	identyfikator	0002
	nazwa	BRONOWO
Skala mapy	Prostokątnych płaskich	1 : 500
Nazwa układu	współrzędnych	Kronsztadt 60
Oznaczenie granic obszaru, który był przedmiotem aktualizacji		Nie badano
Oznaczenie i informacja o służebnościach gruntowych mających wpływ na zagospodarowanie gruntów zlokalizowanych w granicach projektowanej inwestycji		brak
Oznaczenie i symbol konturu użytku gruntowego, który nie jest ujawniony w bazie danych ewidencji gruntów i budynków		

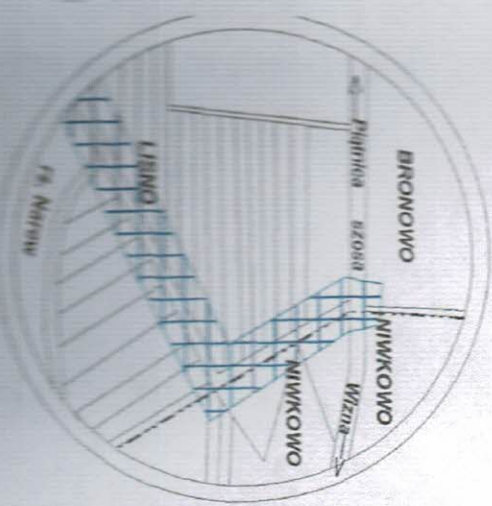
**USŁUGI GEODEZYJNE**  
Jerzy Wróblewski  
Stare Kupiski, ul. Janowska 10  
18-400 ŁOMŻA, tel. 603 390 989  
NIP: 718-123-95-52, R: 450190124

**GEODETA UPRAWNIONY**  
Jerzy Wróblewski  
Uprawnienia Nr 9369 MGPIB

Nazwisko i nazwisko wykonawcy  
oraz data i podpis osoby reprezentującej  
wykonawcę

Imię i nazwisko, nr uprawnień oraz data  
i podpis geodety wykonującego  
kiedy opracował mapę

SZKIC ORIENTACYJNY



Posiadaacz sfp, że niniejszy dokument został opracowany w wyniku  
przebiegu geodezyjnych i kartograficznych, których rezultatem są  
opracowania techniczne, w tym: plany, mapy i materiały planimetryczne  
zastosowane do geodezyjnego i kartograficznego

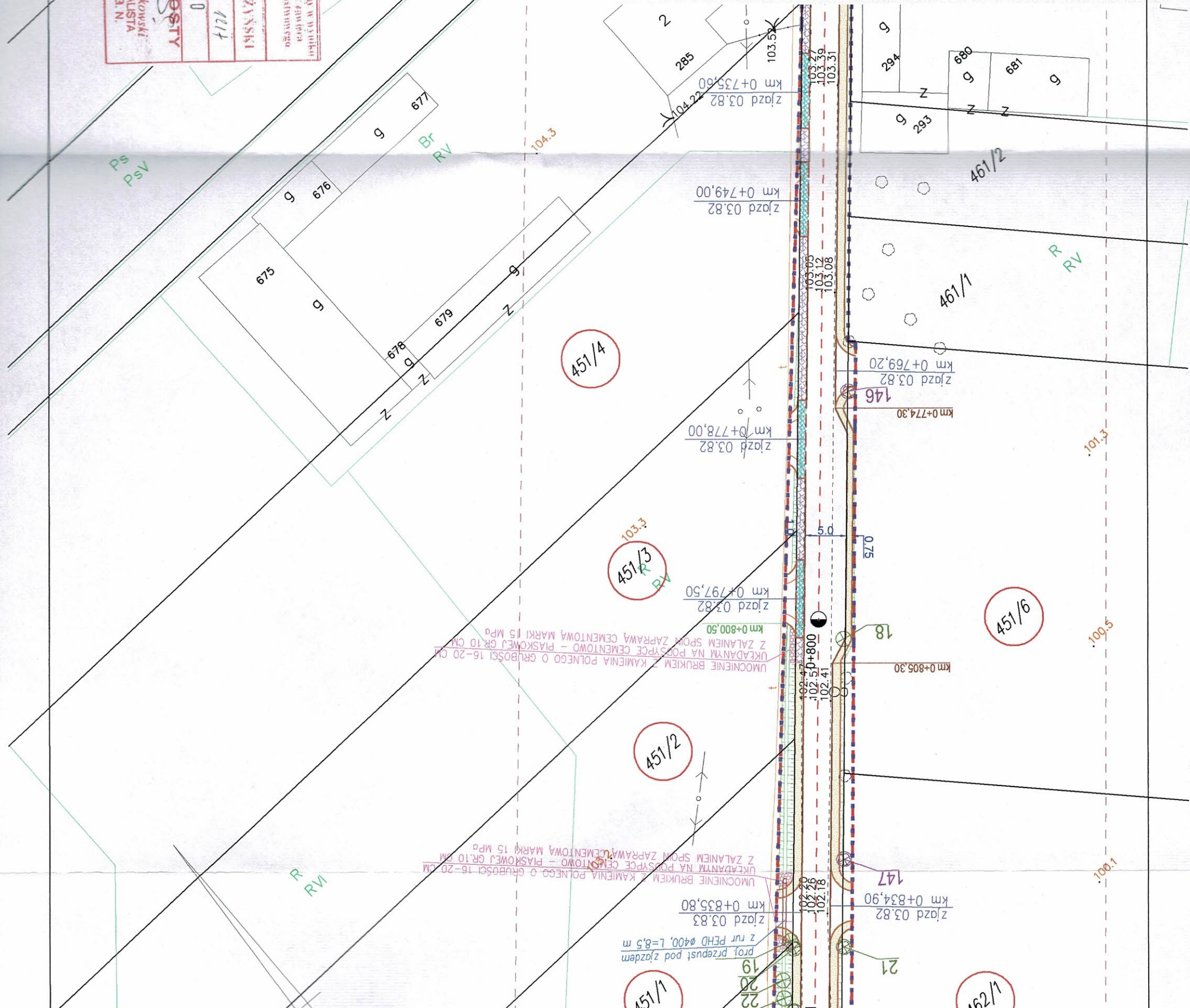
Organ prowadzący państwowy  
zespół geodezyjny i kartograficzny  
identyfikator ewidencyjny  
materiału zasobu

Data wykonania operacji technicznej do  
ewidencji nieruchomości zasobu

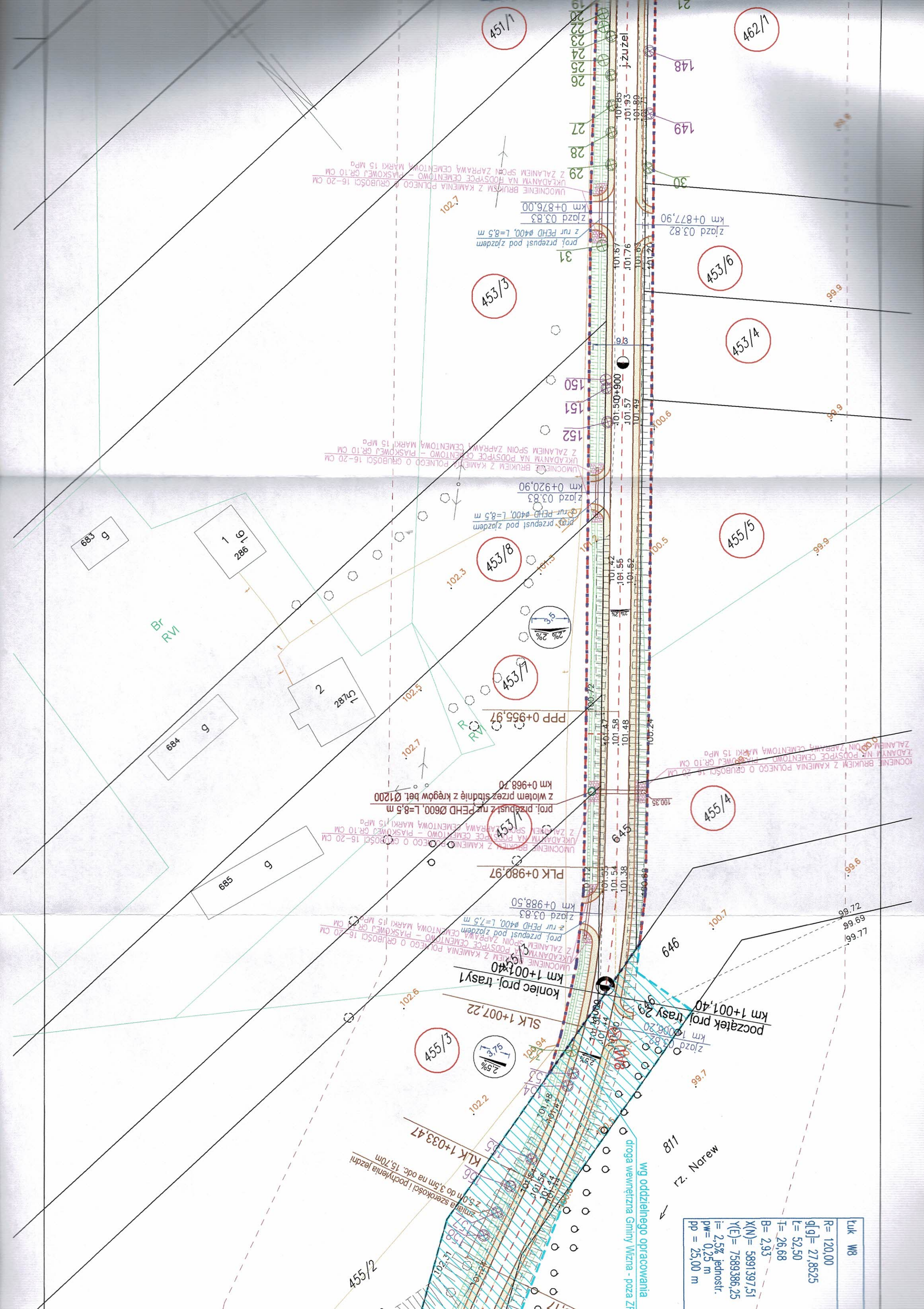
Imię i nazwisko osoby  
reprezentującej organ

**z up. STAROSTY**  
2016-08-30  
P. 2007.2016.1114

**Waldemar Mielczkowski**  
GŁÓWNY SPECJALISTA  
WYDZ. G. K. K. I. G. N.











Luk	W9
R=	150,00
q[g]=	9,9772
t=	23,51
T=	11,78
B=	0,46
X(N)=	5891377,27
Y(E)=	7589336,02
i=	2% doszk.

 <b>ZPI "LAZAR"</b> ZPI "LAZAR" Adam Łazarski, 18-400 Łomża, ul. Kierzkowa 118A tel. 086-2180214, kom. 607913126 NIP: 718-111-06-86 REGON: 200147783			
Nazwa i adres inwestycji	Przebudowa i rozbudowa drogi gminnej nr 172032B w m. Lisno gmina Wiżna		
Inwestor	Wójt Gminy Wiżna		
Nazwa rysunku	PROJEKT ZAGOSPODAROWANIA TERENU		
Data opracowania:	Faza: P.W.	Skala: 1:500	Nr rys. 2/3
15/11/2016 r.			
Branta	Imię i nazwisko	Nr uprawnień Izba inż.	Podpis
Droga: autor	mgr inż. Adam Łazarski	UAN 7342-3892 PDU/BD/180001	

- OZNACZENIA:**
- proj. pobocze
  - proj. jezdnia o naw. bitumicznej
  - proj. krawęż. jezdn.
  - proj. krawęż. pobocza
  - proj. pobocze z płyt azurowych
  - proj. nawierzchnia z kostki brukowej
  - proj. rów
  - proj. kraw. bet. oporowy 15x22cm
  - proj. przepusty pod koroną drogi z wiołem przez studnię z kręgów bet.
  - proj. rowy kryte pod koroną drogi z wiołem przez studnię z kręgów bet.
  - proj. przepusty pod zjazdami
  - istn. drzewa do usunięcia
  - istn. karpny do usunięcia
  - działki do wywłaszczenia
  - działki do czasowego zajęcia
  - część działki do czasowego zajęcia
  - granica wywłaszczeń
  - linia rozgraniczająca teren (granica oddziaływania obiektu)

