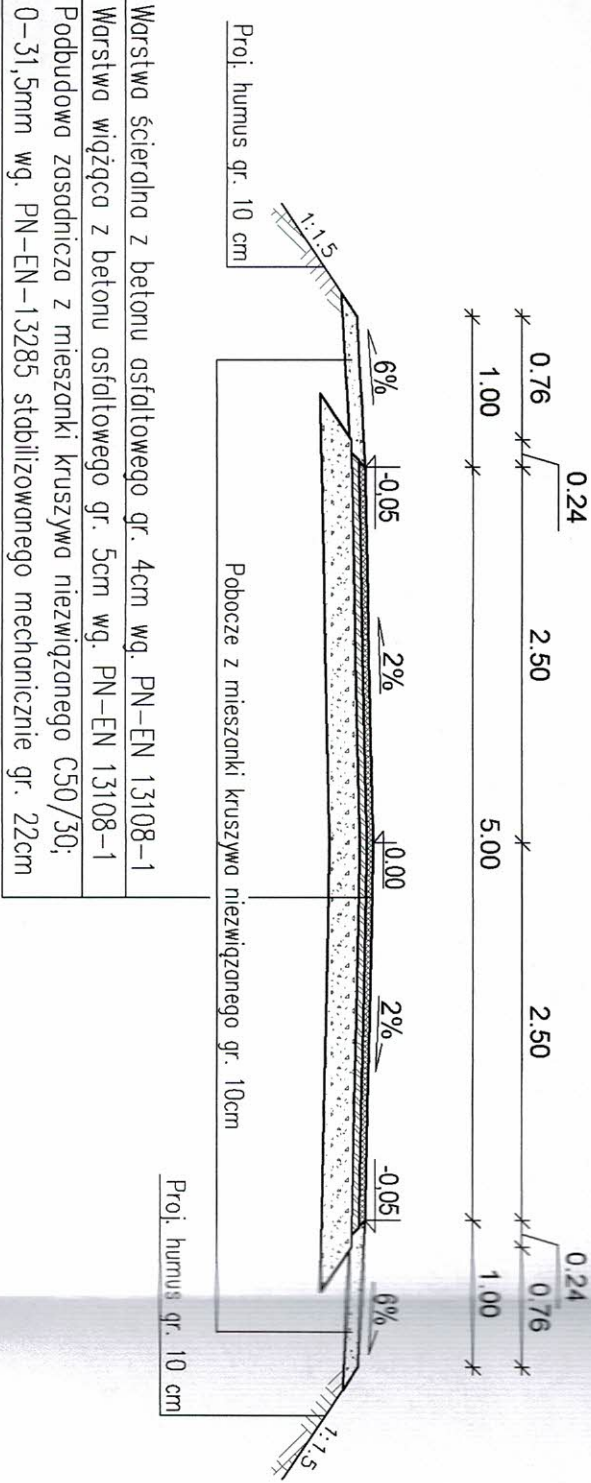


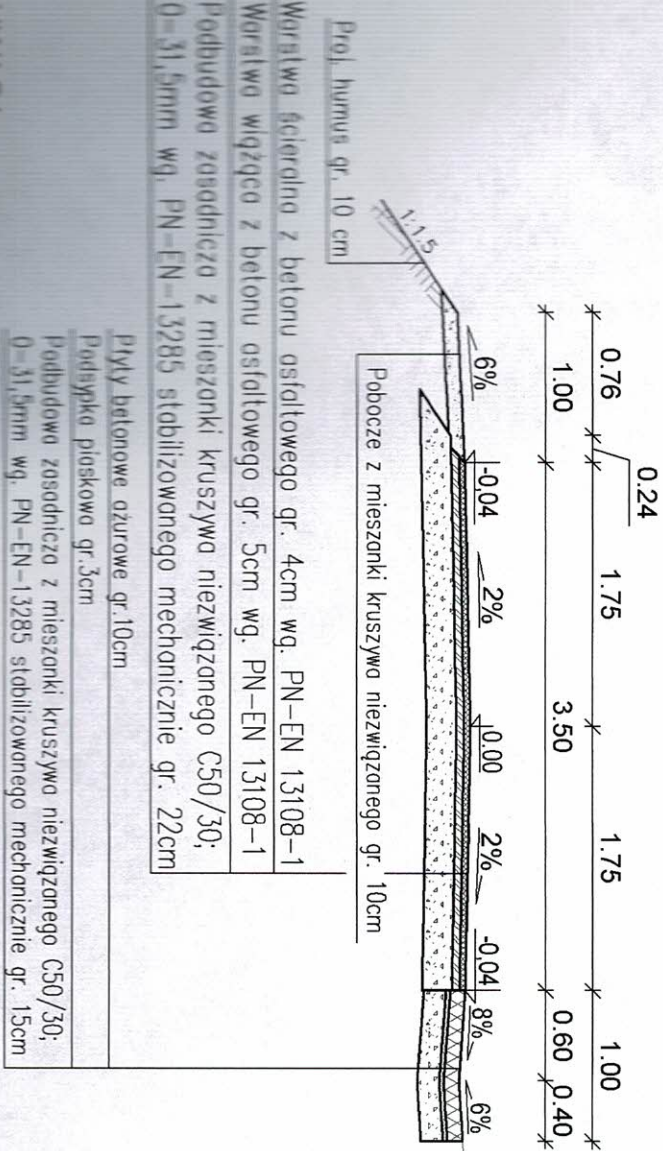
PRZEKRÓJ NORMALNY 1

od km 0+007,75 do km 0+026,27




PRZEKRÓJ NORMALNY 4

od km 0+510,00 do km 0+774,30
od km 0+802,30 do km 0+805,30



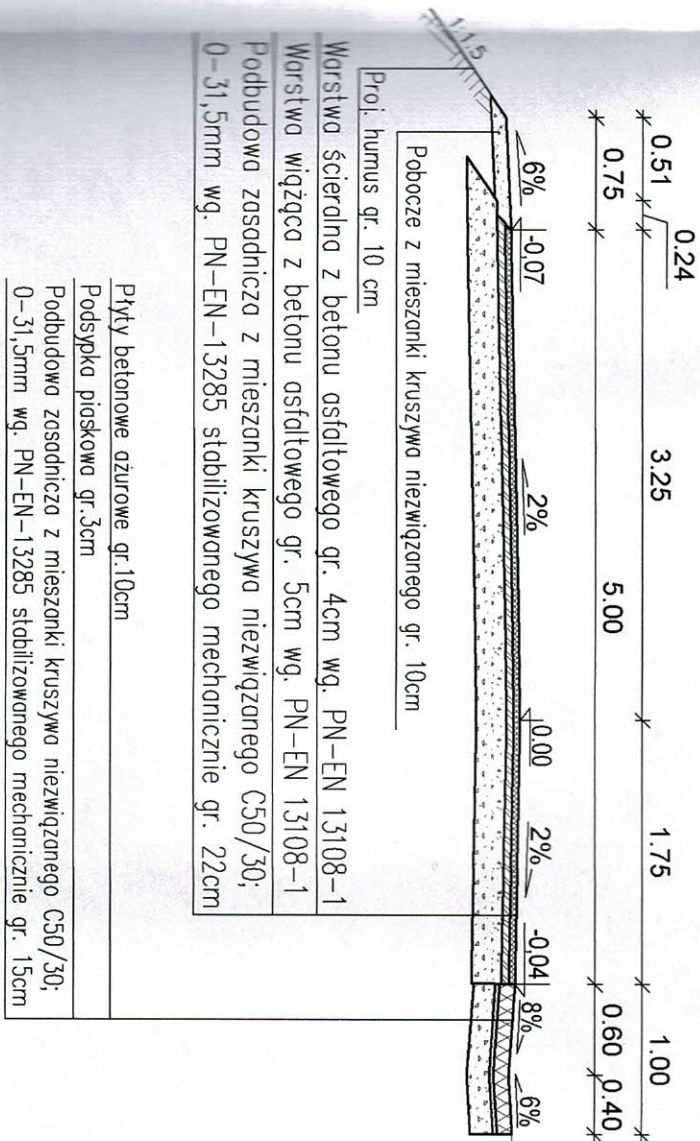
PRZEKRÓJ NORMALNY 2

od km 0+041,27 do km 0+375,64
od km 0+447,81 do km 0+510,00
od km 0+805,30 do km 0+955,97




PRZEKRÓJ NORMALNY 5

od km 0+774,30 do km 0+802,30



SZCZ

- jezdnia

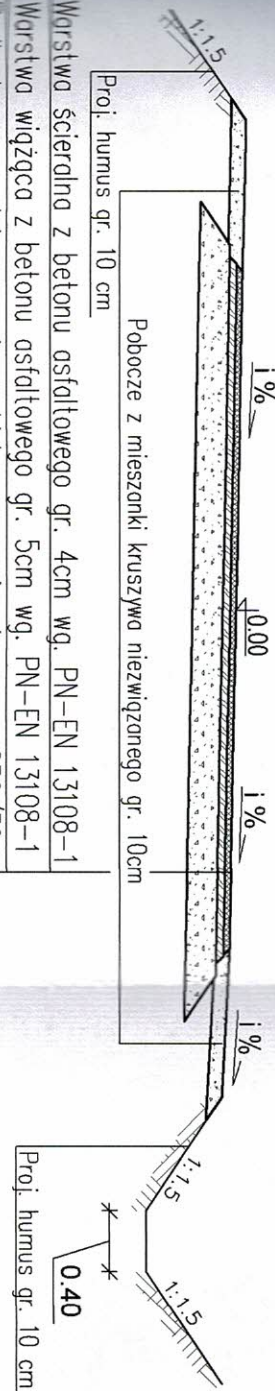
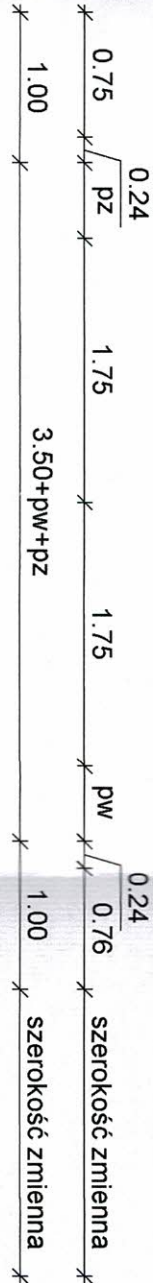


UWAGA:

- = lokalizacja pobocza z płyt bet. ażurowych wg rys. nr 2,
- = lokalizacja pobocza z kostki bet. wg rys. nr 2,
- = lokalizacja i głębokość rowu wg. rys. nr 2, 4, 5
- = l. pw. pz wg rys. nr 2

PRZEKRÓJ NORMALNY 3

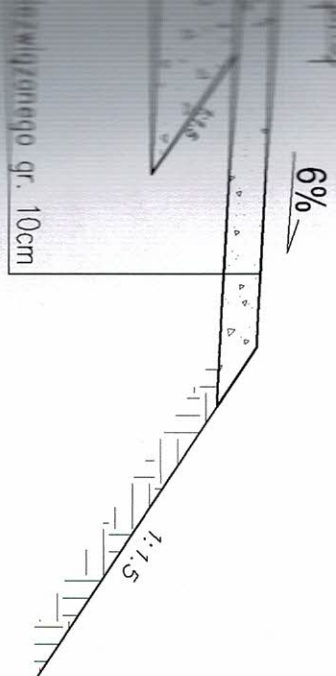
od km 0+002,50 do km 0+007,75
od km 0+400,64 do km 0+422,81
od km 0+980,97 do km 1+001,40



Worstwa ścierna z betonu asfaltowego gr. 4cm wg. PN-EN 13108-1
Worstwa wiążąca z betonu asfaltowego gr. 5cm wg. PN-EN 13108-1
Podbudowa zasadnicza z mieszanki kruszywa niezwiązanego C50/30;
0-31,5mm wg. PN-EN-13285 stabilizowanego mechanicznie gr. 22cm

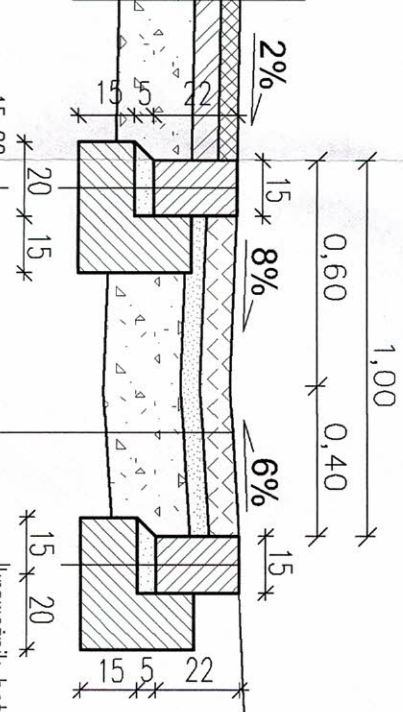
SKALA 1:25

0.05
0.15



betonu asfaltowego gr. 4cm wg. PN-EN 13108-1
betonu asfaltowego gr. 5cm wg. PN-EN 13108-1
mieszanki kruszywa niezwiązanego C50/30;
PN-EN-13285 stabilizowanego mechanicznie gr. 22cm

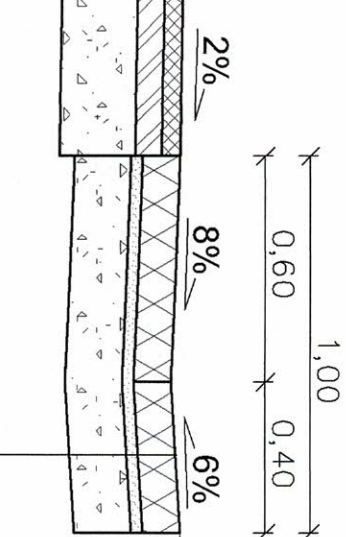
- umocnienie pobocza
kostką betonową



kręgiel betonowy 15x22cm
podsyłka cem.-piaskowa - 5cm
twardość bet. z oporem C 12/15


podsyłka bet. wibropras. gr. 8cm
podsyłka cem.-piaskowa - 5 cm
Podbudowa zasadnicza z mieszanki kruszywa niezwiązanego C50/30;
0-31,5mm wg. PN-EN-13285 stabilizowanego mechanicznie gr. 20cm

- umocnienie pobocza
płytami ażurowymi



Płyty betonowe ażurowe gr.10cm
Podsyłka piaskowa gr.3cm
Podbudowa zasadnicza z mieszanki kruszywa niezwiązanego C50/30;
0-31,5mm wg. PN-EN-13285 stabilizowanego mechanicznie gr. 15cm

UWAGA:
- otwory płyt ażurowych wypełnić
mieszaną kruszywa naturalnego niezwiązanego

				ZPI "ŁAZAR"			
ZPI „ŁAZAR” Adam Łazarski, 18-400 Łomża, ul. Kierzkowa 118A tel. 086-2180244, kom. 607913126 NIP: 718-111-06-86 REGON: 200147783				Przebudowa i rozbudowa drogi gminnej nr 172032B w m. Lisno gmina Włocławek			
Inwestor				Wójt Gminy Włocławek			
Nazwa rysunku				18-430 Włocławek, ul. Plac Kpt. Wł. Raginisa 35			
Data opracowania:				PRZEKROJE NORMALNE			
15/11/2016 r.				Faza: P.W.			
Branża				Imię i nazwisko			
Drogowa:				Nr uprawnień			
autor				Izba inż.			
mgr inż. Adam Łazarski				UAN 7342-3892			
				PDL/BD/1800/01			
				